Katalog der Karten, auf denen Ostfriesland abgebildet ist

Von Michael Recke

Stand: August 2024

Katalog der Karten, auf denen Ostfriesland abgebildet ist

1=011	Karten von „Friesland“ mit dem westl. Teil von Ostfriesland 1545 -1600 Deventer, Tramezini und Co., de Jode, Hogenberg, Doetecum, Bussemacher
2=021	Norddeutschland und Südskandinavien 1558 – 1600 mit Ergänzungen bis 1800 Caerte van Oostlant von Cornelis Anthonisz und die Nachfolger TRAMEZINI und Camocius. Norddeutschlandkarten von de Jode, Bussemacher, Zündt, Danckerts u.A
3=031	Ostfrieslandkarten vor Emmius Sgrooten, Ortelius, Florianus, Aitzing, Metellus, de Jode(Michaelis), Fabricius
4=041	OST – und WESTFRIESLAND – Karten bei Ortelius nach Deventer, 1568 - 1605, von Heyns und Anderen
5=051	Ost-West-Karten nach 1599: Fabricius 1600, gestochen von Doetecum, und die Nachfolgekarten von Kaerius und Galle
6=061	Ost – und Westfriesland – Karten von Visscher, gestochen von Abraham Goos 1628 – nach 1677
7=071	Karten im Kleinformataus dem Caert-Tresoor von Langenes und weitere Karten, gestochen von P. Kaerius 1598 - 1651
8=081	Emmius-Karten
9=091	Mercatorkarten im Folio-Format
10=101	Mercatorkarten im Atlas Minor 1. Teil Merkmale: Wes[t]phalia und Oldenbor.
11=111	Mercatorkarten im Atlas Minor 2. Teil Merkmale: Westphalia & Oldenborch
12=121	Mercatorkarten im Atlas Minor 3.Teil Merkmale: Westphalia; Emden et Oldenborch
13=131	Hondius - Blaeu Karten 1629 - 1667
14=141	Ostfrieslandkarten von Janssonius und den weiteren Verwendern der Janssonius-Druckplatten: Moses Pitt (Oxford) und Schenk & Valk (Amsterdam) 1630 – ca. 1720
15=151	Ostfrieslandkarten von Hugo Allard und Carolus Allard und deren Nachnutzern
16=161	Karten der Wattenfahrt von Amsterdam nach Hamburg der Verleger Hondius, Janssonius, Pitt, Schenk&Valk,Theunis Iacobsz, Joannes Loots, Iohannis Van Keulen, Hendrick Doncker 1634 – ca. 1782
17=171	Oost-Frise, ou Le Comté D'Embden Ostfrieslandkarten von Sanson, Jaillot , Mortier und Ottens 1675 – ca. 1730
18=181	Die Ostfrieslandkarte von Coldewey aus dem Verlag Homann und Karten von Verlegern, die diese Karte als Vorbild benutzt haben: Jan de Lat, Tob. Conrad Lotter, Le Rouge, Crepy, Frederic F. Bader, M. l´Abbé Expilly, Fischbach, Berger, Sotzmann, Jaeger, Sepp, Reilly, Perizonius 1730 -1803 (1869)
19=191	Karten, die die Auswirkungen der Weihnachtsflut von 1717 darstellen: Die Weihnachtsflutkarte aus dem Verlag Homann und Karten, die diese als Vorlage nutzten 1718 - 2017

201	**Ostfriesland auf Westfalenkarten Teil 1: 1579 bis 1700**
211	**Ostfriesland auf Westfalenkarten Teil 2: 1700 bis 1820** **Karten der Verleger Coronelli, Valk, Schenk, van der Aa, Homann, Weigel, Ottens, Seutter, Le Rouge, Schreiber, Tirion, Robert, Dezauche, Santini, Remondini, Julien, Jefferys, Kilian, Lotter**
221	**Ostfriesland auf Westfalenkarten Teil 3: 1774 bis 1820** **Karten der Verleger** **Julien, Zatta, Desnos, Mondhare, Philippe, Homaennische Erben, Weigel, Reilly, Bohn, Sotzmann, Engelmann, Cassini, Johann Elias Lange, Weimar : Verlag des Geographischen Instituts,Kipferling, Cary, Fembo, Mollo, Bartholomeo Borghi, Schropp**
231	**Willem Camp** **Special-Karte von dem FÜRSTENTHUM OSTFRIES- und dem HARRLINGERLANDE**
241	**Camp – Karten Teil 2: Karten nach Camp** **Karten von General-Major von Le Coq, Seidel bey Homanns Erben, Seidel bey Fembo**
251	**Ostfriesland kurz vor und während** **der holländischen bzw. französischen Besatzungszeit ca. 1795 -1820 Teil 1**
261	**Ostfriesland kurz vor und während** **der holländischen bzw. französischen Besatzungszeit ca. 1795 -1820 Teil 2**
271	**Ostfriesland kurz vor und während** **der holländischen bzw. französischen Besatzungszeit ca. 1795 -1820 Teil 3** **gedruckt in Weimar, im Verlage des L. Industrie Comptoirs** **oder in Weimar, im Verlage des Geogr. Instituts**
281	**Ostfriesland kurz vor, während und nach der holländischen bzw. französischen Besatzungszeit ca. 1805 -1823 gedruckt in den Niederlanden bei** **Bohn,van Baarsel, Allart, Maaskamp, Dépôt Generaal van Oorlog; Mortier, Covens en Zoon; Doorman et Comp., Archief van oorlog; Établissement Géographique de Bruxelles, Fondé par Ph. Vander Maelen**
291	**Karten, die das Königreich Hannover oder Teile davon zeigen:** **zusammengetragen, reduziert und gezeichnet von Wilhelm Müller 1818 -1825**
301	**Karten von Heinrich Berghaus, die das Königreich Hannover oder Teile davon zeigen:** **hrsg. von G. D. Reymann u. C. W. von Oesfeld und Nachfolgern 1823 - 1918**
311	**Papen Karten aus dem Topographischen Atlas des Königreichs Hannover und des Herzogtums Braunschweig 1840 - 1844 und Nachträge**
321	**Papen Karten Nachfolger 1840 - 1866**
331	**Karten 1820 – 1870 außer Berghaus, Reymann, Müller und Papen**
341	**Ostfrieslandkarten 1870 – 1945 aus folgenden Verlagen:** **Kaiserlich und Königliches Militär-Geographisches Institut, Wien;** **J.Fr.de Vries/Haynel, Reents, C. Opitz, Habenicht, Probst/Friemann, Götz/Friemann,** **Schwalbe, Dodo Wildvang, Holzkamp, Stalling** **Kartographische Abteilung der Kgl. Preuß. Landesaufnahme in Berlin,**
351	**Ostfrieslandkarten 1945 - heute** **Holzkamp, Sandbrink, Stalling, Völker, Coldewey, Centrum Cartographie-Verl.**

Karten von „Friesland“
mit dem westl. Teil von Ostfriesland
1545 -1600
Deventer, Tramezini und Co., de Jode, Hogenberg, Doetecum, Bussemacher

Frieslandt (2. Zustand 1559)
Jacob van Deventer
1 Karte auf 9 Blättern, 88,5 x 79 cm

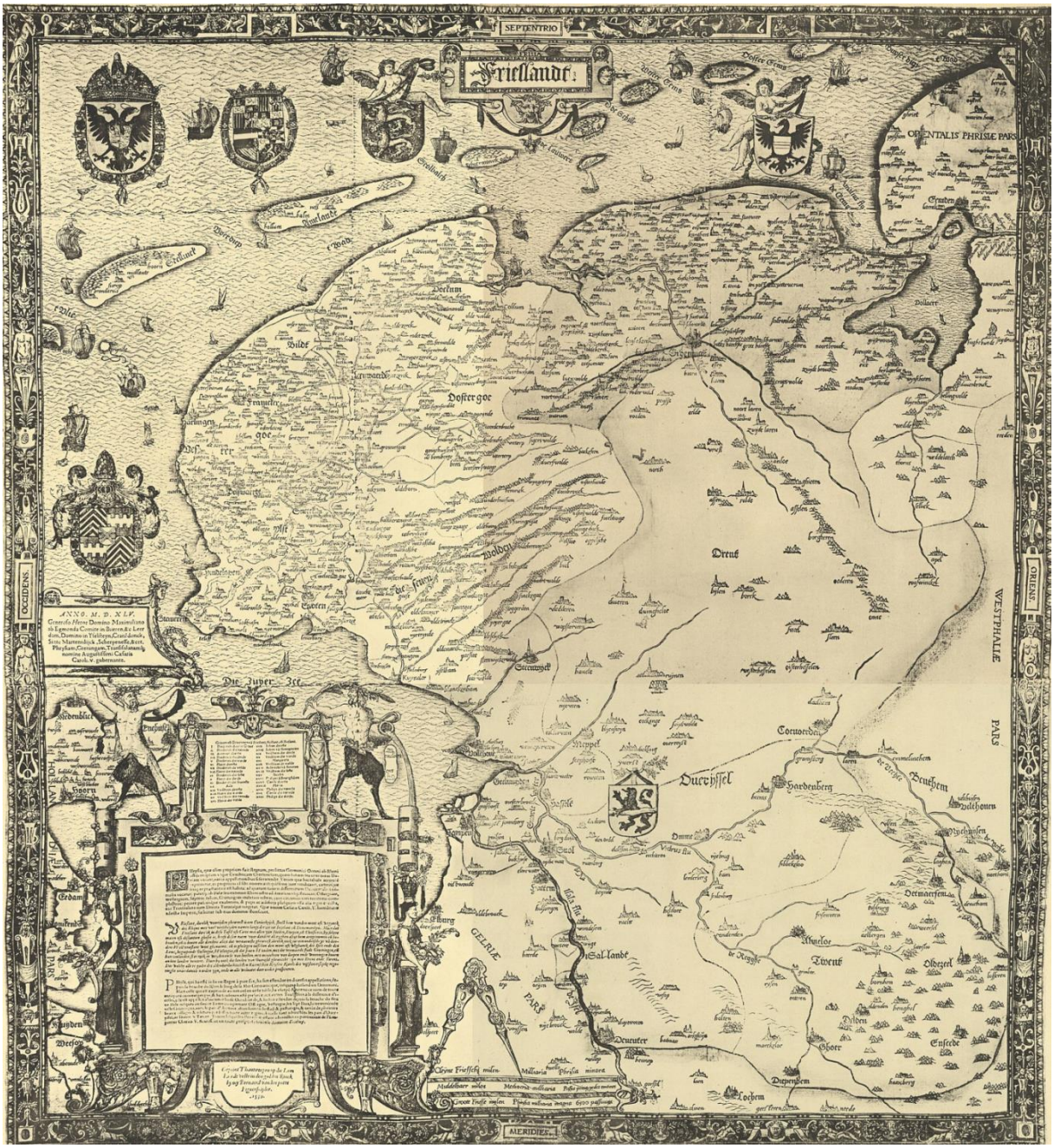

Beeldbank Groningen
https://www.beeldbankgroningen.nl/beelden/?mode=gallery&view=horizontal&q=Deventer%20kaart&page=1&reverse=0

Literatur: Rijke, de: Frisia Dominium 2006, S. 86-89

Frisiae antiovissimae trans Rhenum provinc. et adiacentium regionum nova et exacta descriptio
Michaelis Tramezini formis ; Iac. Boßius Belgae in aes incidebat;[Rome] 1556

Univ.Paris Sorbonne mit Digitalisat
https://nubis.univ-paris1.fr/ark%3A/15733/3d30#?c=&m=&s=&cv=&xywh=-289%2C-393%2C9825%2C7744

Rijke, de: Frisia Dominium 2006, 3.1.

Frisiae antiovissimae trans Rhenum provinc. et adiacentium regionum nova et exacta descriptio
Michaelis Tramezini formis ; Iac. Bossius Belgae in ae(s) incidebat; Rome 1558
Kupferstich: 48,5 x 38,5 cm



Groninger Archieven
https://www.beeldbankgroningen.nl/beelden/detail/dd205081-2dcc-c477-4b1e-163e2f6da61a/media/c3d1bc65-ba8e-3561-a60c-55c29174a564?mode=detail&view=horizontal&q=Tramezini&rows=1&page=5

Rijke, de: Frisia Dominium 2006, 3.2.

Frisiae antiqvissimae trans Rhenum provinc. et adiacentium regionum nova et exacta descriptio Michaelis Tramezini formis ; Iac. Bossius Belgae in ae(s) incidebat; Rome 1558
Kupferstich: 49,5 x 39,5 cm

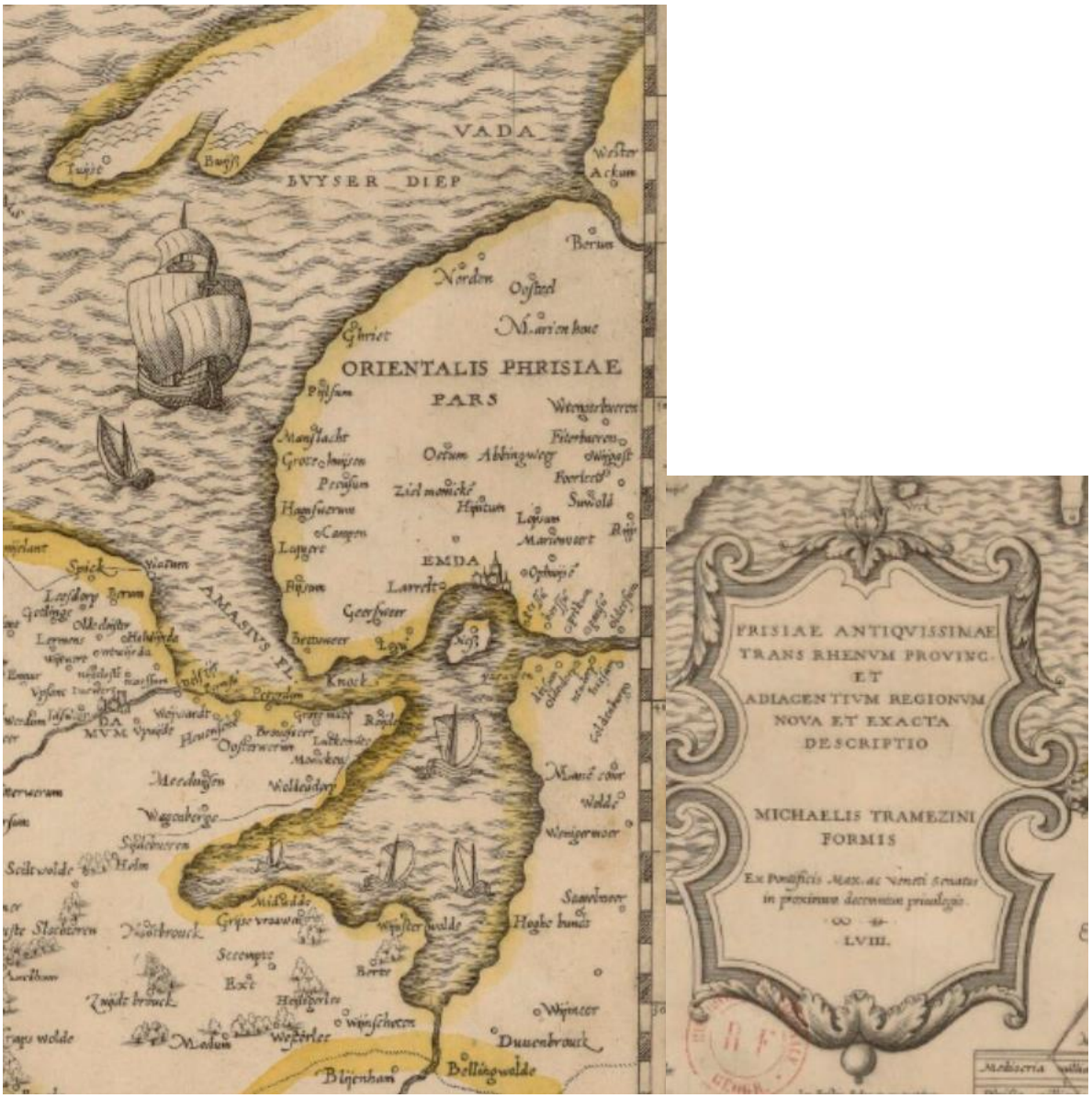

UB Leiden u.
BNF gallica
https://gallica.bnf.fr/ark:/12148/btv1b530424176

Literatur: Rijke, de: Frisia Dominium 2006, 3.3.

Frisia Antiouissima Trans Rhenum Provincia Cum Adiacentibus Regionibus a Iacobo Davant. Belga descripta
[Claudio Duchetti] Romae 1566
Kupferstich: 47 x 38 cm



Groninger Archieven;
Lafreri-Atlas der Studienbibliothek Dillingen X,122. [27].
https://daten.digitale-sammlungen.de/~db/0010/bsb00107324/images/
Literatur: Rijke, de: Frisia Dominium 2006, 4.1.

Frisia Antiquissima Trans Rhenum Provincia Cum Adiacentibus Regionibus a Iacobo Davant. Belga descripta Romae 1566
Kupferstich: 38 x 48 cm



BNF Paris
https://gallica.bnf.fr/ark:/12148/btv1b55005203h
Rijke, de: Frisia Dominium 2006,4.2.

Siehe auch: https://www.loc.gov/resource/g3200m.gct00410/?sp=22&r=-1.139,0,3.277,1.224,0

Frisia Antiquissima Trans Rhenum Provincia Cum Adiacentibus Regionibus a Iacobo Davant. Belga descripta Claudij Duchetti formis; Romae 1566
Kupferstich v. Claudio Duchetti n. Jacob van Deventer aus Lafreri-Atlas b. Giovanni Orlandi in Rom, dat. 1566 u. 1602, 49 x 39cm



Karte von Orlandi 1602 ?? 4. Zustand??

BNF Paris, GE AF PF-20 (124)

Rijke, de: Frisia Dominium 2006, 4.3.
Bifolco/Ronca Tav. 292, page 822 state 4;

Frisiae Antiovissimae Trans Rheni Provinc Et Adiacentium Regionum Nove Et Exacta Descriptio
Venetiis : 1566 ; Jo. Francisci Camocii Formis
Kupferstich: 48 x 38 cm



BSB München; ÖNB Wien
https://daten.digitale-sammlungen.de/~db/0009/bsb00092372/images/
Literatur: Rijke, de: Frisia Dominium 2006, 5.1.


FRISIAE ANTIOVISSIMAE
TRANS RHENVM PROVINC
ET
ADIACENTIVM REGIONV
NOVA ET EXACTA
DESCRIPTIO
VENETIIS
IO FRANCISCI CAMO
TII FORMIS AD
SIGNVM PIRA
MIDIS
M.D.LXVI.
OCEANVS GERMANICVS
PARS
SEPTENTRIO
MERIDIES
OCCIDENS
ORIENS
VADA
BVYSEP DIEP
ORIENTALIS PHRISIAE
PARS
EMDA
WESTPHALI
AE
PARS
MARE
AVSTRALE
GHELDRI
AE
PARS
TRANSISALANAE
DRENT
COVORDIA
HARDEBERCV
SYLTHOVIA
NYEHVYSIA
OETMAERSVM
OLDEZEEL
DELDA
GHOER
ENSCEDA
DIEPENHEM
LOCHEM
DAVENTRIA
HASSELLANVM
MEPPEL
STENOVICVM
GEELMVYDA
HATTEMVM
ELEVRGVM
CAMPI
SVOLLA
OMME
AMELOE
HOLLAN
ENCHVSIA
MEDEBLICVM
HORNA
EDAM
MONACHODANVM
MVYDA
WEESOP
LEVANDIA
FRANICA
HARLINGIA
VORCHVM
HINDELOPIA
STAVPIA
SCELLINGIA
AMELANDIA
TWAD
BOER DIEP
DOCHVM
GRONINGIA
DA MVM
GRONINGIA
SILVAE
SILVA
Milliaria Phrisia minora
Mediocria milliaria Passus quinq pedes continet
Phrisia milliaria magna 6500 passuum

Frisiae Antiovissimae Trans Rheni Provinc Et Adiacentium Regionum Nove Et Exacta Descriptio
Venetiis : 1567 ; Jo. Francisci Camocii Formis
Kupferstich: 48 x 38 cm

Rijke, de: Frisia Dominium 2006, 5.2.

Frisiae Antiovissimae Trans Rheni Provinc Et Adiacentium Regionum Nove Et Exacta Descriptio
Venetiis : 1591 ; Apud Donatu. Bertellum[Donato Bertelli]
Kupferstich: 48 x 38 cm

https://www.reiss-sohn.de/de/lose/9454-A190-2952/?sale_type=SOLD_AT_AUCTION
Rijke, de: Frisia Dominium 2006, 5.3.

Frisiae Antiquissimae Trans Rhenum Provinc[iae] Et Adiacentium Regionum Nova Et Exacta Descriptio
Anuerpiaen: excude. Gerard de Iode, [ca. 1568]
1 Karte: Kupferstich; 41 x 51 cm



Universitätsbibliothek Basel, UBH Kartenslg AA 64
https://www.e-rara.ch/bau_1/doi/10.3931/e-rara-12865

Literatur: Rijke, de: Frisia Dominium 2006, 7.1.

Frisiae antiquissimae trans Rhenû provinc: et adiacentium regionum. Nova et exacta descriptio
[Antwerpen] : [Gerard de Jode], [1578]
Kupferstich: 50 x 38 cm
Verso: XXX11.Ii Frisiae Provinciae , Tabula. Latijnse tekst.

Uit Gerard de Jode's Speculum Orbis Terrarum, 1578.
Dit is de afgesneden koperplaat van De Jode's eerste kaart van Groningen.



UB Amsterdam, Groninger Archieven

https://www.beeldbankgroningen.nl/beelden/detail/e53db09a-35f9-2af2-cc67-f60fe00ed4a6/media/69f649c0-26bf-f035-c82f-432d79f75570?mode=detail&view=horizontal&q=Frisiae%20antiquissimae%20trans%20&rows=1&page=4

Rijke, de: Frisia Dominium 2006, 7.2.;

Frisia, Regio plana, et multo gramine foe- / cunda, vnde pecore pascuisque exuberans, opimos & summae / magnitudinis boues remotissimis mundi parti[bus] praebet; tum / etiam lini, salisque copiâ mercaturâ insuper, amplissima praestat ...in het vorgaande jaar 1570.
Frans Hogenberg [Köln?][1571]
1 Karte : Kupferstich ; 40 x 39 cm, Gesamtgr. 60 x 52 cm

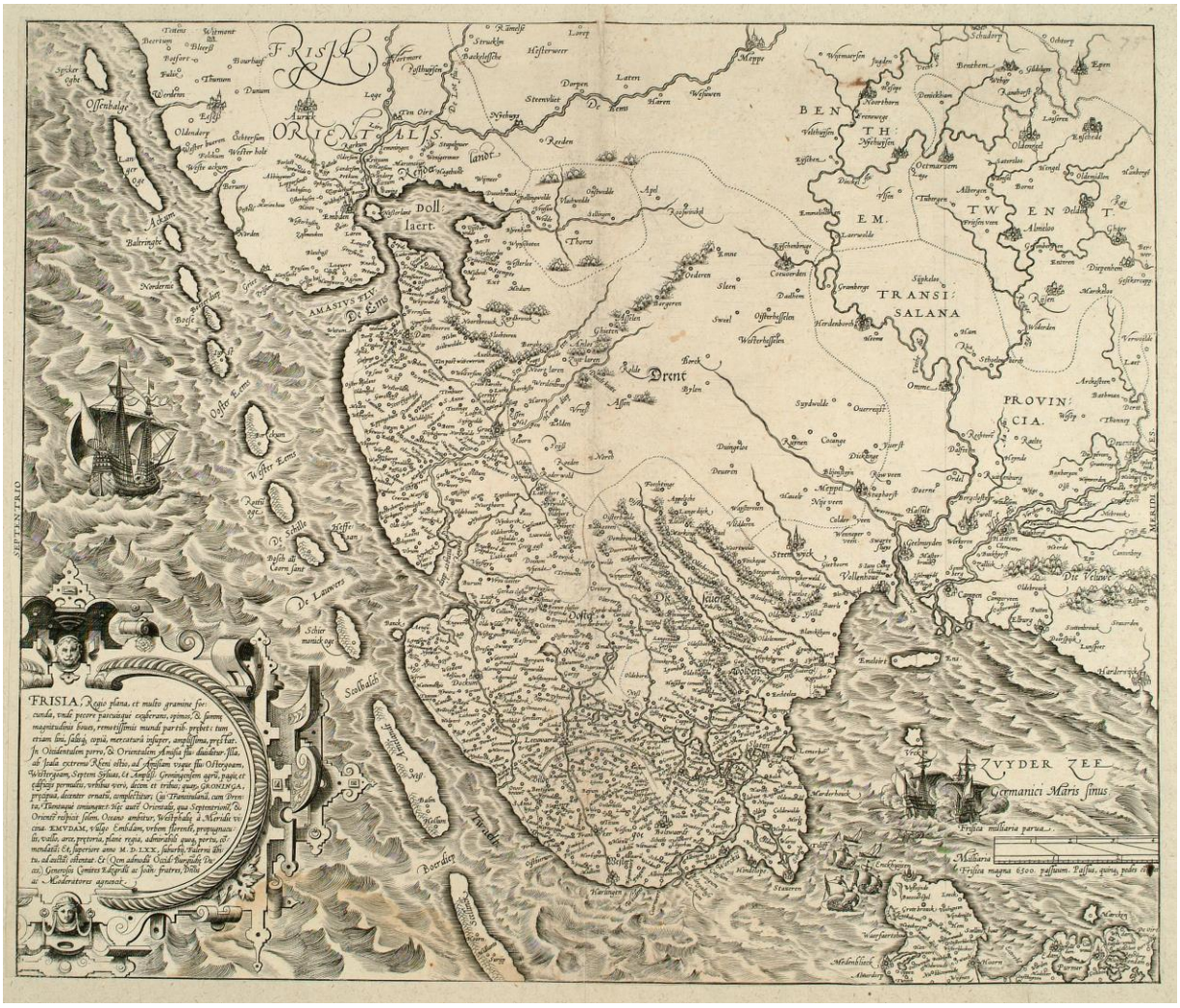

ulb.tu-darmstadt
http://tudigit.ulb.tu-darmstadt.de/show/LK1986_05/0001/image
http://tukart.ulb.tu-darmstadt.de/986/

https://www.deutsche-digitale-bibliothek.de/item/HGIJQCQCZXBCUOARSLGOCTYPRC2EE3RL?query=title%3A%28Frisia+Regio+plana%29&rows=20&offset=0&viewType=list&firstHit=HGIJQCQCZXBCUOARSLGOCTYPRC2EE3RL&lastHit=lasthit&hitNumber=1

Literatur: Rijke, de: Frisia Dominium 2006, Nr.8

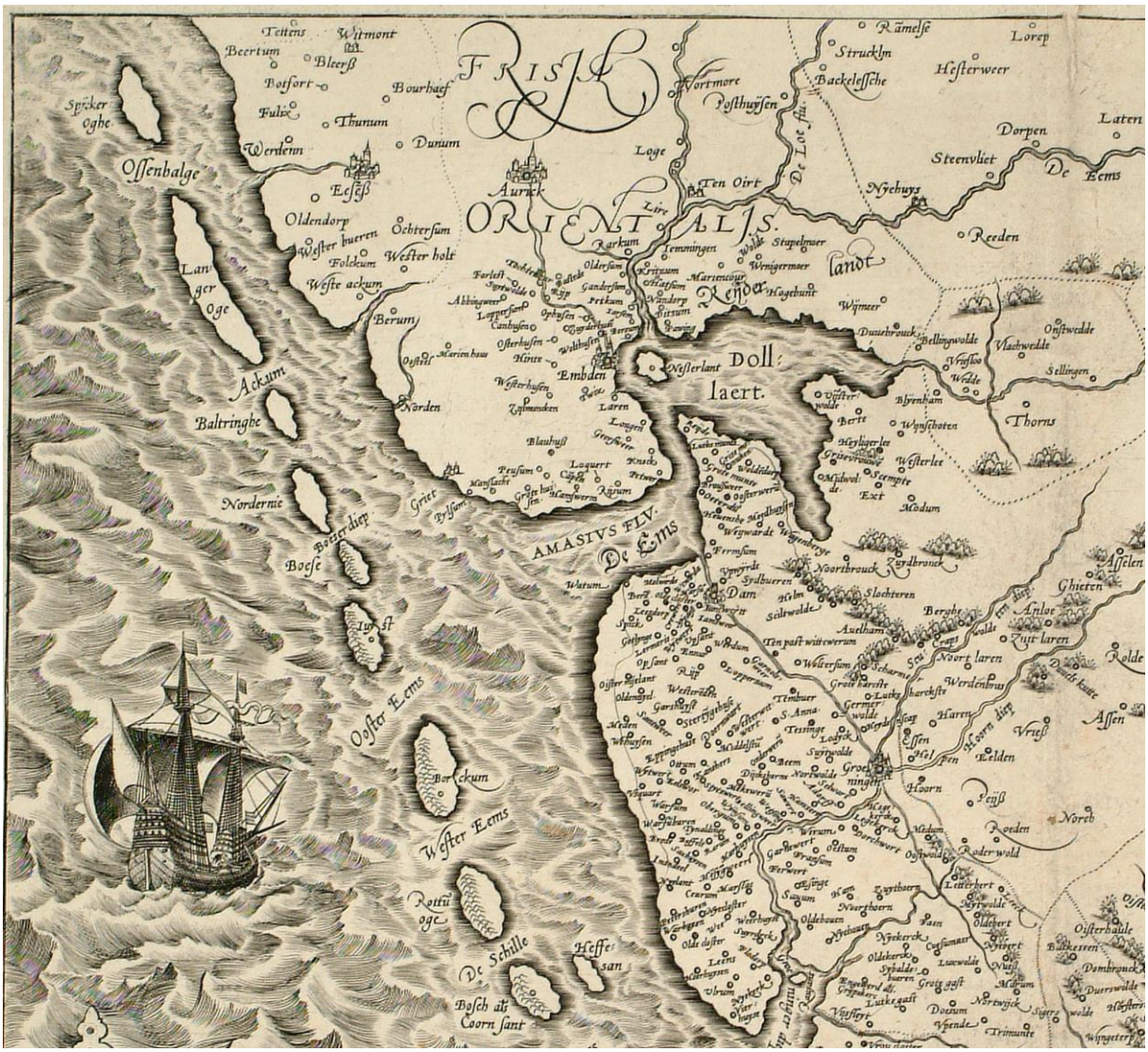
FRISIA
ORIENTALIS.
Tettens
Witmont
Beertum
Bleerß
Botfort
Bourhaef
Spicker
oghe
Fulse
Thunum
Dunum
Werdenn
Ossenhalge
Ecsess
Oldendorp
Ochtersum
Wester buerren
Folckum
Wester holt
Wester ackum
Lan
ger
oge
Berum
Ackum
Baltringhe
Nordernie
Norden
Boesse
Oster Ems
Borckum
Wester Ems
Rottu
oge
De Schille
Bosch als
Coorn sant
Aurick
Loge
Ten Oirt
Lire
Larkum
Oldersum
Marienhaue
Wester huerren
Wester holt
Embden
Nesterland
Doll
laert.
Amasius flv.
De Ems
Dam
Slochteren
Delfzyl
Reide
Farlest
Ganderssum
Petkum
Logumer
Laquert
Knocks
Uphusen
Wolthusen
Hinte
Osterhusen
Westerhusen
Zylmonden
Laren
Blauhuss
Greetsyl
Persum
Mansslacht
Grote hes
Tergwerm
Jarum
Grier
Byssum
Boesse diep
Ostfriß
Marienhaue
Watum
Ferrumsum
Wirdum
Wirdumerdyck
Wirdumerdyck
Wigwardt
Wymbritseryl
Noortbrouck
Zuydbrouck
Zuydbroeren
Hilen
Saltwolde
Autharn
Ten past wittewerum
Wolterssum
Scharmer
Noort laren
Zuyt laren
Werdenbrug
Haren
Essen
Vrieß
Assen
Asselen
Ghieten
Anloe
Rolde
Groningen
Hoorn
Reeden
Noreb
Oosterwold
Letterbert
Oldebert
Oldebouen
Nyebouen
Oldekerck
Nyekerck
Oisterhaule
Dombrouck
Durrswolde
Nutt
Mussum
Norwijck
Sigerswolde
Vrendo
Trimunte
Wyngeterp
Rämelse
Lorep
Struckln
Backelessche
Hesterweer
Vortmore
Posthuyssen
De Loe stu
Dorpen
Latern
Steenvliet
De Ems
Nyehuys
Stapelmoer
Wemigermer
Wymmer
Hogebunt
Renoer
landt
Duuthrouck
Bellingwolde
Onstwedde
Vlachwedde
Vreeslo
Weldt
Sellingen
Thorns
Wyschoten
Bierum
Wester
Berit
Herligerlee
Grijetwoude
Westerlee
Midwol
de
Ext
Stempt
Modum
Ten
Ryt
Ryt
Ryt



Anmerkung zu Rijke, de: Frisia Dominium 2006, Nr.8, S.124-126

Es handelt sich tatsächlich bei den im letzten Satz genannten „Edzardum ac Joan fratres“ um die damaligen Herrscher Ostfrieslands, Graf Edzard (1532-1599) und seinen Bruder Graf Johann (1538-1591), und nicht, wie de Rijke schreibt, um Johann Graf von Oldenburg (1540-1603)!
Graf Johann II. regierte in Ostfriesland von 1561 bis 1591 neben seinem Bruder Edzard II.

Besonders Graf Johann unterstützte, ähnlich wie Franz Hogenberg, die Calvinisten.

Nieuwe und grundtlycke / bescrijvinghe der landt /schappen van Ouerlsel / und Friesslandt sampt de / Omlanden van Groenin /gen ...nu nieuwes gemaeckt / en vith gegeven / door / Johan van Doetecum 1584. / Baptista a Doetecum fecit.
Kupferstiche: 1 Karte auf 6 Blättern 87 x 76 cm, jedes Blatt 29 x 38 cm

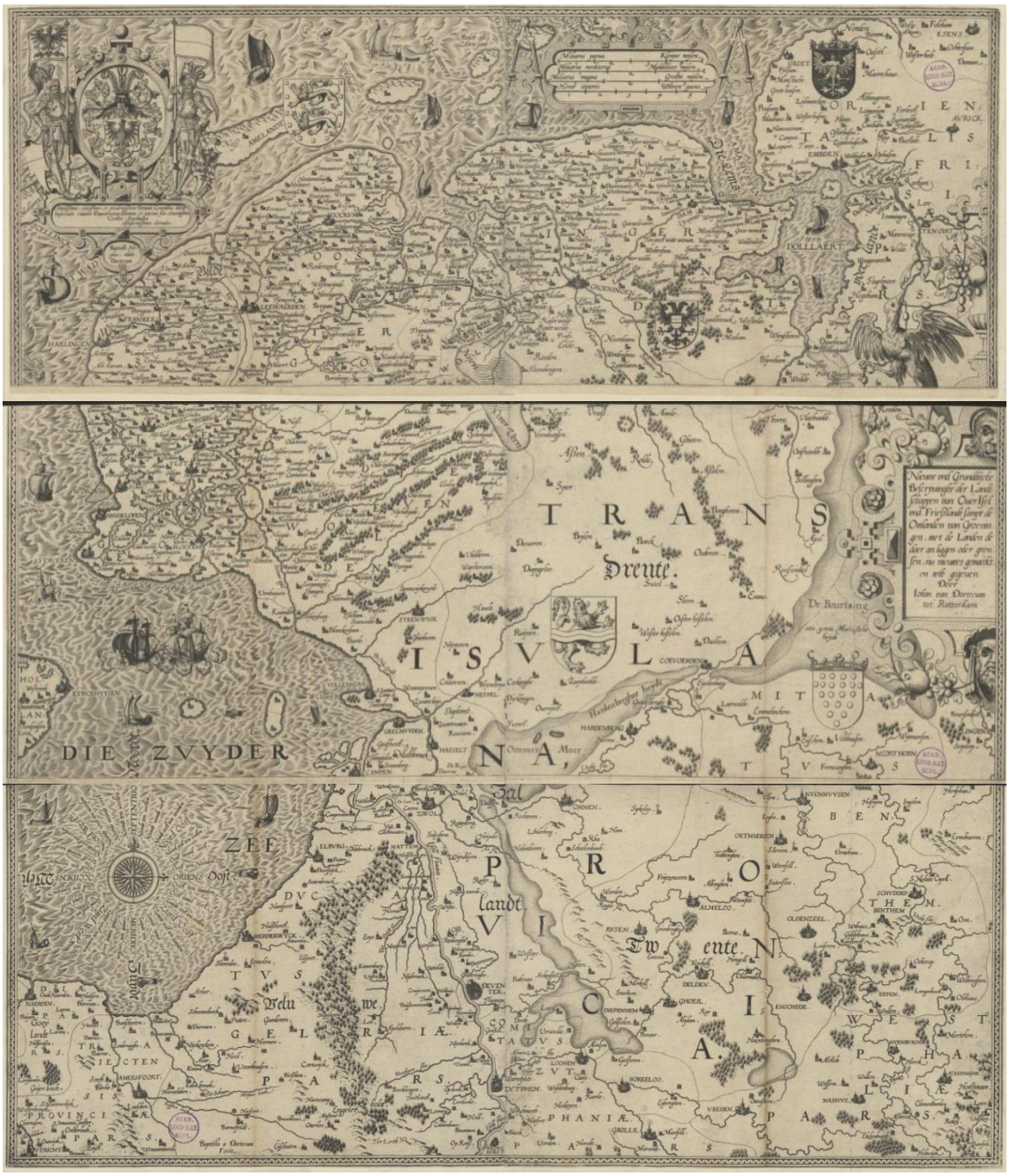

UB Leiden, Special Collections Bodel Nijenhuis COLLBN 006-11-004/006

https://digitalcollections.universiteitleiden.nl/view/item/2001709

Rijke, de: Frisia Dominium 2006, Nr.13.1. S.142-144

Nieuwe und grundtlycke / bescrijvinghe der landt /schappen van Ouerlsel / und Friesslandt sampt de / Omlanden van Groenin /gen ...nu nieuwes gemaeckt / en vith gegeven / door / Johan van Doetecum tot Rotterdam. / Baptista a Doetecum fecit.
Verkleinerte Reproduktion: 60 x 53 cm op blad 71 x 63 cm (van Gorcum, Assen, 1945)



Groninger Archieven

https://www.beeldbankgroningen.nl/beelden/detail/bb8d2e78-5a08-2961-b64e-418ae50bd605/media/fe191627-02e2-73b0-35d2-41d8bb6d3aa7?mode=detail&view=horizontal&q=Doetecum&rows=1&page=11

Rijke, de: Frisia Dominium 2006, Nr.13.2. S.142-144

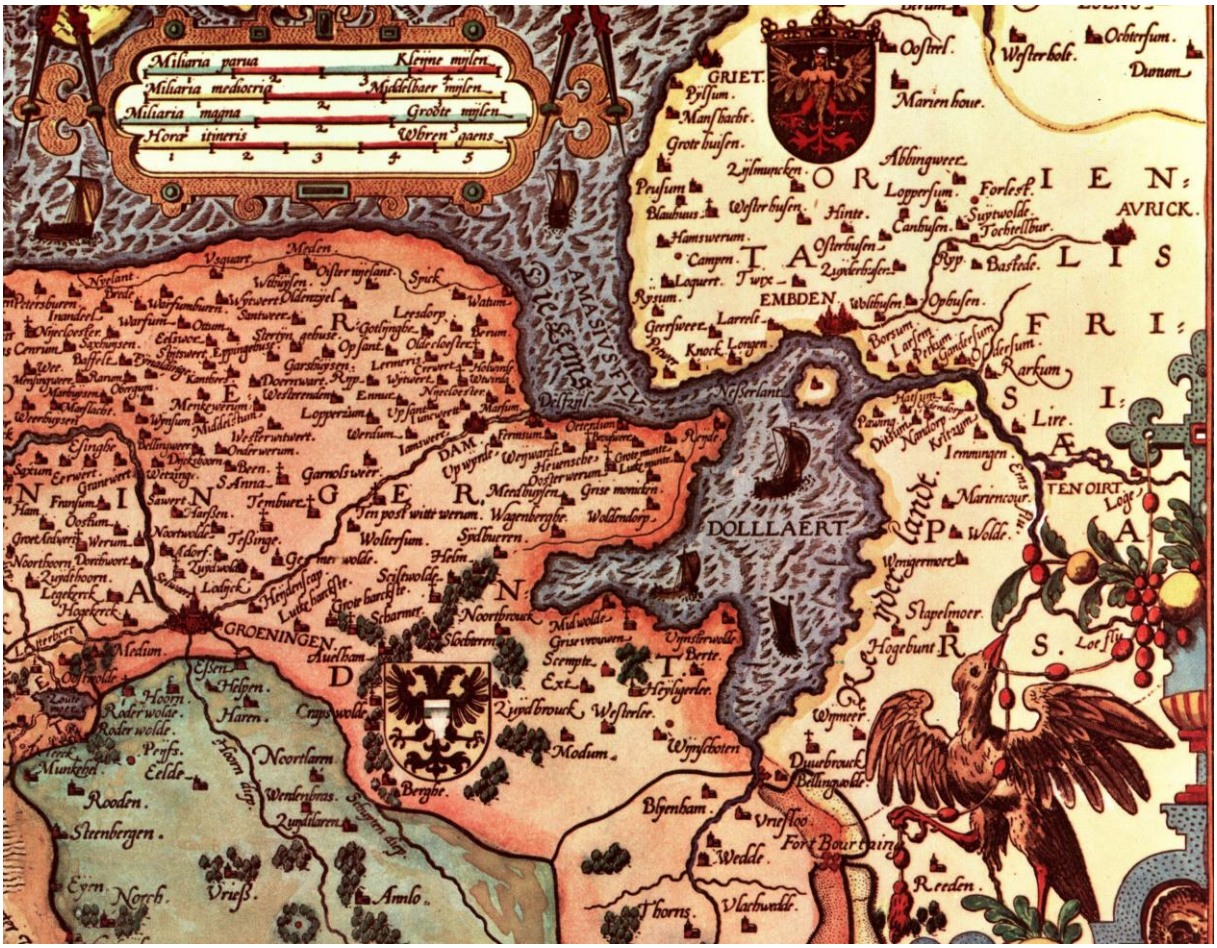
Miliaria parua
Kleyne mylen
Miliaria mediocris
Middelbaer mylen
Miliaria magna
Groote mylen
Horæ itineris
Wbren gaens
GRIET.
Pissum.
Marienhoue.
Oosterl.
Westerholt.
Ockersum.
Dunum.
Abbingweer.
Loppersum.
Forlest.
AVRICK.
Suytwolde.
Tochtellbur.
Canhusen.
Hinte.
Westerhusen.
Blaukuus.
Prusum.
Grotehusen.
Hamswerum.
Campen.
Logurrt.
Twix.
Osterhusen.
Bysp.
Bastede.
EMBDEN.
Wolthusen.
Opbusen.
Borssum.
Larrelt.
Gerrsweer.
Knock.
Longen.
Rysum.
Nesserland.
Dollart.
Hatsum.
Pogum.
Dittum.
Mandorp.
Kirkum.
Lemmingen.
Marienhafe.
Wolde.
Wengermoer.
Slapelmoer.
Hogebunt.
Lee.
Lire.
Rarkum.
Ockersum.
Larrelt.
Pewsum.
Ems.
Leda.
Reyderlande.
Wymeer.
Dunebrouck.
Bellingwolde.
Bloemham.
Vriesloo.
Fort Bourtange.
Weddle.
Vlaerdingen.
Reeden.
Thorns.
Ter post witte werum.
Wagenbergher.
Wolderdorp.
Meedhuysen.
Oosterwerum.
Hruenschr.
Wolterssum.
Sydlaerren.
Helm.
Scheemer.
Noortbrouck.
Midwolde.
Ommerwolde.
Berte.
Hoylagerlee.
Wessterler.
Modum.
Zuydlaren.
Scheemda.
Slochteren.
Griswrouwen.
Scheemdiep.
Ext.
Scheemdiep.
Groningen.
Auithum.
Helpen.
Haren.
Crapswolde.
Noortlaren.
Wenterbras.
Roden.
Steenbergen.
Eyen.
North.
Vries.
Arnlo.
Munkeyl.
Eelde.
Perss.
Roder wolde.
Hoorn.
Esen.
Medum.
Oostwolde.
Leekerterp.
Leekerk.
Noorthoorn.
Zuydthoorn.
Noortwolde.
Tessinge.
Oostum.
Werum.
Groet Andwerd.
Ham.
Franum.
Sauwert.
Harsten.
Tjemburg.
Garnolswerr.
Dykshoorn.
Bern.
S. Anna.
Oosterwolde.
Lolyck.
Hoogkerck.
Zyndwolde.
Dorthwort.
Grauwert.
Esingsse.
Sexum.
Ezerwerd.
Wetzings.
Bellingwerd.
Onderwerum.
Westerwtwerd.
Loppersum.
Uyssenwerd.
Marsum.
Wirdum.
Leeuwerd.
Firmum.
Orterdum.
Rysum.
Uyttwyrde.
Wetzwarde.
Hruenschr.
Oosterwerum.
Lutke manne.
Grote manne.
Meedhuysen.
Grote monnikem.
Wolderdorp.
Wagenbergher.
Ter post witte werum.
Wolterssum.
Sydlaerren.
Helm.
Scheemer.
Noortbrouck.
Midwolde.
Griswrouwen.
Ommerwolde.
Berte.
Hoylagerlee.
Wessterler.
Modum.
Zuydlaren.
Scheemda.
Slochteren.
Ext.
Scheemdiep.
Groningen.
Auithum.
Helpen.
Haren.
Crapswolde.
Noortlaren.
Wenterbras.
Roden.
Steenbergen.
Eyen.
North.
Vries.
Arnlo.
Munkeyl.
Eelde.
Perss.
Roder wolde.
Hoorn.
Esen.
Medum.
Oostwolde.
Leekerterp.
Leekerk.
Noorthoorn.
Zuydthoorn.
Noortwolde.
Tessinge.
Oostum.
Werum.
Groet Andwerd.
Ham.
Franum.
Sauwert.
Harsten.
Tjemburg.
Garnolswerr.
Dykshoorn.
Bern.
S. Anna.
Oosterwolde.
Lolyck.
Hoogkerck.
Zyndwolde.
Dorthwort.
Grauwert.
Esingsse.
Sexum.
Ezerwerd.
Wetzings.
Bellingwerd.
Onderwerum.
Westerwtwerd.
Loppersum.
Uyssenwerd.
Marsum.
Wirdum.
Leeuwerd.
Firmum.
Orterdum.
Rysum.
Uyttwyrde.
Wetzwarde.
Hruenschr.
Oosterwerum.
Lutke manne

FRISIA OCCIDENTALIS [mit Emden u. Orten im Rheiderland u. in der Krummhörn]
[Köln, Frans Hogenberg, ca. 1588/90]
Aus: Belgica Florens Belgica Destrvcta
12 x 16.5 inches



UB Marburg

https://dfg-viewer.de/show?tx_dlf%5Bdouble%5D=0&tx_dlf%5Bid%5D=https%3A%2F%2Farchiv.ub.uni-marburg.de%2Feb%2F2023%2F0191%2Fmets-11670.xml&tx_dlf%5Bpage%5D=74&cHash=fc3cbfef4a35ef9be8cf637f45904886

Literatur:
Rijke, de: Frisia Dominium 2006, Nr.15, S.149-150 (Abbildung Seite 149)

Schilder, G.: Een belangrijke 16e eeuwse atlas van de Nederlanden gepubliceerd door Frans Hogenberg. In: Kartografisch tijdschrift 10 (1984) 2, S. 39 - 46

Groningensis agri vera descriptio 1589
I. Bussm. exc. [= Joan Bussemecher of Bussemacher] ; [M.] Quad fecit
Op de achterzijde Latijnse tekst 'Groningensis ager 45'.
Kupferstich: 19 x 26,5 cm op blad 23,8 x 35,3 cm

Aus: Matthias Quad Fasciculus geographicus, Köln, Bussemacher 1608



Groninger Archieven
https://www.beeldbankgroningen.nl/beelden/detail/93a0076c-fb51-2926-a7f1-9a310f25846c/media/9408bbd6-ca7e-d0c8-d5e5-d2f041d5855c?mode=detail&view=horizontal&q=Groningensis%20agri%20vera&rows=1&page=1

Universitäts- und Landesbibliothek Düsseldorf
http://digital.ub.uni-duesseldorf.de/ihd/content/pageview/2087068

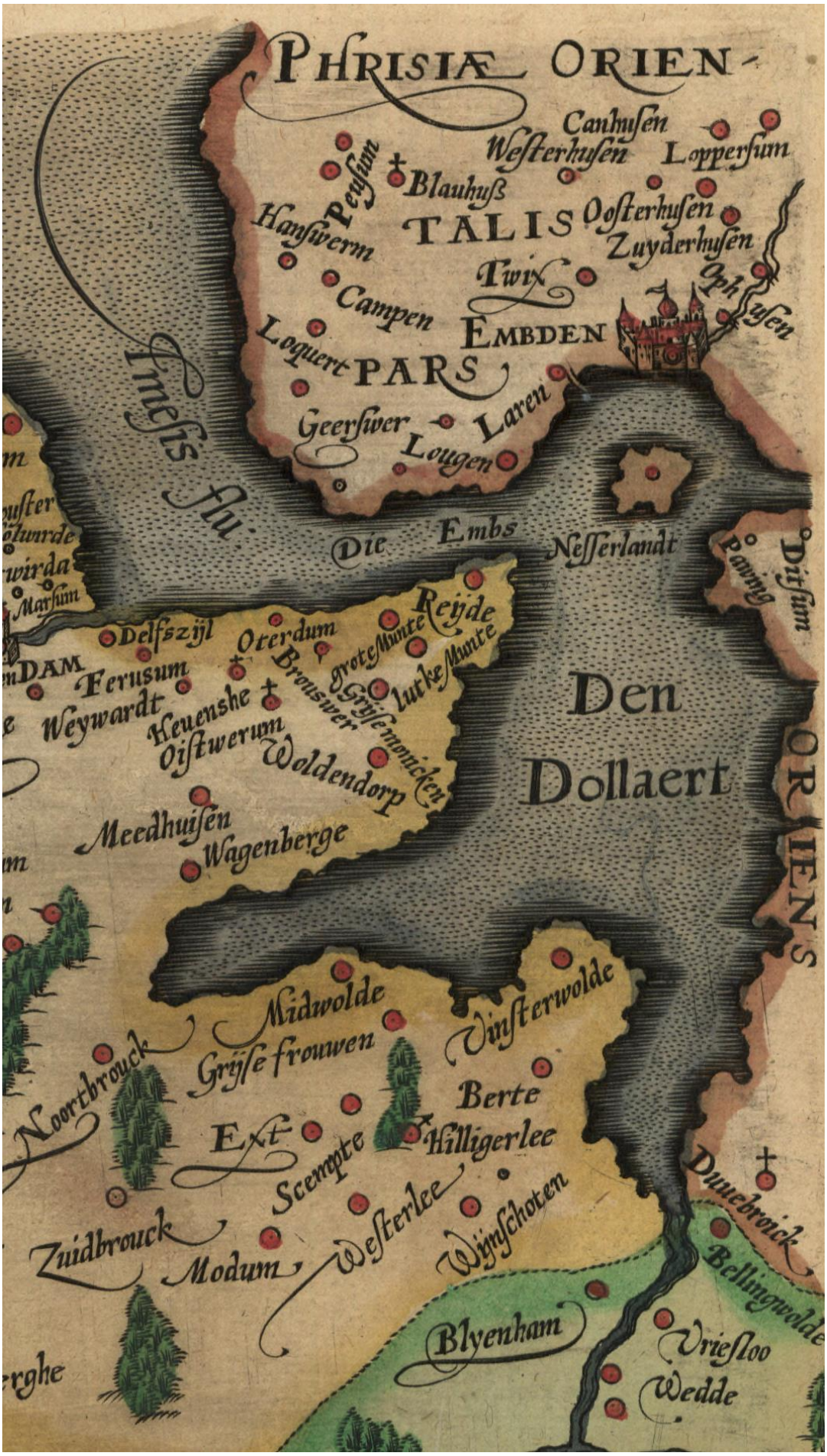
PHRISIÆ ORIEN-
Canhusen
Westerhusen
Loppersum
Peusum
Blauhuß
TALIS
Oosterhusen
Zuyderhusen
Hanswerm
Twix
Ophusen
Campen
EMBDEN
Loquert
PARS
Laren
Geerswer
Lougen
Emesis flu.
Die Embs
Nesserlandt
Paving
Ditsum
Marsum
Reijde
Delfszijl
Oterdum
groteMunte
lutkeMunte
Ferusum
Brouswer
Grijsemonicken
Weywardt
Heuenshe
Oistwerum
Woldendorp
Den
Dollaert
ORIENS
Meedhuisen
Wagenberge
Midwolde
Vinsterwolde
Grijse frouwen
Noortbrouck
Berte
Ext
Hilligerlee
Scempte
Duuebroick
Westerlee
Wijnschoten
Zuidbrouck
Modum
Bellingwolde
Blyenham
Vriesloo
Wedde

Groningensis agri vera descriptio 1589; I. Bussm. exc. [= Joan Bussemecher of Bussemacher] ; [M.] Quad fecit ohne Rückseitentext!
[Köln] : [Johann Bussemacher], 1589 [erschienen: 1592].
19 x 26,5 cm op blad 26,5 x 36,5 cm

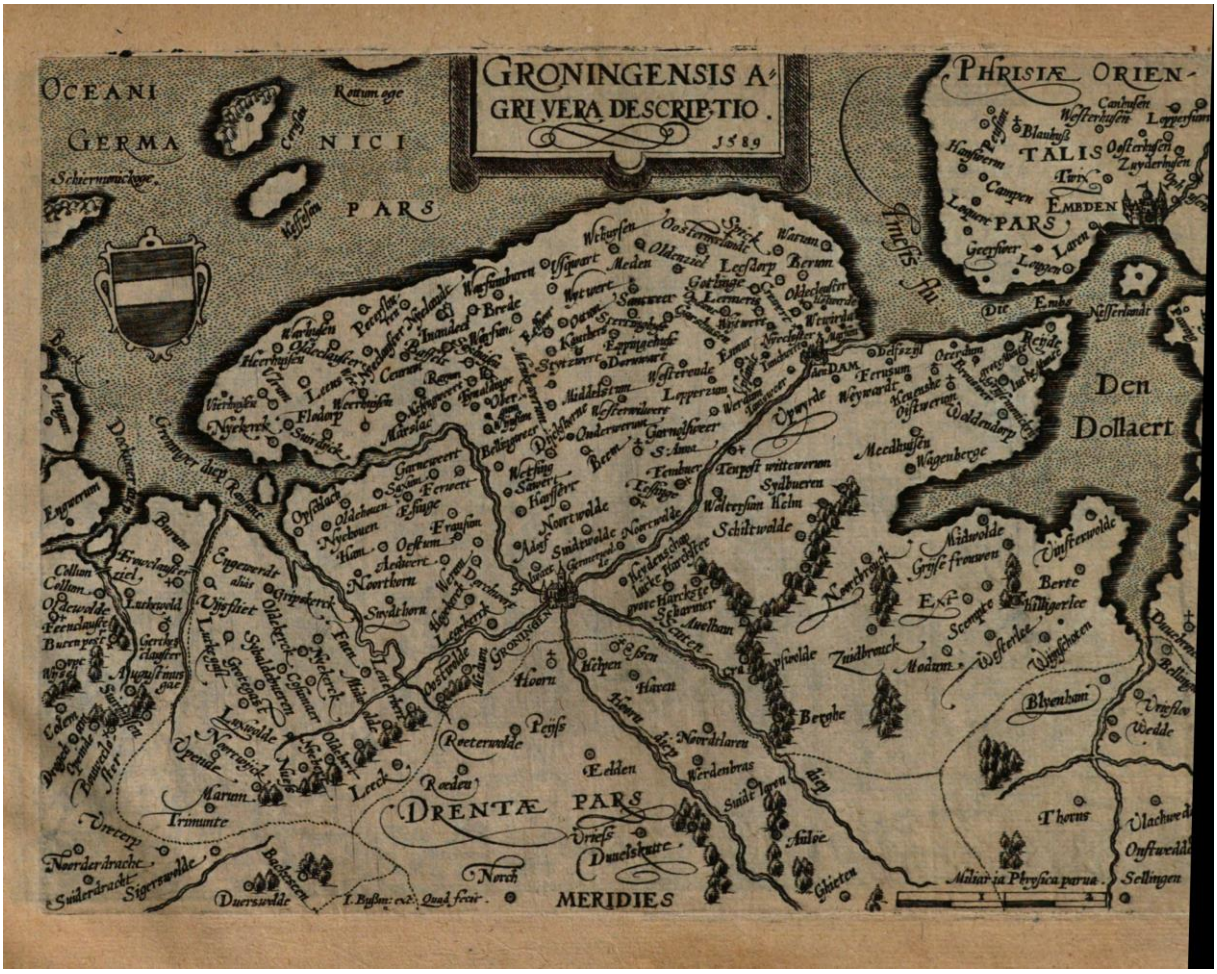
GRONINGENSIS AGRI VERA DESCRIPTIO. 1589
OCEANI GERMANICI PARS
PHRISIÆ ORIENTALIS PARS
DRENTÆ PARS
MERIDIES
Den Dollaert
Emden
Groningen
Delfzijl
Leer
Winschoten
Bellingwolde
Veendam
Stadskanaal
Borger
Emmen
Coevorden
Meppel
Hoogeveen
Assen
Roden
Norg
Peize
Haren
Hoorn
Zuidbroek
Midwolde
Ten Boer
Uithuizen
Bedum
Winsum
Leens
Termunten
Appingedam
Delfzijl
Farmsum
Oldambt
Reiderland
Pogum
Nieuwe Pekela
Oude Pekela
Veendam
Wildervank
Stadskanaal
Musselkanaal
Ter Apel
Sellingen
Vlagtwedde
Onstwedde
Bourtange
Vlagtwedde
Ter Apel
Nieuweschans
Winschoten
Scheemda
Heiligerlee
Finsterwolde
Midwolde
Bierum
Warffum
Usquert
Uithuizermeeden
Uithuizermeeden
Roodeschool
Garmerwolde
Ten Boer
Groningen
Haren
Noordlaren
Zuidlaren
Eelde
Paterswolde
Vries
Peize
Roden
Norg
Anloo
Gieten
Borger
Odoorn
Exloërmond
Schoonoord
Zweeloo
Valthermond
Emmen
Klazienaveen
Erica
Nieuw-Amsterdam
Coevorden
Dalen
Sleen
Westerbork
Hoogeveen
Meppel
Nijeveen
Diever
Havelte
Ruinen
Dwingeloo
Beilen
Smilde
Assen
Rolde
Borger
Drouwen
Gasselte
Gasselternijveen
Gasselternijveenschemond
Gasselternijveenschemond
Buinen
Buinerveen
Buinerveenschemond
Veenoord
Zwinderen
Nieuw-Buinen
Nieuw-Buinerveen
Nieuw-Buinerveenschemond
Stadskanaal
Musselkanaal
Ter Apel
Sellingen
Vlagtwedde
Onstwedde
Bellingwolde
Veendam
Wildervank
Pekela
Oude Pekela
Nieuwe Pekela
Oude Pekela
Veendam
Wildervank

Groningensis agri vera descriptio; I. Bussm. exc. [= Joan Bussemecher of Bussemacher] ; [M.] Quad fecit; Rückseite: deutscher Text: Herzzschafft Groningen, Nummer 42 rechts oben
19 x 26,5 cm op blad 26,9 x 33,5 cm
aus
Geographisch Handtbuch : In welchem die gelegenheit der vornembsten Lantschafften des gantzen Erdtbodems in zwej vnd achtzig in kupffer geschnittenen Taffeln furgebildt ; ... / Zugericht durch Matthis Qvaden Kupfferschneider Coln Am Rein Bey Iohan Buxemacher Kunstdrucker vff S. Maximani strass daselbst M D C



UB Groningen, BACKER PORT 08 NO03 | ; krt-1589-grp
https://www.beeldbankgroningen.nl/beelden/detail/da0dcd2c-09d8-26fa-1cf1-791deae86caf/media/a92bc213-cdd5-c994-5413-f0f88a57b553?mode=detail&view=horizontal&q=Groningensis%20agri%20vera&rows=1&page=4

und BLB Karlsruhe

Groningensis Agri Vera Descriptio 1589
[Coln Am Rein//Köln// : Iohan Buxemacher, 1608.]

Fasciculus Geographicus: Complectens Praecipuarum Totius orbis Regionum tabulas circiter centum. unà cum earundem Enarrationibus. Ex quibus Totius Mundi Situs universaliter ac particulariter cognosci potest. fluviorum scilicet, montium, sylvarum, solitudinumqué qualitates: urbium et origenes: populorum denique diversißimorum naturae ac mores; 45

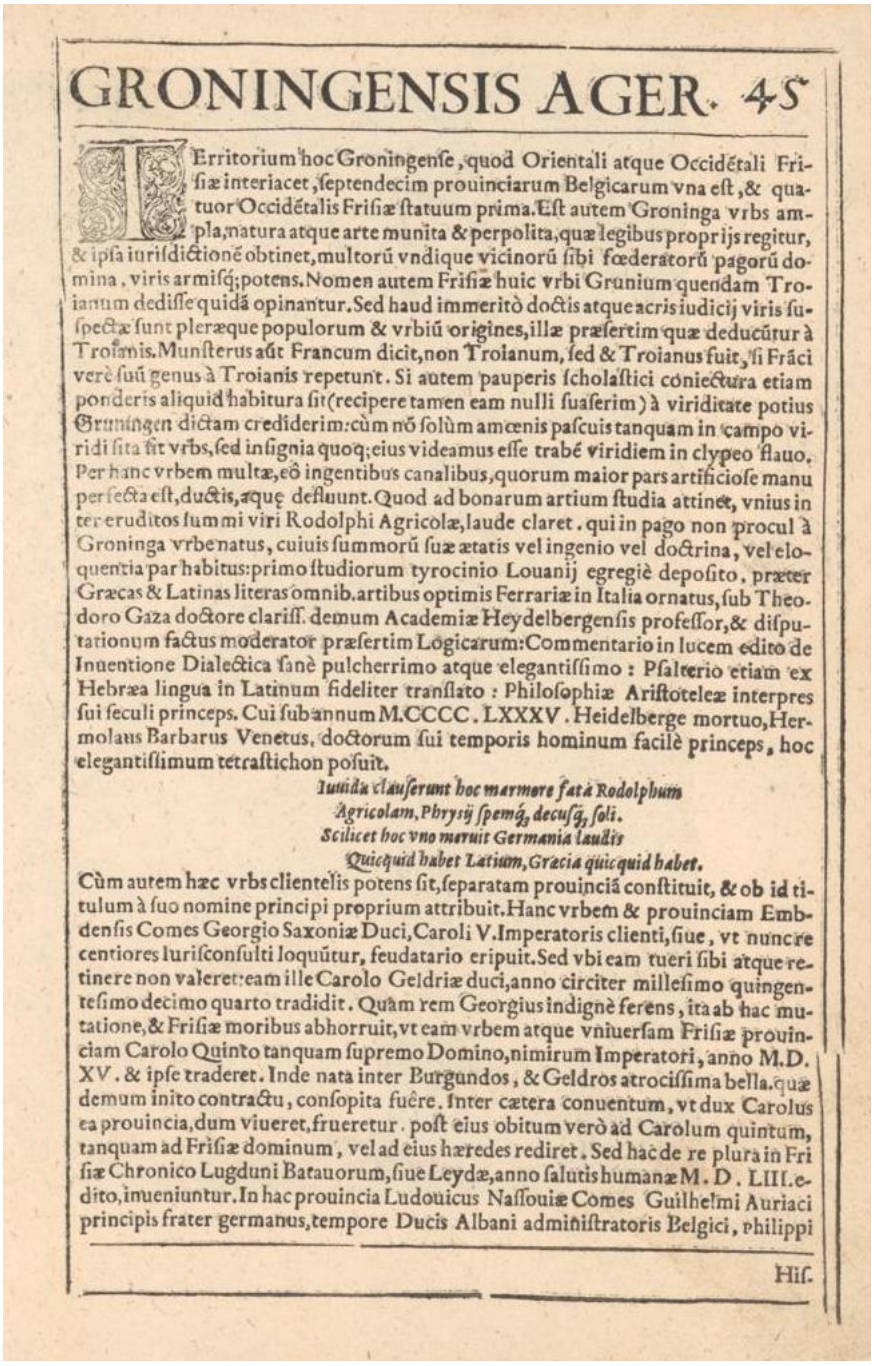

GRONINGENSIS AGER. 45

TErritorium hoc Groningense, quod Orientali atque Occidẽtali Frisiæ interiacet, septendecim prouinciarum Belgicarum vna est, & quatuor Occidẽtalis Frisiæ statuum prima. Est autem Groninga vrbs ampla, natura atque arte munita & perpolita, quæ legibus proprijs regitur, & ipsa iurisdictionẽ obtinet, multorũ vndique vicinorũ sibi fœderatorũ pagorũ domina, viris armisq; potens. Nomen autem Frisiæ huic vrbi Grunium quendam Troianum dedisse quidã opinantur. Sed haud immeritò doctis atque acris iudicij viris suspectæ sunt pleræque populorum & vrbiũ origines, illæ præsertim quæ deducũtur à Troianis. Munsterus aũt Francum dicit, non Troianum, sed & Troianus fuit, si Frãci verè suũ genus à Troianis repetunt. Si autem pauperis scholastici coniectura etiam ponderis aliquid habitura sit (recipere tamen eam nulli suaserim) à viriditate potius Gruningen dictam crediderim: cùm nõ solùm amœnis pascuis tanquam in campo viridi sita sit vrbs, sed insignia quoq; eius videamus esse trabé viridiem in clypeo flauo. Per hanc vrbem multæ, eô ingentibus canalibus, quorum maior pars artificiose manu perfecta est, ductis, atque defluunt. Quod ad bonarum artium studia attinet, vnius in ter eruditos summi viri Rodolphi Agricolæ, laude claret. qui in pago non procul à Groninga vrbe natus, cuiuis summorũ suæ ætatis vel ingenio vel doctrina, vel eloquentia par habitus: primo studiorum tyrocinio Louanij egregiè deposito, præter Græcas & Latinas literas omnib. artibus optimis Ferrariæ in Italia ornatus, sub Theodoro Gaza doctore clariss. demum Academiæ Heydelbergensis professor, & disputationum factus moderator præsertim Logicarum: Commentario in lucem edito de Inuentione Dialectica sanè pulcherrimo atque elegantissimo: Psalterio etiam ex Hebræa lingua in Latinum fideliter translato: Philosophiæ Aristoteleæ interpres sui seculi princeps. Cui sub annum M.CCCC. LXXXV. Heidelberge mortuo, Hermolaus Barbarus Venetus, doctorum sui temporis hominum facilè princeps, hoc elegantissimum tetrastichon posuit.

Iuuida clauserunt hoc marmore fata Rodolphum
Agricolam, Phrysij spemq; decusq; soli.
Scilicet hoc vno maruit Germania laudis
Quicquid habet Latium, Græcia quicquid habet.

Cùm autem hæc vrbs clientelis potens sit, separatam prouinciã constituit, & ob id titulum à suo nomine principi proprium attribuit. Hanc vrbem & prouinciam Embdensis Comes Georgio Saxoniæ Duci, Caroli V. Imperatoris clienti, siue, vt nuncre centiores Iurisconsulti loquũtur, feudatario eripuit. Sed vbi eam tueri sibi atque retinere non valeret: eam ille Carolo Geldriæ duci, anno circiter millesimo quingentesimo decimo quarto tradidit. Quãm rem Georgius indignè ferens, ita ab hac mutatione, & Frisiæ moribus abhorruit, vt eam vrbem atque vniuersam Frisiæ prouinciam Carolo Quinto tanquam supremo Domino, nimirum Imperatori, anno M.D. XV. & ipse traderet. Inde nata inter Burgundos, & Geldros atrocissima bella, quæ demum inito contractu, consopita fuêre. Inter cætera conuentum, vt dux Carolus ea prouincia, dum viueret, frueretur. post eius obitum verò ad Carolum quintum, tanquam ad Frisiæ dominum, vel ad eius hæredes rediret. Sed hac de re plura in Frisiæ Chronico Lugduni Batauorum, siue Leydæ, anno salutis humanæ M. D. LIII. edito, inueniuntur. In hac prouincia Ludouicus Nassouiæ Comes Guilhelmi Auriaci principis frater germanus, tempore Ducis Albani administratoris Belgici, Philippi

Hiſ.

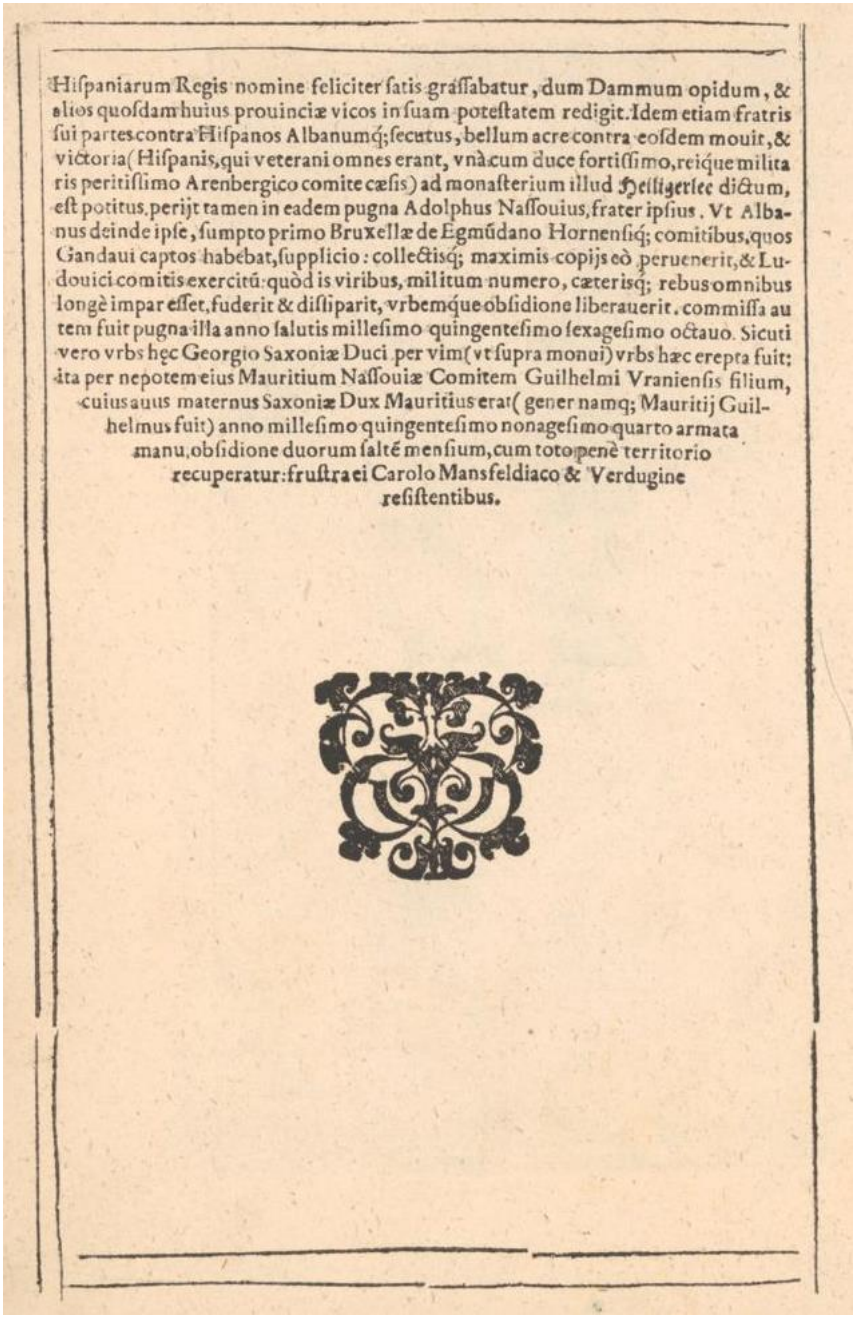

Hiſpaniarum Regis nomine feliciter ſatis gráſſabatur, dum Dammum opidum, & alios quoſdam huius prouinciæ vicos in ſuam poteſtatem redigit. Idem etiam fratris ſui partes contra Hiſpanos Albanumq́; ſecutus, bellum acre contra eoſdem mouit, & victoria (Hiſpanis, qui veterani omnes erant, vnà cum duce fortiſſimo, reiq́ue militaris peritiſſimo Arenbergico comite cæſis) ad monaſterium illud Heiligerlee dictum, eſt potitus. perijt tamen in eadem pugna Adolphus Naſſouius, frater ipſius. Vt Albanus deinde ipſe, ſumpto primo Bruxellæ de Egmũdano Hornenſiq́; comitibus, quos Gandaui captos habebat, ſupplicio: collectisq́; maximis copijs eò peruenerit, & Ludouici comitis exercitũ: quòd is viribus, militum numero, cæterisq́; rebus omnibus longè impar eſſet, fuderit & diſſiparit, vrbemque obſidione liberauerit. commiſſa autem fuit pugna illa anno ſalutis milleſimo quingenteſimo ſexageſimo octauo. Sicuti vero vrbs hęc Georgio Saxoniæ Duci per vim (vt ſupra monui) vrbs hæc erepta fuit: ita per nepotem eius Mauritium Naſſouiæ Comitem Guilhelmi Vranienſis filium, cuius auus maternus Saxoniæ Dux Mauritius erat (gener namq; Mauritij Guilhelmus fuit) anno milleſimo quingenteſimo nonageſimo quarto armata manu, obſidione duorum ſaltẽ menſium, cum toto penè territorio recuperatur: fruſtra ei Carolo Mansfeldiaco & Verdugine reſiſtentibus.

HHU Düsseldorf
digital.ub.uni-duesseldorf.de/ihd/content/pageview/2178536;
digital.ub.uni-duesseldorf.de/ihd/content/pageview/2087068


GRONINGENSIS AGRI VERA DESCRIPTIO. 1589
OCEANI GERMANICI PARS
PHRISIÆ ORIENTALIS PARS
DRENTÆ PARS
MERIDIES
Den Dollaert
Emden
Delfzijl
Appingedam
Winschoten
Bellingwolde
Veendam
Stadskanaal
Ter Apel
Nieuweschans
Groningen
Leek
Roden
Roderwolde
Peize
Norg
Zuidbroek
Noordbroek
Midwolde
Scheemda
Termunterzijl
Termunterschans
Oterdum
Uithuizen
Uithuizermeeden
Warffum
Usquert
Eenrum
Middelstum
Loppersum
Garmerwolde
Haren
Helpen
Hoogkerk
Paddepoel
Vosbergen
Selwerd
Noordlaren
Aduard
Zuidlaren
Annen
Gieten
Borger
Odoorn
Exloërmond
Emmen
Klazienaveen
Veendam
Wildervank
Sappemeer
Scheemda
Oude Pekela
Nieuwe Pekela
Winschoten
Blijham
Finsterwolde
Midwolde
Groote Wierde
Kleine Wierde
Woldendorp
Meedhuizen
Wagenberge
Reide
Oterdum
Weiwerd
Ferwerd
Dokkum
Ternaard
Holwerd
Harlingen
Franeker
Leeuwarden
Sneek
Bolsward
Workum
Hindeloopen
Stavoren
Lemmer
Joure
Heerenveen
Drachten
Oosterwolde
Steenwijk
Meppel
Hoogeveen
Assen
Beilen
Smilde
Roden
Norg
Peize
Anloo

Frisiae antiquissimae trans rhenum provinc. et adiacentium regionum nova et exacta descriptio; Joan Bussemecher excudit Coloniae Agr. Henricus Nagel fecit; Rückseite: kein Text [Coloniae Agr.//Köln// : Jan Bussemecher, 1592]



BSB München
https://reader.digitale-sammlungen.de/de/fs1/object/display/bsb11164817_00031.html

Rijke, de: Frisia Dominium 2006, Nr.16, S.151-153 (Europae Totius Orbis Terrarum Partis Praestantissimae, Universalis Et Particularis Descriptio)

Frisiae antiquissimae trans rhenum provinc. et adiacentium regionum nova et exacta descriptio; Joan Bussemecher excudit Coloniae Agr. Henricus Nagel fecit;
Rückseite: lateinischer Text *FRISIA, Nummer 26 rechts unten*
Aus: (Europae Totius Orbis Terrarum Partis Praestantissimae, Universalis Et Particularis Descriptio; 26) [Coloniae Agr.//Köln// : Jan Bussemecher, 1594]



https://digital.lb-oldenburg.de/lbolmap/content/titleinfo/1263205
Rijke, de: Frisia Dominium 2006, Nr.16, S.151-153

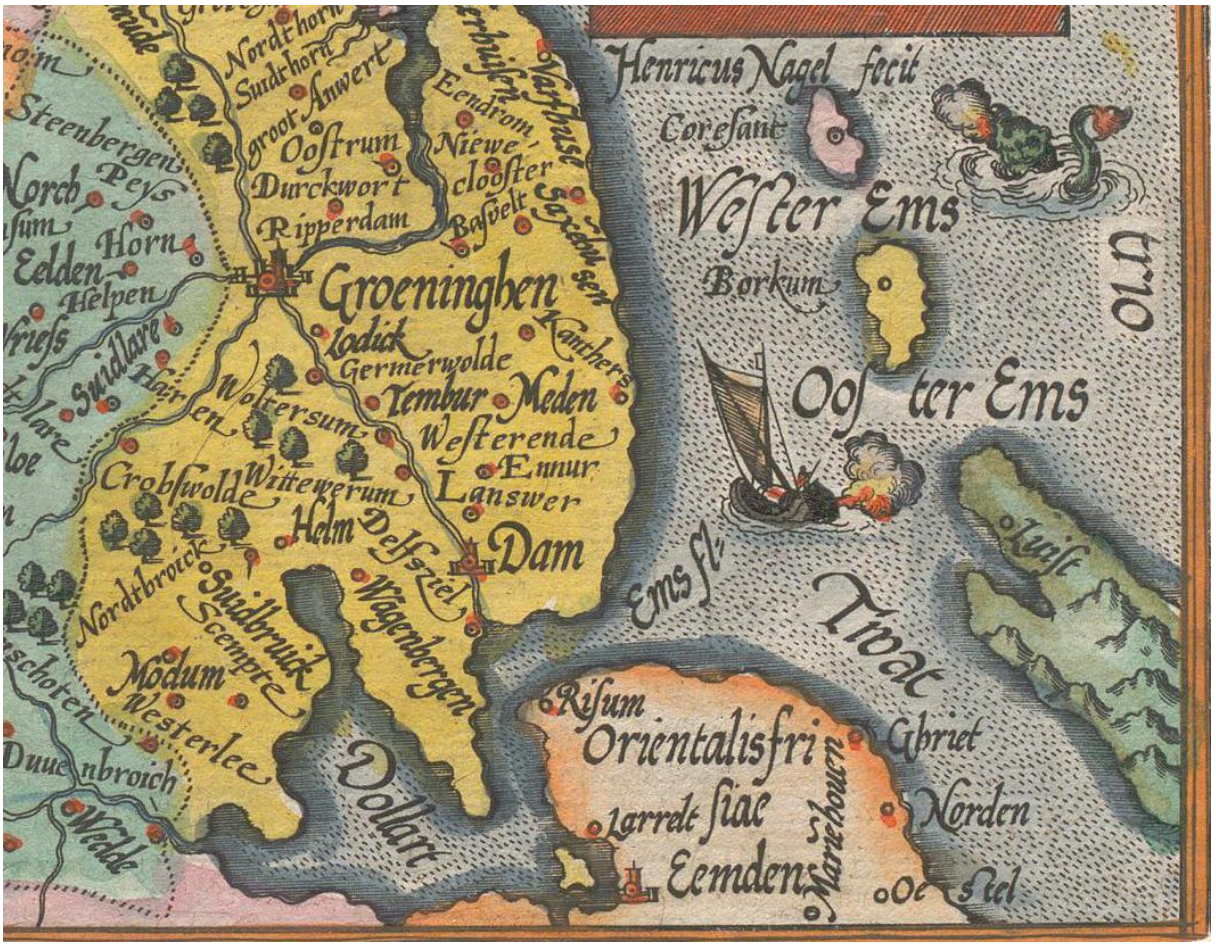
Henricus Nagel fecit
Coresant
Wester Ems
Borkum
Ooster Ems
Ems fl.
Twat
Luist
Nordthorn
Suidthorn
groot Anwert
Oostrum
Durckwort
Ripperdam
Eendrom
Niewe
clooster
Basvelt
Groeninghen
Lodick
Germerwolde
Tembur
Meden
Kanthers
Westerende
Ennur
Lanswer
Dam
Wolter sum
Wittewerum
Helm
Delfsziel
Wagenbergen
Crobswolde
Nordtbroick
Suidbruick
Scempte
Modum
Westerlee
Duuenbroich
Weelde
Dollart
Steenbergen
Peys
Horn
Eelden
Helpen
Suidlare
Haren
Risum
Orientalisfri
siae
Larrelt
Eemden
Mariehouen
Ghriet
Norden
Oestel

Frisiae antiquissimae trans rhenum provinc. et adiacentium regionum nova et exacta descriptio; Joan Bussemecher excudit Coloniae Agr. Henricus Nagel fecit; [1596]
Rückseite: lateinischer Text FRISIA, Nummer 34 rechts unten
Coloniae Agr.//Köln : [Lambert Andrea] : Joan Bussemecher,



SUB Göttingen; UB Amsterdam

https://archive.org/details/bub_gb_2Xzye06H6IoC/page/n113/mode/2up?view=theater

Rijke, de: Frisia Dominium 2006, Nr.16, S.151-153 (Europae Totius Orbis Terrarum Partis Praestantissimae, Universalis Et Particularis Descriptio; 34)

Frisiae antiquissimae trans rhenum provinc. et adiacentium regionum nova et exacta descriptio;
Joan Bussemecher excudit Coloniae Agr. Henricus Nagel fecit;
Rückseite: deutscher Text Westfrieslandt, Nummer 43 rechts oben
Coln Am Rein Bey Iohan Buxemacher Kunstdrucker vff S. Maximani strass daselbst M D C

Geographisch Handtbuch : In welchem die gelegenheit der vornembsten Lantschafften des gantzen Erdtbodems in zwej vnd achtzig in kupffer geschnittenen Taffeln furgebildt ; … / Zugericht durch Matthis Qvaden Kupfferschneider



Uni Halle und BLB Karlsruhe
http://digital.bibliothek.uni-halle.de/hd/content/pageview/89602 ;
https://digital.blb-karlsruhe.de/blbihd/content/pageview/5365648

Frisiae antiquissimae trans rhenum provinc. et adiacentium regionum nova et exacta descriptio; Joan Bussemecher excudit Coloniae Agr. Henricus Nagel fecit;
Rückseite: lateinischer Text FRISIA, Nummer 46 rechts oben
[Coln am Rhein : Buxmacher, 1608]

Fasciculus Geographicus: Complectens Praecipuarum Totius orbis Regionum tabulas circiter centum. unà cum earundem Enarrationibus. Ex quibus Totius Mundi Situs universaliter ac particulariter cognosci potest. fluviorum scilicet, montium, sylvarum, solitudinumqué qualitates: urbium et origenes: populorum denique diversißimorum naturae ac mores; 46



http://digital.ub.uni-duesseldorf.de/ihd/content/pageview/2178544

Rijke, de: Frisia Dominium 2006, Nr.16, S.151-153;

Norddeutschland und Südskandinavien
1539 – 1600
mit Ergänzungen bis 1800

Carta Marina von Olaus Magnus
Caerte van Oostlant von Cornelis Anthonisz
und die Nachfolger TRAMEZINI und Camocius.

Norddeutschlandkarten von de Jode, Bussemacher, Zündt, Danckerts u.A.

Carta marina et descriptio septemtrionalium terrarum ac mirabilium rerum in eis contentarum diligentissime elaborata anno dni 1539
[Seekarte und Beschreibung der nördlichen Lande und der dort vorkommenden wunderlichen Dinge, höchst sorgfältig gezeichnet in Venedig im Jahre 1539 mit großzügiger Unterstützung des Patriarchen von Venedig, des höchst ehrenwerten Herrn Geronimo Querini.]
Venetiis : Thome de Rubis, 1539
170 cm Breite × 125cm Höhe neun Druckstöcke im Format 56 × 41 cm



James Ford Bell Library, University of Minnesota
https://de.m.wikipedia.org/wiki/Datei:Carta_Marina.jpeg
https://umedia.lib.umn.edu/item/p16022coll251:138



Literatur: https://de.wikipedia.org/wiki/Carta_Marina
Kurt Brunner: Ein Kartenwerk der Nordlande vom Jahre 1539, Bremerhaven 1998, S. 173–194

Caerte van Oostlant
Anthonisz, Cornelis
Antverpiae [ca. 1560]
1 Kt. , 97 x 71 cm, Bildgr. 105 x 79 cm

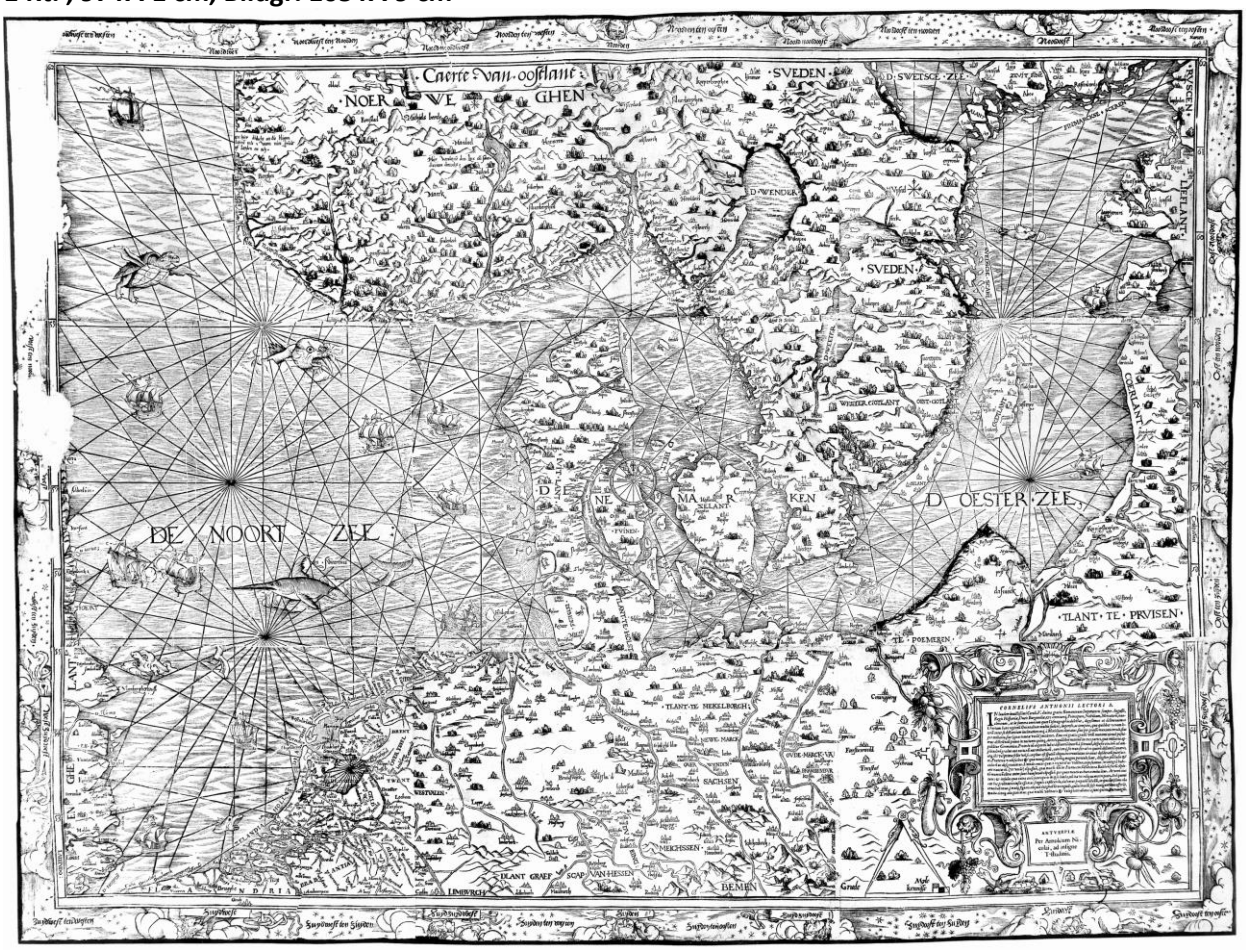

https://de.wikipedia.org/wiki/Datei:Caerte_van_Oostlant_4MB.jpg
https://www.researchgate.net/figure/Arnold-Nicolais-1558-Caerte-van-oostlant-Nicolai-1558-Courtesy-of-Herzog-August_fig3_375186038

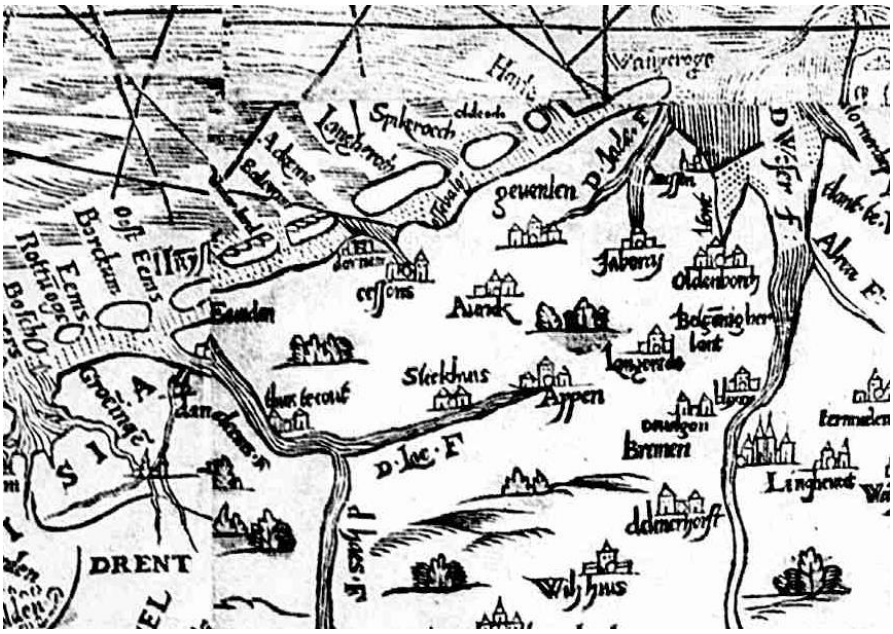

The "Caerte van Oostlant" is a printed portolan chart of the North- and Baltic Sea of 1543.[1] The Caerte depicted area begins where the medieval portolans end and has similar accuracy like the 14th century portolans.

The Caerte has as a latitude and longitude grid with a much larger error than the coastline shape. The three editions within 20 years show a serious deterioration in parts of the coastline shape.

The first edition of 1543 is only extant by copper engravings from Venice. The oldest is the "Septentrionalium regionum... descriptio" by "Michaelis Tramezini" of 1558 and one print is at the University Library of Rostock, Germany. It is of 520 x 380 mm.[2]

The best reproduction is at plate XXXIV in Nordenskiöld`s Periplus of 1897.[3] Later copper engravings are from Venice too. One 1572 engraving is in reduced size in Nordenskiöld`s Facsimile-atlas as Fig. 25 and catalog entry 32 by "Ioannem Franciscum Camocium", 520 x 384 mm. There is a very same edition without the name of Camocium on the map.

A complete 9 sheet original woodcut print, only slightly superficial colored, of the Caerte third edition is preserved in the Bibliotheca Augusta of Wolfenbuettel, Germany. The outer rim is 1040 x 785 mm. The inner border of the cartographic image is 965 x 730 mm. It is reproduced in reduced size as single large sheet paper attached to the back cover page of Lang (1986).

The first edition of the Caerte of 1543 is only known by copper engraved copies from Venice. The oldest known one is called "Septentrionalium regionum... descriptio" by M. Tramezzino in 1558. That this is a copy of the the 1543 Caerte was explained by Lang (1985).

A second copy by another engraving is from Venice 1562. It has less and smaller decorations in the lower right and therefore there more cities and river details. Of this 1562 edition two different prints exist. One with the the name "Joannes Franciscus Camocius" in the lower part of the explanation box and the other version with an empty line there. That is the only alteration, it is still the same copper plate.

By comparing the Venice copy with the woodcut of the third edition Lang was able to identify evidence for a second edition. This second edition was done by C. Anthoniszoon and left typical style elements of his hand in new created, revised blocks of the woodcut.

The third edition is the only one where a print of the woodcut is still extant. It was published in Amsterdam by the artist and publisher Arnold Nicolai around 1560.

Literatur:

https://portolanero.neocities.org/oostlant

Lang, Arend W.: Die "Caerte van oostlant" des Cornelis Anthoniszoon 1543, Hamburg 1986.

Lang, Arend W.: "Cornelis Anthoniszoon (t 1557)", in: Neues Archiv für Niedersachsen, Heft 5/6, Bremen (1953), pp. 219-242

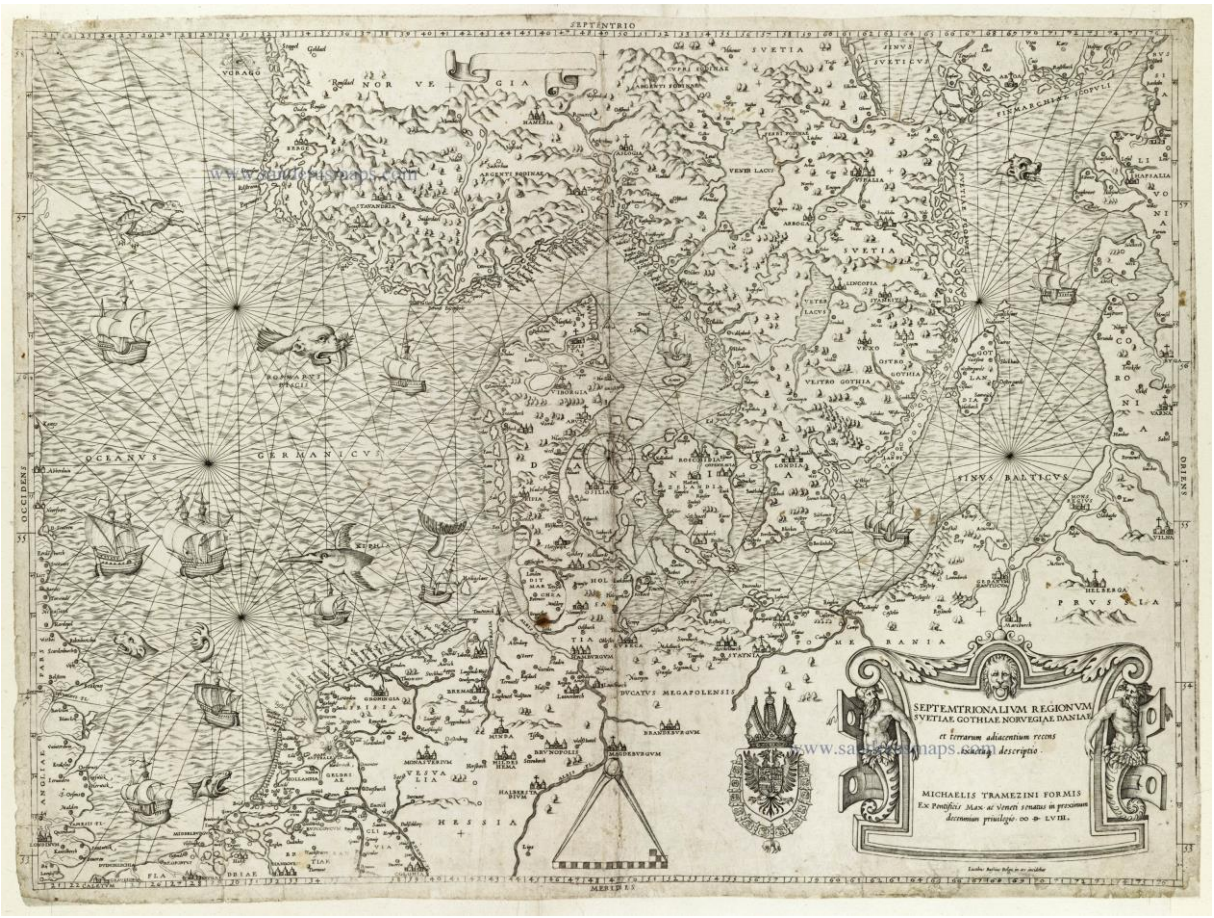

Septemtrionalium Regionum Svetiae Gothiae Norvegiae Daniae et terrarum adiacentium recens exactaq[ue] descriptio.

MICHAELIS TRAMEZINI FORMIS …LVIII.

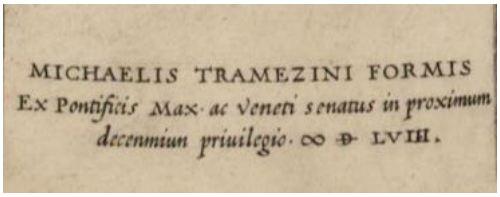
MICHAELIS TRAMEZINI FORMIS
Ex Pontificis Max. ac Veneti senatus in proximum
decennium priuilegio. ∞ ⊕ LVIII.

Kupferstich: 39.5 x 53cm

References: Bifolco-Ronca, Tav.246, State 2 (of 4); Ginsberg (Scandinavia), #16; Karrow, 6/8.2; Tooley (Lafreri School), #40 .

Stefano Bifolco & Fabrizio Ronca CARTOGRAFIA E TOPOGRAFIA ITALIANA DEL XVI SECOLO. Catalogo Ragionato delle Opere a Stampa. **3 Volumi. Roma, Antiquarius, 2018.**

Cælator Candido Lectori salutem. Accipe Candide lector absolutissimam Septentrionalium regionum Suetiæ, Gotiæ, Noruegiæ, Prussiæ, Pomeraniæ, Ducatus...
VENETIIS ANNO M.D.LXII Apud Ioannem Franciscum Camocium
1 map ; 374 x 504 mm (neat line), on sheet 388 x 523 mm

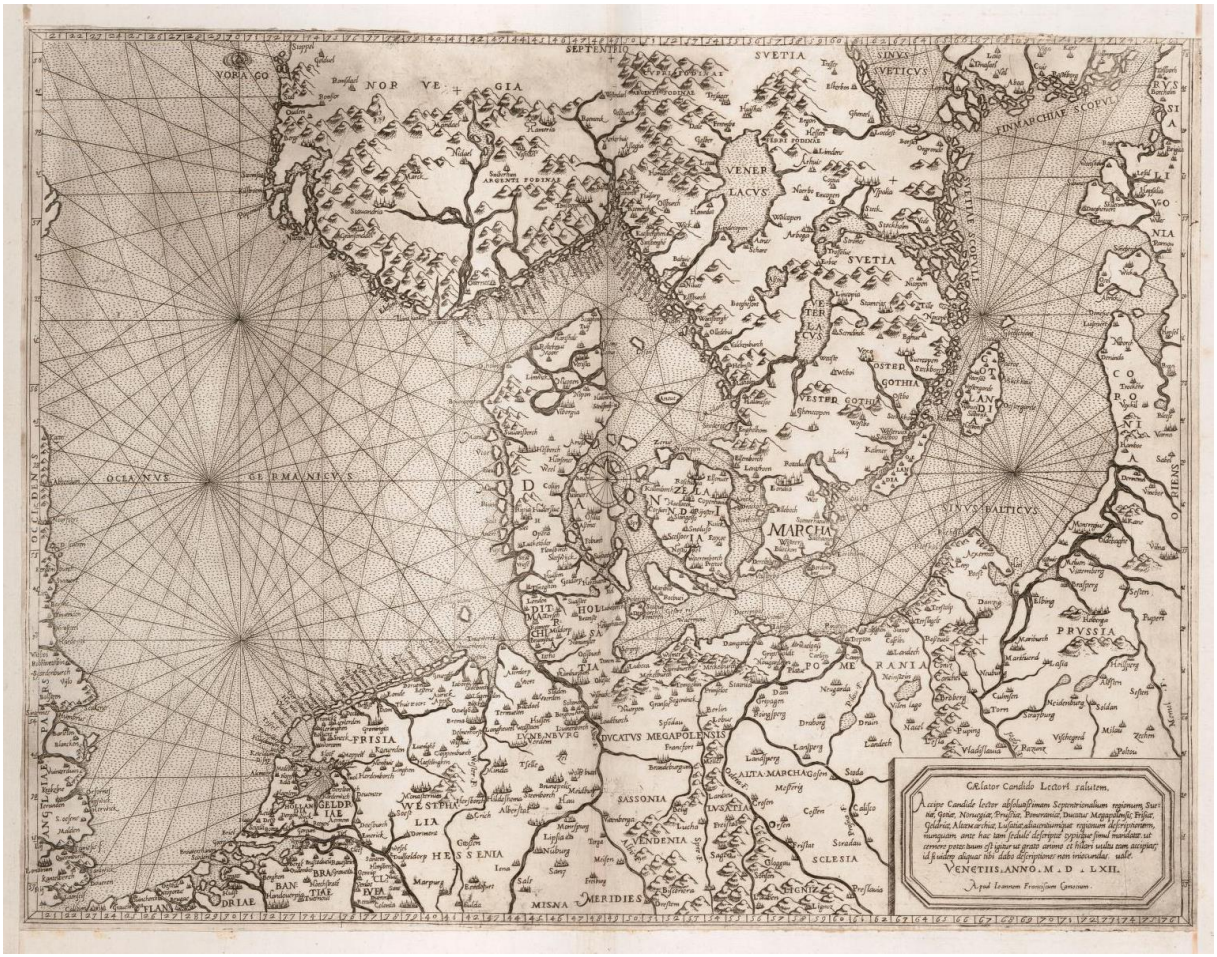

https://www.digitale-sammlungen.de/de/view/bsb00092367?page=1
Newberry Digital Collections (Newberry Library)
https://collections.carli.illinois.edu/digital/collection/nby_dig/id/2690/
Literature:
W.B. Ginsberg "Printed Maps of Scandinavia and the Arctic 1482 – 1601" Entry 20, state 3 (of 4) with the date and the attribution to Camocio

Accipe Candide lector absolutissimam Septentrionalium Suetiae Gotiae, Norvegiae, Prussiae, Pomeraniae, Ducatus Megapolensis, Frisiae, Geldriae, Altae Marchiae, Lusatiae, adiacentiumque regionum descriptionem . . . VENETIIS Anno M.D. LXII

1 map ; 374 x 504 mm (neat line), on sheet 388 x 523 mm



Extraordinary old color example of this rare Lafreri School Map of Scandinavia, the Baltic and contiguous parts of Poland, Germany, the Low Countries and the Eastern Coastline of England, published in Venice by Giovanni Francesco Camoccio.

As noted by Ginsberg, Camoccio's map is one of three Lafreri School maps to focus on this region. Ginsberg notes:
The Scandinavia maps of Tramezzini and Camoccio illustrate the skill and versatility of their makers. Even a cursory glance reveals that the content and level of detail put these maps in a different league from any that preceded them. One has the feeling that earlier maps of Scandinavia were like pictures illustrating one of the areas of the world in an inclusive geography, whereas these maps were intended to convey extensive, accurate geographical information. As Nordenskiold . . . asserts: "When [Camoccio's] map was published, it was beyond all comparison the best map of the Southern Baltic and the North Sea.

The map is based upon the first state (1543) of Anthoniszoon's 9-sheet *Caerte van oostlant*. As noted by Arend Lang:
His [Anthoniszoon's] exemplary work represents a major watershed in the development of terrestial and maritime cartography. With the publication of the "Caerte de oostlant" all former cartographical drawings of the northern half of Europe, . . . including Ziegler's

"Schondia" of 1532 and even the elegant copperplate engraving "Carta Marina" by the distinguished religious scholar Olaus Magnus, became obsolete.

As noted by Ginsberg and Lang, the Tramezzini and Camocio maps revolutionized the cartographic treatment of the region and would not be surpassed in detail and accuracy for decades.

The Camoccio map is known in 3 states:

1561 date in Roman numerals, with no Camoccio attribution
1562 date in Roman numerals, with no Camoccio attribution
1562 date in Roman numerals, with the attribution "apud Ioannem Franciscum Camocium"
Ginsburg notes that the map is rare, with most surviving examples being state 3 of the map.

Camoccio's map is rare on the market. Ginsburg opined that it appears about once every two years, typically state 3. The present example is an early hand colored example of state 2. Early hand colored Lafreri School maps are extremely rare on the market. It is also one of the very few Lafreri maps which is configured in the form of a sea chart, with rhumb lines.




Wnuewerck
Niessen
Iesho
Oelsburch
TIA
Hamburgum
Aterdorp
Voert
Doruen
Eessens
Aurick
Appē
Iabora
Oldeborch
Lagen
Blixe
Oeulgō
Eomde
Thuis te oert
Delffst
Dam
Dockem
Franicke
Liewerden
Herlinghen
Bolsuert
Sneck
Groningia
FRISIA
Worcom
Slotē
Meppele
Koeuerden
Nienhuis
Linghen
Suol
Herdemborch
Deuenter
Haerlem
HOLLAN
DIA
GELDR
IAE
Brema
Delmerhorst
Wilshuis
Lueughe
Cloppemburch
Haeselinghen
Monasterium
WESTPHA
Hersborch
Wester F.
Hildeshema
Minda
Tselle
Zel
Steenborch
Brunopolis
Meidburg
Hau
Albers tat
Termuelen
Bardael
Voerden
Staden
Hussen
Langheuel
Walstaen
LVNENBVRG
Verdem
Luunenborch
Wolffbuttel
Albis F.
Wilsnack
Soltere
Berghen
Arnd
Sechus
Alcmoer
Eda
Keteldum
Wieringhe
Medeblick
Haerlem

Saxonum regionis quatenus eius gentis imperium nomenque olim putebat, recens germanaque delineatio, Christiano Schrotenio authore. Gerardus de Jode excudebat.
Kupferstich v. J. van Deutecum (Signatur links unten), 46 x 33 cm



Koeman III; 2100:32; Ortroy S. 125/69 u. S. 65; New Hollstein: Deutecum III/578.

Die Karte zeigt das ehemals von sächsischen Stämmen bewohnte Gebiet, also ganz Norddeutschland von Friesland und Paderborn bis Flensburg, Rügen, Stettin, Dresden und Kassel, versteht sich jedoch nicht als historische, sondern als moderne geographische Karte; mit Kopftitel, in der Ostsee fährt eine Hansekogge. Als Besonderheit ist anzumerken, daß erstmals auf einer gedruckten Landkarte der Stecknitz-Kanal zwischen Elbe und Lübeck eingezeichnet ist und der Ortsname von Bardowick in zwei verschiedenen Versionen erscheint. Vor Usedom ist das sagenumwobene Vineta eingetragen.

Saxonum regionis quatenus eius gentis imperium nomenque olim patebat, recens germanaque...
Matthias Quad (*1557 - †1613) 1 Karte; 18,5 x 27 cm
Kolorierte Landkarte von Norddeutschland. Gedruckt bei J. Bussemacher um 1600 in Köln.





http://www5.kb.dk/maps/kortsa/2012/jul/kortatlas/object62922/da
https://i3f.vls.io/?collection=i3fblbk&id=https%3A%2F%2Fdigital.blb-karlsruhe.de%2Fi3f%2Fv20%2F5336783%2Fmanifest
siehe auch: http://digital.ub.uni-duesseldorf.de/ihd/content/titleinfo/311312
Tabula complectens totam Belgicam, Flandriam, Brabantiam, Holandiam, Frisiam, Hannoniam, Gelriam etc. cum aliis quibusdam locis adiacentibus . . . M.D. LXVIII
Zu Nurmberg : bey Mathias Zündten, 1568
1 Karte : Kupferstich ; 30 x 48 cm



https://www.e-rara.ch/bau_1/content/titleinfo/3946040
https://searchworks.stanford.edu/view/10366661

Literatur: Karrow 1993:619f





Zündt: Ausschnitt mit Ostfriesland

Literatur: Peter Meurer: De kaart van de Nederlanden van Matthias Zündt (1568) in Caert Thresoor 1988, S.52ff
https://caert-thresoor.nl/wp-content/uploads/sites/4/CT07-3.pdf

Hans Spikmans: Matthias Zundt: New discoveries about 'Tabula complectens totam Belgicam…, 1568, IMCoS Journal, Summer 2013 No. 133 (pp. 25-31)
https://www.imcos.org/wp-content/uploads/2016/06/Imcos133_Summer2013_web-1.pdf

A Map Celebrating Dutch Independence **Rare early map of northwestern Europe, published by Matthias Zundt in Cologne in 1568, with the addition of the name Joannes Bussemacher as the publisher of the map, making this the final state of the map.**

[The map] is the work of an artist rather than a cartographer and consequently, the artistic element outweighs the accuracy of the map, which may explain why there is so little literature available. Nevertheless it is important for Dutch cartography because it is one of the first maps of the Seventeen Provinces of the Netherlands and it depicts a critical period in Dutch history.
The map displays both the battle near Heiligerlee (May 23,1568) and William of Orange's crossing the Maas River (October 7, 1568) to meet the army of the Duke of Alba near Maastricht.
In his article on the map, Hans Spikman identifies 6 surviving examples of the map and a total of 4 states, as follows:

Proof State: Shows the Battle of Heiligerlee, but not the crossing of the Maas River (British Library)
First State: Shows crossing of the Maas River (German National Museum-Nuremberg; Basel University and Wurzburg University)
Second State: Kempen and Kayserwer added. Berru changed to Berck and Ayne fl added to a river in Champagne (private collection)
Third State: Bussemacher imprint and many place names added (Private Collection).

Foederatum Belgium nec non ducatus Bremensis, ac etiam pars fluminis albis : peraccurate correcta / auctore Carolo Allard
[Amsterdam] : ex officina Cóvens & Mortier, [zwischen 1721 und 1774]
1 Karte auf 2 Blättern : Kupferdruck ; 45 x 79 cm

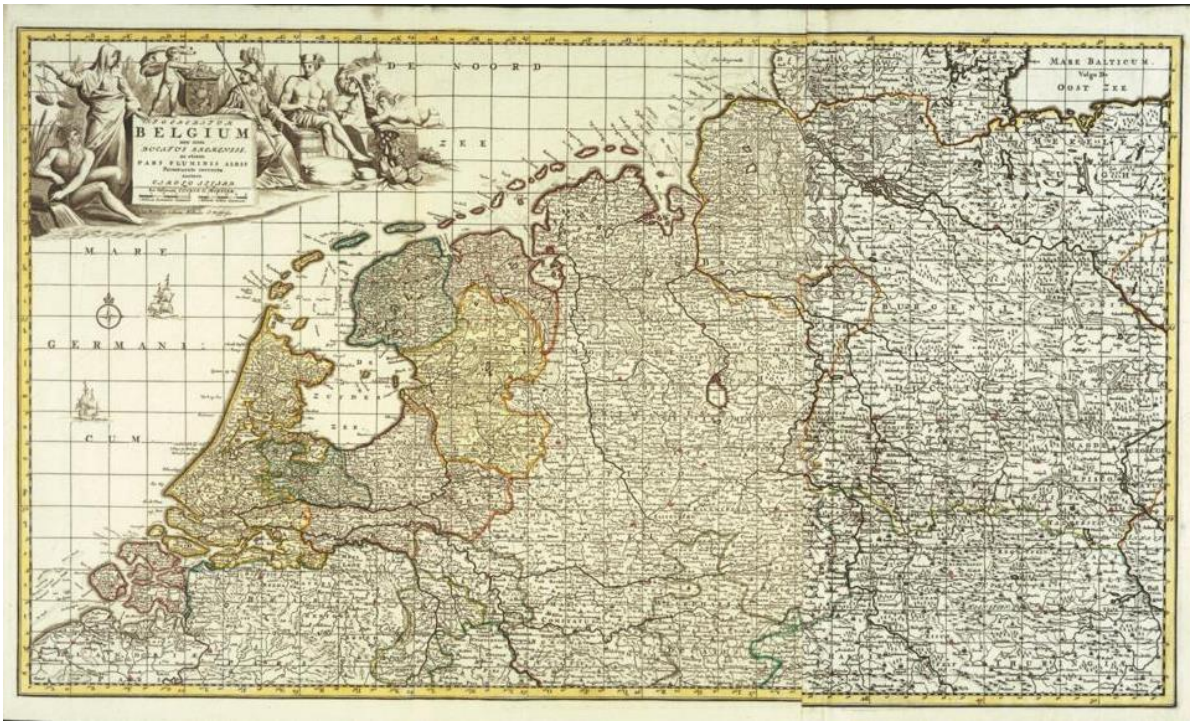

Universitätsbibliothek Bern, MUE Ryh 3103 : 22
Batavia generalis : ordinari Karten : Sammelband der Ryhiner-Kartensammlung, 22

https://www.e-rara.ch/bes_1/content/titleinfo/29010042

S. R. I. Circulus Westphalicus : in quo sunt Episcopatus Monasteriensis, Paderbornensis et Osnabrugensis, Ducatus Iuliacensis, Clivenis, et Montensis, Principatus Mindensis, Ferdensis et Frisiae Orientalis, Comitatus Marchiae Oldenburgi, Ravenspergae, Luppiae, Hoyae, Benthemi, Lingae, Diepholti, Mursae, Tecklenburgi, Schaumburgi etc. et Quaedam Urbes Imperiales et Liberae ; Cum Priv. Potent. D. D. Ordin. Holl. West-frisiaeque editore et correctore F. de Witt
Amstelodami [Amsterdam] : ex officina I. Cóvens et C. Mortier, [zwischen 1721 und 1778]
1 Karte: Kupferdruck; 47 x 53 cm

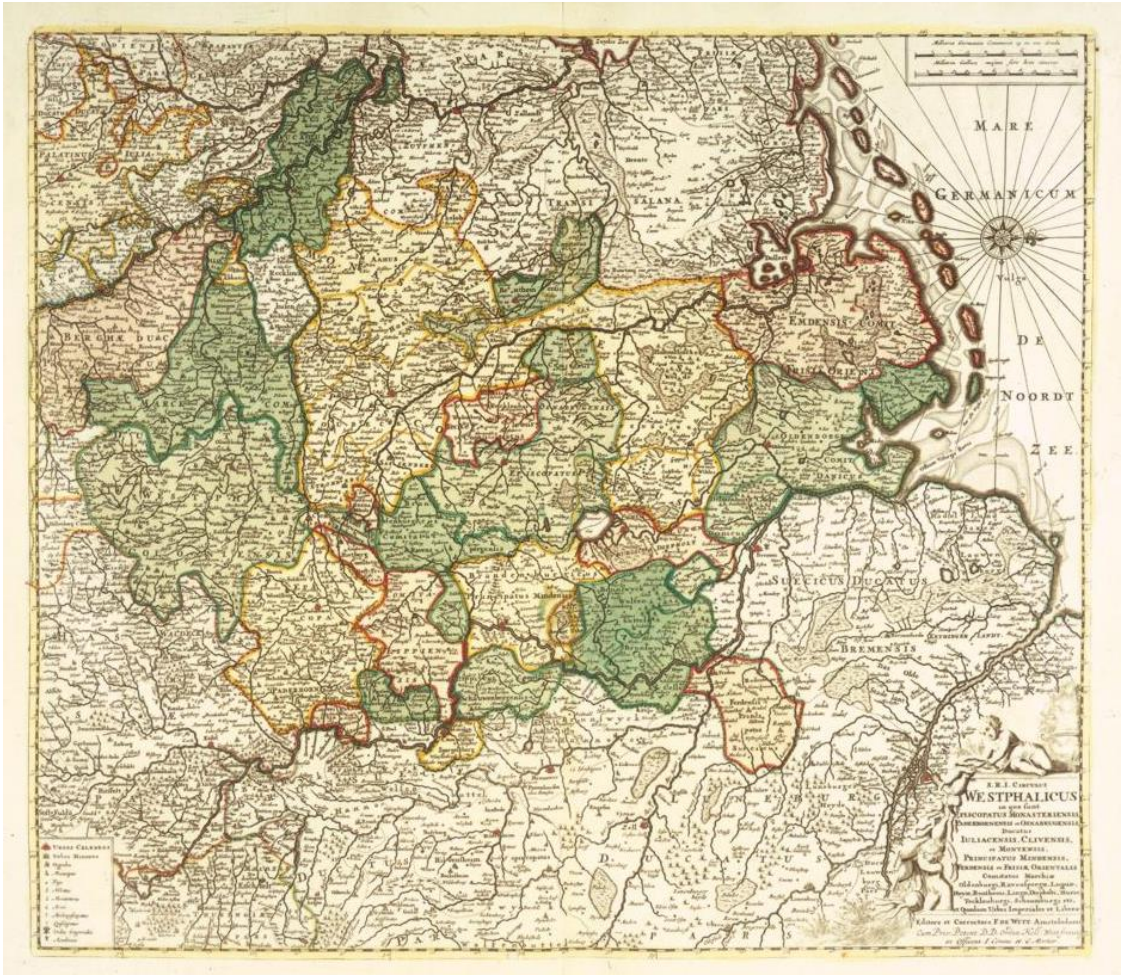

Universitätsbibliothek Bern, MUE Ryh 5101 : 11
Westphalia generalis : allgemeine Karten : Sammelband der Ryhiner-Kartensammlung, 11

https://www.e-rara.ch/doi/10.3931/e-rara-124945

Accuratissima circuli Saxoniæ tabula quæ est pars septentrionalis Germaniæ / authore Iusto Danckers
Amstelodami [Amsterdam], [J. Danckerts], [zwischen 1660 und 1700]
1 Karte: Kupferdruck; 47 x 58 cm



Universitätsbibliothek Bern, MUE Ryh 5201 : 13
https://www.e-rara.ch/doi/10.3931/e-rara-125028

Ducatus Luneburgensis, Meklenburgensis, Brunsvicensis, Bremensis Principatus Ferdensis Emdensis Oldenburgensis Episcopatus Monastriensis te Magdenburgensis : Quae est pars Septentrionalis Germaniae / Authore Cornelus Danckers
Maßstab: [Ca. 1:870.000]
Ort/Jahr: Amstelodami//Amsterdam//, s.a. [nach 1669]
Umfang: 1 Kt : Kupferstich ; 57 x 46 cm



Dresden : SLUB
https://www.deutschefotothek.de/documents/obj/90017271

Ostfrieslandkarten vor Emmius

Sgrooten, Ortelius, Florianus, Aitzing, Metellus, de Jode(Michaelis), Fabricius

Effluxus Amasi fluminis in oceanum Germanicum, respiciens ab oriente comitatum Embden[sem], ab occidente vero inclyta[m] terram Groeningensem
Sgrooten, Christian (ca 1532-1608)
[S.l : s.n, 1573]. - 1 carte ms. : en coul., ill. ; 55,7 x 59,4 cm sur f. 59 x 61,2 cm
aus: [Atlas Bruxellensis] / Sgrooten, Christian ; 27





Rijke, de: Frisia Dominium 2006; Meurer, Peter: Die Manuskriptatlanten Christian Sgrootens 2007

Wikipedia: Sgroten - Groningen en Oost-Friesland.jpg

https://opac.kbr.be/search.aspx?SC=KBR_UNIFIED&QUERY=+Parent_id_exact:17538007+AND+sys_base:SYRACUSE#/Search/(query:(InitialSearch:!t,Page:0,PageRange:3,QueryString:'%20Parent_id_exact:17538007%20AND%20sys_base:SYRACUSE',ResultSize:-1,ScenarioCode:KBR_UNIFIED,SearchContext:0,SearchLabel:''))

Phrysius orientalis descriptio
Christian Sgrooten
In: Madrider Atlas 1592



Meurer, Peter: Die Manuskriptatlanten Christian Sgrootens 2007


BALTRINGE
EMDENSIS
COMITAT
Embden
Oldenburg
ARCHIEPIS


BALTRINGE
De oister Aeckum
De Wester Aeckum
NORDER NYE
BOESER
AECKYLER WADT
Das Norder diepe
NORDER WADT
GRIETHER WADT
Das Nye Grynde
OSTIVM
De Kluyse
Rus
HAR
Norden
Oistrel
EMDENSIS
Emden
De Knock
Dam
Den Dullaert
Pilsum
Greth
Hanswerum
Campen
Loquert
Bethiver
Knock
Larelth
Harsewinckel
Woldehausen
Suyderhausen
Hynte
Wyrdum
Alande
Oldenburg
Merrhausen
Blackhausen
Ochtelburen
Ylen
Symonswolde
Oldersum
Ostrhelder Sandt
Oldendorpe
Strackholte
Barkhant
Tergast
Hasele
Barthum
Heerl
Meedhuysen
Woldendorp
Mariencoor

Descriptio Phrisiae Orientalis



http://bdh-rd.bne.es/viewer.vm?id=0000046188&page=1

Effluxus Amasi fluminis … ab Oriente comitatum Embdensem …



Literatur: Meurer, Peter: Die Manuskriptatlanten Christian Sgrootens 2007


TABVLA .XXX.
COMPLECTENS HOLSATIAM
ET ARCHIEPISCPĀT: BREMENSĒ,
OLIM PHRISIÆ PARTEM.



http://bdh-rd.bne.es/viewer.vm?id=0000046188&page=1


DESCRIPTIO ARCHIEPISCOPATVS
BREMENSIS, VNA CV HOLSATIA
ET COMITATV OLDENBVRG, &c. PER
QVORVM OMNIV FINES ALBIS ET
VISVRGIS FLVVII, IN MARE EXCVR
RVNT ET SE EXONERAT
Harburg
Handorpe
LANDT
Eyelsen
Langestein
Bliensthorn
Hoensdorpe
Die Elbe
MAR CA
BRANDE
BVRG

FRISIAE ORIENTALIS DESCRIPTIO / Ioes. Florianus descr. / Cum privilegio Imp. / et Reg. M ad / decennium. 1579
1 Karte ; 30 x 43 cm : Kupferstich
Johannes Florianus in: Ortelius, Abraham: Theatrum Orbis Terrarum, Antwerpen 1580



https://digital.lb-oldenburg.de/urn/urn:nbn:de:gbv:45:1-314412

Literatur: Albers, Lutz: Frisia Orientalis : alte Karten und Geschichte von 1550 bis 1800, Norden 2012²;
van der Krogt, Koeman`s Atlantes Neerlandici, Vol. IIIB,p.750, 2301:31A

https://bildsuche.digitale-sammlungen.de/index.html?c=viewer&bandnummer=bsb00108957&pimage=00146&lv=1&v=100&l=en#

FRISIA / ORIENTALIS

aus: Itinerarium Orbis Christ.
Mutmaßliche Verfasser: Jean Matal oder Michael von Aitzing
[Antwerpen oder Köln]
[Christophe Plantin oder Frans Hogenberg] [1579/80]
1 Karte ; 14 x 19 cm, Kupferstich

Ohne Rückentext!
Ohne Ziffern an den Rändern!!



München, Bayerische Staatsbibliothek -- 4 Mapp. 48 a

https://api.digitale-sammlungen.de/iiif/image/v2/bsb11164852_00167/full/full/0/default.jpg

Zu dieser und den folgenden Karten siehe auch im Vergleich:
Piet H. Wijk, GRONINGA DOMINIUM, Groningen, Assen 2006 Karte 27, Seite 78-81

FRISIA / ORIENTALIS

aus: Itinerarium Orbis Christ. Mutmaßliche Verfasser: Jean Matal oder Michael von Aitzing
rechts unten, rechter Rand: 27; rechts unten, unter. Rand: 43; links unten 46
1 Karte ; 14 x 19 cm, Kupferstich



Stabi Berlin

Literatur: Meurer, Peter: Atlantes Colonienses : die Kölner Schule der Atlaskartographie 1570 - 1610, 1988
Itinerarium orbis Christiani : Der älteste Reiseatlas der Welt , Stuttgart : Schuler, 1965

Abbildung in: Itinerarium orbis Christiani : Der älteste Reiseatlas der Welt , Stuttgart : Schuler, 1965

FRISIA / ORIENTALIS
aus: Braun, Itiner.Belgicum, Agrippinae Coloniae 1587
1 Karte ; 14 x 19 cm, auf Blatt 23 x 37 cm : Kupferstich
rechts unten, rechter Rand: 27; rechts unten, unter. Rand: 43



Oldenburg, Landesbibliothek, Sammlung Albers 255 und BSB

https://digital.lb-oldenburg.de/lbolmap/content/titleinfo/1262159

Literatur: Meurer, Peter: Atlantes Coloniensis.
Die Kölner Schule der Atlaskartographie 1570-1610. 1988

FRISIA ORIENTALIS
Coloniae Agrippinae : excudebat Ioannes Christophori typographus, 1598.
aus: Germania superior 38 inferior quae etiam Belgium dicitur 16 tabulis aeneis ...
von Johannes Matal; rechts unten,rechter Rand 27; rechts unten,unter. Rand 43; links unten 46
1 Kt. : Kupferst. ; 19 x 14 cm
Mit Rückseitentext FRISIA ORIENTALIS



Österreichische Nationalbibliothek

https://onb.digital/result/10974AAB
https://digital.onb.ac.at/OnbViewer/viewer.faces?doc=ABO_%2BZ180664805


GERMANIA SVPE=
RIOR 38. INFERIOR QVAE
ETIAM BELGIVM DICITVR,
16. TABVLIS AENEIS DESCRIPTA.

PROVINCIARVM GERMANIAE SVPERIORIS INDEX.

FRISIA Orientalis Comitatus. A
Aldenburgensis Comitatus. B
Bremensis Archiepiscopatus. C
Holsatia Ducatus. D

FRISIA ORIENTALIS.

FRISIA, ferè sola ex omnibus Germaniæ provincijs nomen, & veterem sedem, ad littus Oceani Germanici inter Visurgis et Rheni, seu Isalæ ostia interceptam retinet: vniversa in tres tributa partes: quarum Orientalis, cis Amasin oppidis & provincijs Emda, Aurica, Norda, & inde versus Orientem Esenia & Ievera ad Iadrum se visurgi miscentem insignis est, ea hic describitur. Hæc regio quondam in multas satrapias fuit divisa, quæ singulæ à singulis Principibus administrabantur ad Friderici tertij Imperat. tempora vsque: qui quendam nomine Vlrichum toti huic regioni præfecit, eumque Comitis titulo insignivit, Anno nempe post virginis partum 1465. Solum huius tractus rerum necessariarum adeo diues est, vt regionum vicinarũ ope minus indigere videatur, imo multis vsque adeo abundat, vt equis, bobus, pecoribus, carnibus porcinis, lanis, butyro, caseo, hordeo, avena, frumento, fabis & pisis item sale, vt eorũ quotannis magnam copiam cum alijs longe distantibus locis comunicent. Duas tantum hic Comitatus vrbes muro cinctas habet quæ sunt Embdena & Aurichum, Arces autem villas & prædia non pauca. Pagorum tantus est numerus, vt alter alterum interdum contingat: Horum maxima pars ædium platearumque splendore, & tam incolarũ quam peregrinorum frequentia adeo excellunt, vt cum multis Germaniæ vrbibus de dignitate certare queant. Gens aut mercaturam exercet, aut mechanico aliquo artificio ætatem terit, vel agricultura quæstum facit. Cum vicinis advenisque Germanica vtuntur lingua, inter se autem peculiari et genuina, à peregrinis minimè intellecta. Vestitus honestas etiam rusticorum: ita vt ex vestitu, eos pro oppidanis quis duceret. Fœmineus sexus habitu multum ab alijs differente gaudet: Totam capitis comam in vnum cirrum componunt, eumque multis argenteis deauratisque spherulis vel nodulis ornatum, in tergum dependere sinunt. Caput ipsum in æstate reticulo, ex rubri coloris serico contexto, argentoque deornato redimunt. Hieme autem capitium expanno viride induunt, quo totum caput adeò cooperiunt, vt oculos tantum aspiciendos præbeant, **Hatte** vocant, hoc genus vestimenti. Palla sive vestis exterior, quæ à capite ad tales vsque plurimis minutisque plicis striata est, argenteis, deauratisque laminis tam frequentibus vndecumque rigescit, vt exuta, etiam erecta consistat: hæc constat ex rubro, interdum quoque ex viridis coloris panno. Sunt in hac Orientali Frisia Comitatus alij duo, alter Esens, alter Ieveren, à primarijs eorum oppidis sic vocati.

Embdena vulgo **Embden** ad Amasi fluuij ostium Principum sedes est & Emporium istius tractus celeberrimum, portus opportunitate, quem tam capacem profundumque habet, vt naviqia, quæ quidem Oceanus maxima vehit, passis velis admittere possit: amplitudine opum, ædificijs publicis priuatisque, ciuium multitudine & incolarum, non Germaniæ modo, sed Europæ innotuit.

Aurichum vrbs, multis nobilium, à curis & turba iucundissimus recessus est: Sylvæ id faciunt et nemora, in quibus aut aucupio, aut venatione se exercent. Gens dives est, mercaturæ & opificio dedita.

Ieverensis ditio trans Iadam ad occasum est, octodecim parochias continens, & non procul ab ostio Iadæ in Visurgim & Oceanum se exonerantis, duabus insulis VVangeroga & Spiceroda, ferè desertis munita.

Esensis provincia ad littus Oceani Ortum versus contigua est Ieveriæ, ab occasu Berumensi & Auricensi tractu: à Borea mari terminatur. Circa annum Christi 1380. Haio quidam Huseke in Ruestingia & Butiada petulantius multa agens, & naves Bremensium subinde in Visurgi diripiens, bello à Bremensibus & vicino Ievirensi capitaneo Edone VVimmeke, cuius sororem in matrimonium ductam repudiauerat, repressus, tandem Esena obsessa & capta, in Bremensium potestatem venit, quem sibi traditum Edo, & totum, fune canabeo tandem dissecuit. Ditionem verò Haionis, Bremenses, Lubboni Ommeke, Sibonis filio, accepto fidelitatis iuramento commendarũt. Lubbonis autẽ filius Dido, capitaneus in **Stadland** & **Esens**, vt à subditis belli molem averteret: Bremensibus **Langeworden** tradidit, cum à Comitibus Aldeburgensibus & Diœcesanis adiuti, Frisios inter Heetam & Iadam oppugnarent. Postea cum subditos Archiepiscopi finitimos Visurgi, & Bremenses, Dido subinde vexaret; Bremenses vt eas prædationes & latrocinia à se & suis averterent: arcem **Frydeberg** cis Iadam, in ditione Didonis sui clientis ædificarunt

FRISIA ORIENTALIS
aus: EUROPA TABULIS AENEIS SECUNDUM RATIONES GEOGRAPHICAS DELINEATA
Jean Matal, Köln : Johannes Christoph, 1600

British Art Center und BSB München und Cambridge University Library; SUB Göttingen

Meurer, Peter: Atlantes Colonienses : die Kölner Schule der Atlaskartographie 1570 - 1610, 1988
google books: Germania superior 38 inferior quae etiam Belgium dicitur 16 tabulis aeneis …

Frisiae Orientalis nova et exacta descriptio
Auctore Laurentio Michaelis ab Hagen Karchen
[Antverpiae] : Gerar de Iode excudebat, 1579 [erschienen 1593]
Laurentius Michaelis in: de Jode: Speculum Orbis Terrae, Antwerpen 1593
1 Karte : Kupferstich ; 36 x 49 cm



Wikipedia: Frisiae Orientalis nova et exacta descriptio.jpg

Literatur:
Albers, Lutz: Frisia Orientalis : alte Karten und Geschichte von 1550 bis 1800, Norden 2012²
Meurer, Peter: Atlantes Colonienses : die Kölner Schule der Atlaskartographie 1570 - 1610, 1988;
van der Krogt, Koeman`s Atlantes Neerlandici, Vol. IIIB,p.750, 2310:32:02

Frisiae Orientalis nova et exacta descriptio
Auctore Laurentio Michaelis ab Hagen Karchen
[Antverpiae] : Gerar de Iode excudebat, 1579 [erschienen 1593]
Laurentius Michaelis in: de Jode: Speculum Orbis Terrae, Antwerpen 1593
1 Karte : Kupferstich ; 36 x 49 cm



Landesbibliothek Oldenburg
https://digital.lb-oldenburg.de/lbolmap/content/titleinfo/1359907

Nie Vnd Warhafftige Beschrivinge Des Ostfreslandes:
Illvstri Et Generoso D[omin]o, D[omin]o Edzardo z¯ [secundo] Frisiæ Orientalis Principi ac Patriæ Patri Domino Vero Svo Clementistimo Avtor Dedicabat :
Cvm Privilegio Illvstris Et Generosi Comitis. D. Edzardi. z¯ Frisiæ Orientalis Domini 1589

= Frisiæ Orientalis Post Omnivm Editiones Locvpletissima Et Exactissima Descriptio
Avctore Davide Fabricio Esensi sic Patriam Exornante Anno MDLXXXIX



Ostfriesisches Landesmuseum Emden

Abbildung in: Emder Jahrbuch, 43. Band 1963

Albers, Lutz: Frisia Orientalis : alte Karten und Geschichte von 1550 bis 1800, Norden 2012²
Lang, Arend: Die "Nie vnd warhafftig Beschrivinge des Ostfreslandes" von David Fabricius in: Emder Jahrbuch, 43. Band 1963

Die "Nie vnd warhafftige Beschrivinge des Ostfreslandes" des David Fabricius von 1589: Erläuterungen zur Lichtdruckausgabe
A. W. Lang Juist: Die Bake, 1963

Frisia Orientalis
Joannes Florianus describebat
[Antwerpen], [um 1595?]
1 Karte : Kupferstich ; 37 x 50 cm
Anmerkung: Meilenzeiger mit 5 Meilen, ohne Wedde
in: Ortelius, Abraham: Theatrum Orbis Terrarum, Antwerpen 1592 ff



Landesbibliothek Oldenburg
https://digital.lb-oldenburg.de/urn/urn:nbn:de:gbv:45:1-315221

sammlung.koerber-einbeck: ostfriesland-03
https://kulturerbe.niedersachsen.de/objekt/record_kuniweb_22002/1/

Albers, Lutz: Frisia Orientalis : alte Karten und Geschichte von 1550 bis 1800, Norden 2012²;
van der Krogt, Koeman`s Atlantes Neerlandici, Vol. IIIB,p.750, 2301:31B

<u>Frisia Orientalis</u> / Joannes Florianus describebat
[Antwerpen], Vrients, Jan Baptista
<u>[nach 1603]</u>
1 Karte : Kupferstich ; 37 x 49 cm
Anmerkung: Meilenzeiger mit 4 Meilen, hinzugefügt sind Wedde,[Festungszeichen] Boeren tange, De Bertaing
in: Theatrum Orbis Terrarum, Antwerpen 1603 ff
Rückseite: Text in lateinischer Sprache und Seitenzählung "54"



Landesbibliothek Oldenburg
https://digital.lb-oldenburg.de/lbolmap/content/titleinfo/1081029

Albers, Lutz: Frisia Orientalis : alte Karten und Geschichte von 1550 bis 1800, Norden 2012²;
van der Krogt, Koeman`s Atlantes Neerlandici, Vol. IIIB,p.750, 2301:31B, 31:651/652



<u>Frisia Orientalis</u> / Joannes Florianus describebat
[Antwerpen], Vrients, Jan Baptista
1 Karte : Kupferstich ; 38 x 50 cm
Johannes Florianus in: Vrients, Jan Baptista : Theatro Del Mondo Di Abrahamo Ortelio, Antwerpen 1608
Anmerkung: Meilenzeiger mit 4 Meilen, hinzugefügt sind Wedde,[Festungszeichen] Boeren tange, De Bertaing

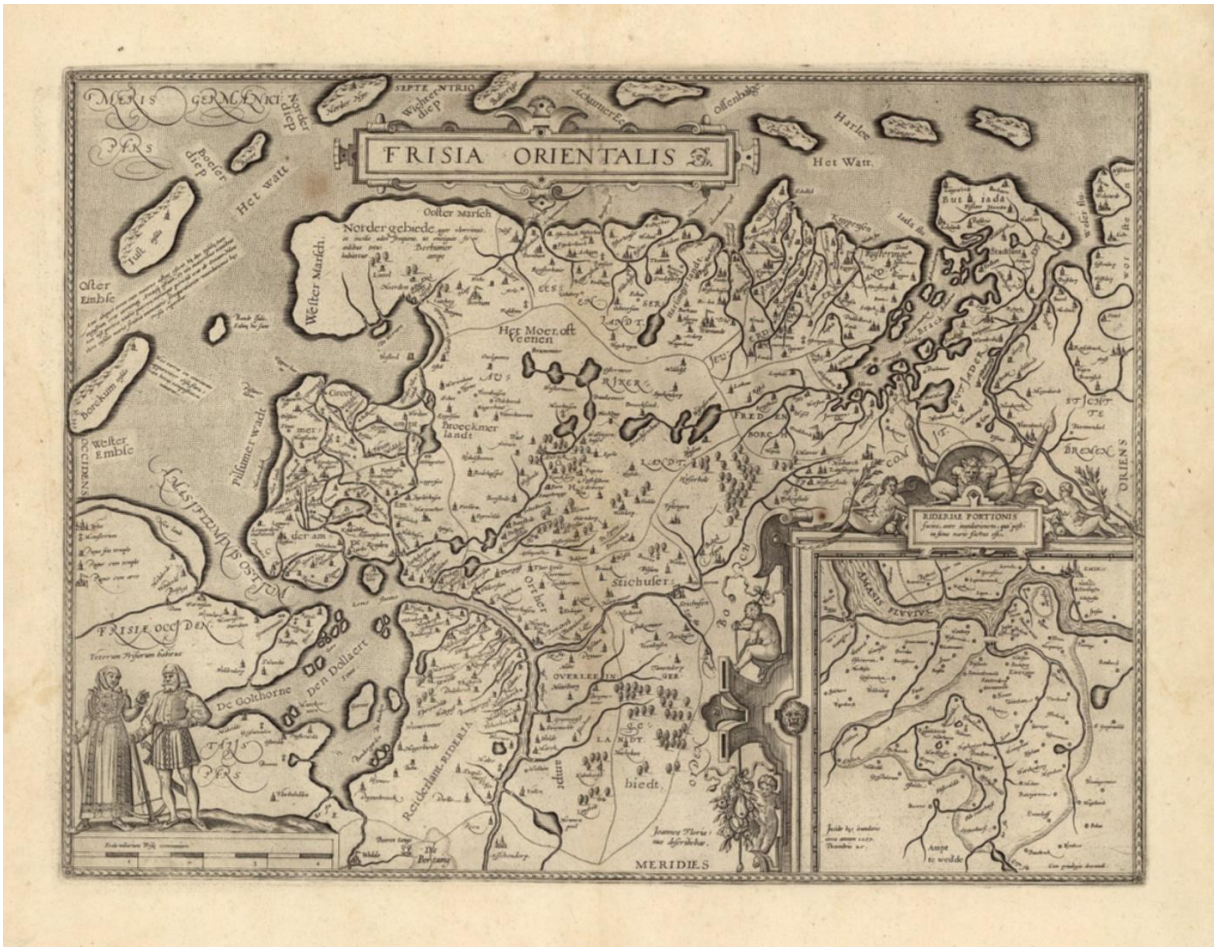

David Rumsey Historical Map Collection
https://www.davidrumsey.com/luna/servlet/detail/RUMSEY~8~1~275633~90048896

Albers, Lutz: Frisia Orientalis : alte Karten und Geschichte von 1550 bis 1800, Norden 2012²; van der Krogt, Koeman`s Atlantes Neerlandici, Vol. IIIB,p.750, 2301:31B, 31:651/652

Koeman: "This the first edition ever printed with Italian text. The heirs of Abraham Ortelius sold a manuscript translation by Filippo Pigafetta to Vrients, which was then printed by him. In this translation, the Parergon and the Nomenclator were included. Apart from this, Vrients also added at the end, an Introduction to Cosmography, written by Michel Coignet. Several new maps appear here for the first time." Vrients added 8 new maps, making this combined Theatrum and Parergon edition the largest with 166 maps. 128 maps in the "Theatrum", with the "Parergon" having 38 maps, a portrait of Pope Clement VIII., dedications to Pope Clement VIII. and to Cardinal Aldobrandino, 1605.

Van der Krogt 2310:31B; Van den Broecke Ort 83

Oostfrieslandt **Fabricius, David** **Kupferstich: 42,5x37,6**

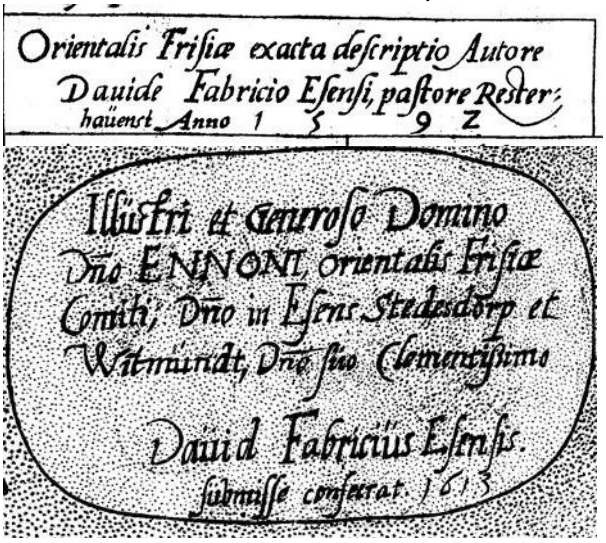



NLA OL K-ZE Best. 298 Z Nr. 858 ; Staatsarchiv Bremen, StAB 11 3622 (Faksimile 1592? farbig)

Albers, Lutz: Frisia Orientalis : alte Karten und Geschichte von 1550 bis 1800, Norden 2012²
Lang, Arend: Die "Nie vnd warhafftig Beschrivinge des Ostfreslandes" von David Fabricius in: Emder Jahrbuch, 43. Band 1963

OST – und WESTFRIESLAND - Karten

bei Ortelius nach Deventer, 1568 - 1605,

von Heyns und Anderen

Literatur und Informationen zu den einzelnen Auflagen und Plattenzuständen der Karte

Oost ende West Vrieslandts beschrijvinghe = utriusque Frisiorum regionis noviss. Decriptio

siehe: https://orteliusmaps.com/book/ort80.html

Oost ende West Vrieslandts beschrijvinghe = utriusque Frisiorum regionis noviss. Decriptio
1568 [Jacob van Deventer]
1 Karte ; 35 x 51 cm : Kupferstich
Text in lateinischer Sprache auf Rückseite FRISIA FRISII unten rechts: 24



1. Zustand mit freien Flächen zwischen den Buchstaben OCEANI GERMANICI PARS
https://digital.lb-oldenburg.de/lbolmap/content/zoom/1254971
Literatur: Rijke, de: Frisia Dominium 2006, Nr.6.1.(=1.Zustand)



LB Oldenburg und weitere Exemplare beeldbank Groningen

Oost ende West Vrieslandts beschrijvinghe = utriusque Frisiorum regionis noviss. decriptio
1568 [Jacob van Deventer]
1 Karte ; 35 x 51 cm : Kupferstich
Text in lateinischer Sprache auf Rückseite FRISIA FRISIOS unten rechts: 48
2. Zustand: mit Pünktchen zwischen den Buchstaben OCEANI GERMANICI PARS



LB Oldenburg und weitere Exemplare beeldbank Groningen
https://digital.lb-oldenburg.de/lbolmap/content/zoom/1254966
siehe auch: file:///C:/Users/ASUS/Downloads/Theatrum%20orbis%20terrarum.pdf



Es gibt auch eine Karte mit dem Datum 1603, diese ist sehr selten und z.Zt. nicht nachweisbar!

Oost ende West Vrieslandts beschrijvinghe = utriusque Frisiorum regionis noviss. decriptio
[Jacob van Deventer] 1605
1 Karte ; 35 x 51 cm : Kupferstich 3. Zustand mit veränderter Jahreszahl: 1605
Mit Hinzufügung: "Die Bertaingsche heyde", und "Boerentange"
Verso: Frisia, pag. nr. 48, Latijnse tekst.



https://www.beeldbankgroningen.nl/beelden/detail/1ae3835b-748d-a3bc-ef9b-cbba084f2c06/media/e382ae15-3d53-5e75-2861-71899ec17780?mode=detail&view=horizontal&q=Ortelius&rows=1&page=5

gibt es auch mit der Rückseite: pag. nr. 52, Latijnse tekst und mit
ital. Rückentext: LA FRISIA 53 in Theatro Del Mondo, Antwerpen 1608



Heyns, Zacharias

Oost ende West Vrieslandts beschryuinghe

Schon 1571 besorgte der mit Ortelius befreundete Peeter Heyns (1537-1598), der in Antwerpen zusammen mit seiner Frau eine Schule für Mädchen leitete, eine niederländische Übersetzung der Länderbeschreibungen des Theatrum orbis terrarum. 1577 ließ er einen Auszug des großen Werks folgen, Spieghel der werelt of Epitome orbis terrarum, dessen Text er selbst verfaßte. Die Karten dazu stach im Anschluß an Ortelius der hervorragende Kupferstecher Philip Galle (1537-1612). Auch diese Kurzfassung erlebte zahlreiche Auflagen in verschiedenen Sprachen. Nach dem Tod seines Vaters 1598 brachte Zacharias Heyns (1566 - vor 1638) - nunmehr in Amsterdam, wo die protestantische Familie sich nach Emigrationsjahren in Deutschland niedergelassen hatte - im eigenen Verlag eine vermehrte Ausgabe des erfolgreichen Taschenatlas heraus. Er spiegelt in der Auswahl der Karten - beinahe die Hälfte sind niederländischen Regionen gewidmet - und im begleitenden Text eine Sicht der Welt, die ganz selbstverständlich von dem europäischen, ja, dem niederländischen Standpunkt als dem allein gültigen ausgeht.

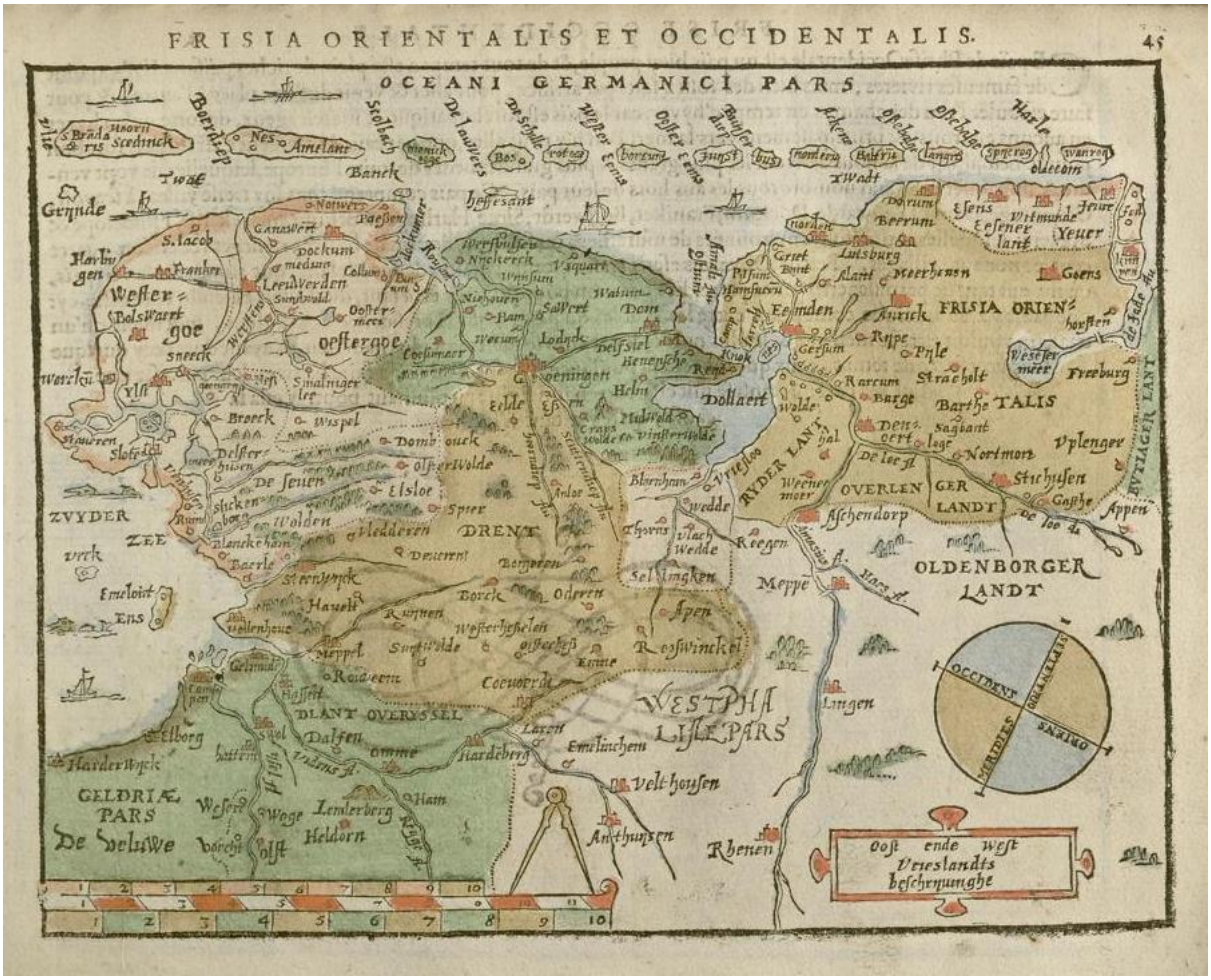

Rijke, de: Frisia Dominium 2006,19.,S.161ff; Le miroir du monde, ou, Epitome du Théâtre d'Abraham Ortelius Heyns, Zacharias; Werner, Jan W. H. ; Weesp : Robas, 1994 [1598]

https://digi.bib.uni-mannheim.de/fileadmin/vl/ubmadesb/66632/default/66632_0065.jpg

Oost ende West Vrieslandts beschryuinghe
In: Den Nederlandtschen landtspieghel¸ t' Amstelredam : by Zacharias Heyns, in de Warmoestraet !, in de drie Deuchden, 1599

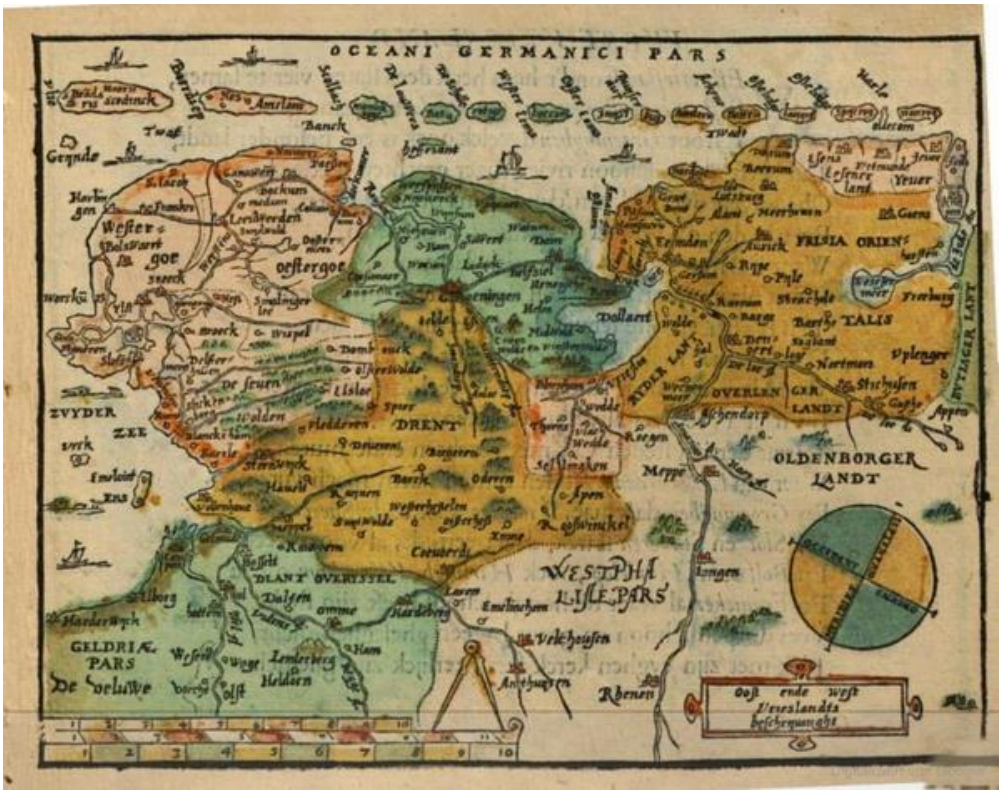

https://books.google.de/books?id=TskkmZC1ew4C&pg=PP17&hl=de&source=gbs_toc_r&cad=2#v=onepage&q&f=false

----



Karte in: Nieuwe Leeuwarder ALMANACH … op´t Jaar …1755… . Te Leeuwarden bij Abraham Ferwerder in de Peperstraat in de Zaadzager
Rijke, de: Frisia Dominium 2006, 29, S.192

Karte in: Dat nye landtrecht van H°unsingo, Fivelingo, vnde het Westerquartier…, Groningen Gerhard Ketel 1603
UB Groningen,
https://rug.on.worldcat.org/search?submitButton=&queryString=OOST+ENDE+WESTVRIESLANDS+Beschryvinghe&databaseList=638#/oclc/64985233

Dat nye landtrecht van H°unsingo, Fivelingo, vnde het Westerquartier, vp einen gemeinen landtdach van den Staten der stadt Gröningen vnde vmblanden, gearrestirt, geconfirmirt vnde angenomen. Nu överst vp het nye weder overgesien, ock met den boem des sibtals, vñ einen bequamen register, daer in alle materien ordentlick te vinden, verbetert vñ verzieret.

Gedruckt tho Gröningen, : durch Gerhard Ketel, 1603.

Ost-West-Vrieslandt-Karten nach 1599

Nova descriptio orientalis et occidentalis Frisiae, cum vicinis mari terra que limitibus per Davidem Fabricium Esensem accurate expressa.
Nieuwe beschrijving van Oost en West Vrieslandt door Davidt Fabricio van Esentz soe wel voor water als te lande nerstelijck beschreven
Ioannes a Doetecum junior fecit
41 x 56,5 cm.
[Cornelis Claesz, Amsterdam 1600]



Groninger Archieven

https://www.beeldbankgroningen.nl/beelden/detail/bd788699-885e-bd9f-74a6-d426377e7f34/media/d529589e-6a5d-e880-ef97-248cec659f83?mode=detail&view=horizontal&q=Nova%20Descriptio%20Orientalis%20Et%20Occidentalis%20Frisiae,%20Cum%20Vicinis%20Mari&rows=1&page=5

Literatur: Rijke, de: Frisia Dominium 2006, 24.1., S.178-179

Kaerius-Ausgabe von 1617 mit lateinischem Rückentext!

Nieuwe beschrijvige van oost en west Vrieslant door Davidt Fabricio van Esentz soe wel voor water als te lande nerstelijck beschreven = Nova descriptio orientalis et occidentalis Frisiae, cum vicinis mari terra que limitibus per Davidem Fabricium Esensem accurate expressa Petrus Kaerius exc.
1 Karte : Kupferstich ; 36 x 48 cm
[Amsterdam] : Petrus Kærius exc., Anno 1617
Verso: pag. nr. 79 Gg, Latijnse tekst.
Aus: *Germaniae Inferior id est, XVII Provinciarum ejus novae et exactae Tabulae Geographicae*, Amsterdam 1617



Groninger Archieven
https://www.beeldbankgroningen.nl/beelden/detail/ade2cdeb-09d7-662b-9a17-b879a319804f/media/58199f05-fb89-27e2-00e8-f7934c7a0b96?mode=detail&view=horizontal&q=Nova%20Descriptio%20Orientalis%20Et%20Occidentalis%20Frisiae,%20Cum%20Vicinis%20Mari&rows=1&page=3

LB Oldenburg **https://digital.lb-oldenburg.de/lbolmap/content/titleinfo/1261356**



FRISIA
OCCIDENTALIS
TERRITORIVM GROENINGENSE,
ET FRISIA ORIENTALIS SIVE
COMITATVS EMDANVS.

Frisia Occidentalis.

This map was engraved initially by Joannes van Doetecum and published by Cornelis Claesz, ca. 1600. After the death of Cornelis Claesz, the copperplate came into the possession of Pieter van den Keere who reworked this plate to include it into his atlas *Germania Inferior.* The copperplate was shortened by about 3.5 cm at the bottom, while an even wider strip of 7.5 cm was cut off the right edge. As a result, part of Gelderland and Twente disappeared from the map image in the south and part of Eastern Friesland in the east. Due to this rigorous cut-back, the original title of the map was lost mainly; what was left of it was then polished away.

Literatur: Rijke, de: Frisia Dominium 2006, 24.2., S. 178ff



Petri Kaerii Germaniae Inferior id est, XVII Provinciarum ejus novae et exactae Tabulae Geographicae*, Amstelodami impensis Pet.Kaerii 1617*

https://www.cartahistorica.com/our-catalogue/portraits-titlepages/title-page-of-germania-inferior/

Kaerius-Ausgabe von 1622 mit lateinischem Rückentext!

Nieuwe beschrijvige van oost en west Vrieslant door Davidt Fabricio van Esentz soe wel voor water als te lande nerstelijck beschreven = Nova descriptio orientalis et occidentalis Frisiae, cum vicinis mari terra que limitibus per Davidem Fabricium Esensem accurate expressa Petrus Kaerius exc.
1 Karte : Kupferstich ; 36 x 48 cm



http://bdh-rd.bne.es/viewer.vm?id=0000000120&page=1

Rijke, de: Frisia Dominium 2006, 24.2., S. 178ff
wie 1617, nur unterschiedliche Rückseite

The atlas includes a finely engraved title replete with allegorical representations of the arts of printing and navigation, the coats of arms of each of the XVII Provinces, and a skull on a sundial acting representing a vanitas motif. Following this are the maps, with 24 double-paged maps embellished with decorative cartouches and small-town views (including the *Leo Belgicus* map) and a historical plate with views of the local customs.

For this 1622 edition (following the 1617 first edition), Petrus Kaerius (also known as Pieter van den Keere) invited Ghent-born Petrus Montanus or Van den Berghe to write the accompanying text to his maps. Montanus was married to a sister of Jodocus Hondius senior, who was in turn also Kaerius' brother-in-law.

pra a nobis dictum, primus Dux Brabantiæ : quo titulo cæteri postea Duces Brabantiæ in nobilissimum hunc Marchionatum successerunt. Ut etiamnum eorundem Ducum ceu Sacri Imperij Marchionum, Antverpiæ speciatim inauguratio fit, ibique solenni sacramento adiguntur in mutuam fidem cum Principes tum Magistratus : ut ex juramentis reciprocis a potentissimo Hispaniarum Rege in inauguratione Magistratibus Antverpiæ, atque ab ipso Magistratu Regiæ ipsius Majestati præstitis apparet : quæ hoc loco ad verbum adscribemus.

Nos Philippus, Dei gratia, Princeps Hispaniarum, utriusque Siciliæ, Hierusalem, &c. Archidux Austriæ, Dux Burgundiæ & Brabantiæ, Comes Habsburgi, Flandriæ, &c. juramus, nos, in adventu & successione nostra, firmiter valideque observaturos, & procuraturos ut alij quoque observent rationes & jura Sanctæ Ecclesiæ, Civitatis Antverpiæ & Marchionatus Sacri Romani Imperij, & generaliter omnia & singula eorum statuta & privilegia, libellos, exemptiones, immunitates, jura & consuetudines tam antiquas quam modernas, similiter privilegia læti nostri introitus dictis Ordinibus Brabantiæ a nobis concessa, sine ulla prorsus exceptione : neque facturos nos, aut ab alijs fiat permissuros quidquam ijs ullo modo vel ex toto vel ex parte contrarium : & facturos in summa omnia illa & singula quæ bonus & legitimus Dominus tenetur facere civitati suæ Antverpiæ, Marchionatui Sacri Romani Imperij, & bonis suis subditis atque civibus. Sic nos adjuvet Deus & omnes Sancti. Magistratus autem Antverpiensis Majestati suæ sacramentum præstitit in hunc modum:

Nos Consules, Scabini & Status Antverpiensis promittimus atque juramus Illustrissimo Principi Hispaniarum, utriusque Siciliæ, Hierusalem, &c. Archiduci Austriæ, Duci Burgundiæ & Brabantiæ, Comiti Habsburgi Flandriæ, &c. futuro nostro certo & indubitato Domino, hic præsenti, tamquam Duci Brabantiæ, & Marchioni Sacri Romani Imperij, nos fore ipsi fideles, & facturos quæcumque boni & devoti subjecti tenentur facere vero suo & legitimo Principi. Sic nos adjuvet Deus & omnes Sancti. Supra diximus ab omnibus Scriptoribus Antverpiam Sacri Imperij Marchionatus Metropolim constitui, & haberi, de qua cum in descriptione Brabantiæ fusius egerimus, paucis tantummodo nonnulla illic a nobis ob loci angustiam prætermissa, hoc loco addemus. Principio de Senatu Populoque Antverpiensi, cujus magna cum cum Romanis affinitas. Trium enim Antverpiæ, ut apud Romanos, generum, ordinumque cives. *Senatorij* qui aliquando lecti in Senatum. Ex his *Patritij*, qui e vetusta nobilitate, aut Consulari aut Senatoria longa retro majorum serie noscibiles. Reliqui Equestris ordinis sunt : e quo solo post Patritios legi in Senatum possunt. *Equites* quibus merito hoc nomen tribuas, vulgo *Poorters* : a censu enim, ab opibus, ab honestiore negotiationis vitæque genere nomen gradumque sortiuntur. *Plebeij* per XXIIX nobiliora *Corpora*, vulgo *Ambachtem*, partiti, quæ singularibus præ reliquis prærogativis gaudent. *Consules* Antverpia duos habet : Hi, I Capita civium : II Senatus etiam capita : III Obstrictos sibi cives habent, IV Minores magistratus statuunt, non soli, sed e Senatus sententia. V Ius Senatum Populumque cogendi habent. VI Iuri dicundo *Consul Internus* præest, gubernacula Reipublicæ reliqua *Consul Externus* tenet. VII Coercent improbos, delicta puniunt. VIII Annalis dignitas. IX. Quo die creantur in manibus *Amanni* jurant, adstantibus quos Magistratui denuntiando Principes destinarunt. Primus *Consul* quem *Externum* vocant, quæ urbis administrationem tangunt, sedulo curat, præsidetque : alter quem *Internum* seu *Opidanum Consulem* dicunt, juri dicendo præest. Sunt & duo hujus urbis Præfecti : prior *Marchio*, alter *Amannus*. Marchionis munus est nomen deferre, crimina aut maleficia privata, publicave denuntiare, jus poscere (nullū dicere) datum exsequi ; & quidquid publicam quietem bonumque tangit, serio curare, *Amanni* curæ omnis privatarum civilium actionum disquisitio commissa est, facultasque Senatum super his conveniendi, jus poscendi, judicatum exsequendi. Unus item hic *Quæstor* seu *Præfectus ærarij* est, qui ærario præest, curam illius gerit, pecuniam publice & privatim erogat, in tabulas accepti & expensi refert. Tres tamen sunt quibus ad triennium omnis ærarij hic administratio credita : inter quos ille primus, duo reliqui e civium numero sunt. *Ædiles* hic tres. *Senatorij* duo, & a Senatu dati, tertius a *Principe* Quatuor deinde additi e populo, qui de corruptæ potissimum rei vitio cognoscerent. Extra hos sunt hic *Ædiles sacri*, quibus Divorum Templa concredita. Duo in *Æde summa*, in *D. Iacobi* duo, in reliquis *Parochijs* singulis unus, Senatorij omnes ijque perpetui, nisi quod in Æde summa sint annales. His in Ecclesijs singulis junguntur e populo *Ædiles* quatuor. Præter hos, duodecim *Ædiles* qui dixerit, non aberraverit, Senatorios omnes, qui *Xenodochio, Beginasio, D. Iuliani* Hospitali *Leprosorum* cœtui. *Infirmariæ, Cæruleis Fratribus*, bini singulis præsunt. Annuusque hic magistratus est, & sortito obvenit e duodecim Senatoribus ætate munereque primis. Sex *Senatores*, delectu in *Senatum* posteriores, qui incendijs arcendis præsunt, *Triumviri* nocturni dici possunt. Sunt *Magistri Monetales*, qui universim imperant. Sunt *Zygostatæ*, quos *Wardeyns* vocant: sunt metallorum *Exploratores*, vulgo *Assayeurs*. Sunt *Præfecti Monetales*, qui cudendæ præsunt monetæ. Hi cruda adhuc & informia excipiunt metalla, reddunt cusa. Nec aberraverit qui Patritios ac Senatorios dixerit. Nam reliqui fere e populo sunt, qui metallis flandis, feriundis operam locant. Habentque hi Senatum suum annalem, duos Prætoriâ quadam potestate, septem tamquam *Iudices* juratos. Adhæc prætoriâ quadam potestate præsunt Antverpiæ *Consules* duo, & e reliquâ nobilitate duo, militaribus contubernijs, quæ *Gildas* vocant. *Præfectus* autem, qui hic cohortibus summâ potestate præest, *Consul Externus* est: cui additus a Senatu Senator unus. *Tribuni Vigilum* quinque sunt, vulgo *Wacht-meesters* dicti. *Curatores* quatuordecim Regionum, in quas urbs tota cum vicino pomerio divisa, videmus : & in singulis Regionibus duos tresve e Senatorio ordine, annuosque; delectu tamen Senatorio, non sortito præpositos. Duo item singulis vicis e populo præpositi sunt, vulgo *Wyck-meesters*, suntque annales. Varij hic scribæ, & ad varia munia translati, *Quæstorius* unus, *Ædilitius* unus, *Pupillaris* unus, *Pacis* unus, *Pannarius* unus. Inter Scribas, *Greffarios* & *Secretarios* urbis numero, quorum magna dignatio. Sunt vero in hac Republicâ *Greffarij* quatuor, *Secretarij* totidem; illis Scribæ sex, his duodecim assignati. Sunt & *Duum-viri*, vulgo *Commis* & *Contrerouleur*, quibus fora, mœnia, vici, pontes, aquæductus, similiaque urbis loca demandata. *Pensionarij* item dignitate Senatoribus proximi, duo, qui Senatui a consilijs sunt, perennesque apud Principes, Exterosque, publicæ voluntatis interpretes, ac quasi perpetua quadam memoriæ ac dispositionum in Republicâ scrinia. Extra hos, varios in hac Republicâ Senatorij Ordinis invenio, qui aut varia obeunt in urbe munia, aut juri dicendo, non in tribunali de more summi Magistratus, sed in subsellijs considentes, præsunt. Ex his Senatorij duo, vulgo *Hoofimannen vande Poorterije*, capita nimirum *Equestris Ordinis*. Senatorijs his, duo Equestris Ordinis junguntur, par nomen sortiti. Duo etiam *Pannariæ Curiæ* Senatorij *Curiones Guldekens* : quibus juncti ex equestri ordine duo, *Wardeyns* dicti. Horum munus inquirere, denuntiare, jus poscere, lege agere, exsequi quidquid rite judicio dictum decretumque fuerit. Iuri vero dicendo præsunt Senatorij duo, delectique a *Senatu* ex *equestri Ordine*, Seniores sex, *Oudermans*. Fuit cum omnis horum delectus a Principe, nunc a Senatus voluntate pendet. Sunt & alia munera & officia urbis hujus celeberrimæ, de quibus loci angustia prohibitus, latius agere prohibeor, itaque ad Frisiam Occidentalem transeo,

FRISIA OCCIDENTALIS.

TERRITORIVM GROENINGENSE, ET FRISIA ORIENTALIS SIVE COMITATVS EMDANVS.

Frisia Occidentalis.

Regio & unde dicta.

FRisia sequitur, cui unde nomen, varie disputant Scriptores. Nonnulli a *Phrygia* genitali patria eam denominatam putant : alij a gelu extremo, quo ditio rigeat, nomen derivant. Abbas Spanheymus auctoritate Hunibaldi, teterrimi historicæ veritatis corruptoris, a *Friso* Clo dionis Criniti Francorum Regis filio *Frisios* nomen accepisse fabulatur : quasi non multis ante seculis Plinius ac Tacitus eo nomine eos noverint. Eruditissimus Iunius ad libertatem, cujus studio semper flagrarunt, nominis fontes referendos existimat. Memoriæ prodit Munsterus, & alij quidam, *Frisiæ* quomdam multo ampliores fuisse limites, eamque longissimo spatio ab Hollandis in Danos usque secundum Oceanum per L haud minus milliaria Germanica se porrexisse. At nunc sola plaga quæ mare inter Australe ad Occasum, & Iadam fluvium ad Ortum, situm obtinet *Frisia nominatur*. Eaque tripartita est nempe *Frisia Occidua*, seu Westfrisia, *Groningana regio* & *Frisia Orientalis*, quæ hac Tabula nobis exhibentur. Primo loco sese offert *Frisia Occidentalis*, a positu Orbis sic hodie vulgo nuncupata, quæ *Frisiæ* nomen quasi proprium sibi antiquissimo jure vendicat, semperque præstantior fuit habita.

Frisiæ Occidentalis Situs.

Ea a Meridie Sinu amplissimo, quem Australe mare vocant tota alluitur, post Cuneram initium hodie Meridionale capiens, inde secundū littus in Septemtrionem modice primum flexa, ubi Stellingwerficus ager, mox velut in Hollandiam excursurus recta in Occidentem longo spatio porrigitur, occursuque Hollandicæ oræ similiter prominentis, æstuaria Flevi ab Austrino Sinu quasi secludit. In hujus prominentis oræ promontorio extremo Stavera est, unde brevissimus in Hollandiæ littora ad Enchusam & Medenblicum trajectus, non amplius binis milliaribus patens. A Stavera in Ortum oblique & leniter reflexa, ubi Hindelopam primum, deinde Worcumum Opidum in ora habet : mox in Septemtrionem se vertit per tria milliaria magna, donec paullo supra Harlingam ascenderit : inde rursum secundum littus vadosi maris longissimo tractu ad septem ingentia milliaria, quod fere regionis maximum latus est in Ortum æstivum primum porrigitur, quousque exiguam sane insulam Bancam prætererit, deinde in Meridiem, tum rursus in Orientem se recipit, æstuarioque Lavicæ flato & profundo, ac rivo qui in æstuarium influit, a reliqua quæ sequitur Frisiæ parte dispescitur. Sic sinuose descendens, tandem per terminum Australem in Occidentem ad Cuneram revertitur, Drentiæ & alijs Diocœseos Ultrajectinæ provincijs eo latere cohærens. Regio hæc universa quadratæ pene figuræ, ad VIII Milliaria magna longitudine patet, pari fere latitudine. Aer ejus utcumque salubris est, nisi quantum paludum exhalatione inficitur, quanquam & id labis ventorum beneficio expurgatur.

Cœli temperies. Soli qualitas.

Tota regio plana & aperta est, atque in universum fere solo depressiore : limoso, qua littoribus proxima ; arenoso ac palustri, introrsum vergens. Vbi limus tenet adeo depressa est, us multis locis aqua modico æstu affluente sit humilior, alibi pari cum aqua superficie, nonnusquam etiam paullo altiore. Itaque gravi impendio & labore excitatis in ora permagnis e terra aggeribus, cingere se ac munire contra influxum maris ac fluminum cogitur. Nec sic quidem a fluctibus satis tuta, & ab inundationibus immunis, Cum Oceanus a Septemtrione aut Coro tempestatibus motus, adeo sæpe intumescat, ut aggeres illos interdum perrumpat, interdum etiam transcendat, omnemque regionem illam pascuam brevi momento navigabilem efficiat, magna plerumque cum hominum & pecudum pernicie. Quod cum fit, sola opida atque vici, qui editioribus tumulis positi sunt, locaque alia celsiora ex aquis insularum instar eminere videntur. Quo tam ingenti malo si careret hæc regio, inter felicissimas terrarum Europæ Frisia numerari merito posset.

Fertilitas.

Etenim tam pinguis argilla totus ager obductus est, ut nihil eo vel ad pascua, vel ad sementem possit haberi huberius, ac sumen quoddam terræ dici queat. Et qua pascuus quidem est, (in quem usum ob inundationes fere habetur) non hubere tantum copia gramen, trifolio multo mixtum, producit, sed virtute etiam præ regionibus alijs ad saginanda pecora, avenæ vel hordei instar, præcipua ac singulari.

Animalium varietas.

Hinc felix ille & copiosus armentorum proventus, illa ingentia & obesa luxuriantium Boum corpora, quæ ut admirationi spectantibus sunt, ita non solum Frisiam opima & delicata carne pascunt, sed regiones etiam vicinas : Hinc soboles illa generosorum Equorum, qui non Germaniam tantum replent, sed per majorem etiam Europæ partem in pretio sunt, & voluptatem principibus viris præstant : Hinc lactis incredibilis illa copia, quo bis quotidie vaccarum ingentia distenduntur ubera, hinc illa butyri & casei inde confecti vis, quæ expleta vicinia in longinquas etiam regiones exportatur. Hinc & Ovium fœcundi greges ; hinc præstans virtute & specie illud mel ἀνθῶν quod virgineum vocant, ex trifolij flore collectum, quod melli Attico non impar esse, & saccharum æmulari videtur : tanti candoris, ac spissitudinis, viriumque est. Iam vero qua parte aratur ager idem & seritur, tanto cum fœnore reddit quod accepit, ut mediocribus annis impleat plerumque spē avari agricolæ, fœlicibus etiam sæpe superet. Vnde extitit illa totius regionis pulchritudo & nitor, qui exteris omnibus admirationi est. Fodit etiam palustribus in locis terram bituminosam Frisia, laterum forma, atque ad solem deficcat, & lignorum vice in focis, alijsque faciendis ignibus commode utitur. Nec ipsa solum utitur, sed magno quoque pretio vicinis, quibus præter Boum stercora, quod urant, nihil est, vendit. Ferarum noxiarum, Leonum, Vrsorum, Luporum, Aprorum nullum illic genus : Cervi, Damæ, Capreæ in nemoribus sunt quidem, sed numero non magno, nec desiderant valde incolæ : propterea quod Boum & Equorum armentis magis delectentur. Absunt & Capra-

BIBLIOTECA DIGITAL HISPÁNICA BIBLIOTECA NACIONAL DE ESPAÑA
http://bdh-rd.bne.es/viewer.vm?id=0000000120&page=1

Günter Schilder, Monumenta Cartographica Neerlandica Vol.VII,2003,map 15.11;
Rijke, de: Frisia Dominium 2006, 24.3., S.178ff

Kaerius-Ausgabe von 1622 mit französischem Rückentext!

Nieuwe beschrijvige van oost en west Vrieslant door Davidt Fabricio van Esentz soe wel voor water als te lande nerstelijck beschreven = Nova descriptio orientalis et occidentalis Frisiae, cum vicinis mari terra que limitibus per Davidem Fabricium Esensem accurate expressa Petrus Kaerius exc.
1 Karte : Kupferstich ; 36 x 48 cm
Aus:
La Germanie inférieure de Petrus Keerius : c'est à dire nouvelles et exactes cartes géographiques des XVII provinces dicelle
Amstelodami [Amsterdam] : Impensis P. Kaerii, 1622.



https://www.loc.gov/resource/g6001km.gct00202/?sp=67&r=-0.541,-0.004,2.081,0.778,0



https://www.loc.gov/resource/g6001km.gct00202/?sp=5&r=-1.63,0.004,4.26,1.592,0

Nous Philippe, par la grace de Dieu Prince d'Efpaigne, de l'une & l'autre Sicile, de Hierufalem, &c. Archiduc d'Auftriche, Duc de Bourgoigne, & de Brabant, Comte de Habfbourg, de Flandres, &c. Promettons que nous venans à la fucceffion de ceft eftat, nous garderons & ferons garder fermes, & ftables, les raifons & droicts de la Saincte Eglife, comme auffi nous en uferons à l'endroict de la ville d'Anvers, & du Marquifat du Saint Empire: leur gardant, & confervant en general leurs ftatuts, privileges, libelles, executions & franchifes, & tous les droicts, & ufages anciens, & modernes, & enfemble les privileges accordez pour noftre joyeufe entrée, & par nous aufdicts Eftats de Brabant; fans excepter chofe quelle que ce foit; & fans fouffrir, ny faire que jamais on y contrevienne en forte aucune, ny en tout ny en partie; ains ferons tout ce qu'un bon & legitime Seigneur & Prince, doibt faire, & de quoy il eft obligé à fa ville d'Anvers, au Marquifat du Saint Empire de Rome, & à tous fes bons & loyaux fubjets, les habitans d'icelle: & ainfi nous ayde Dieu & fes Saints nous foient propices & favorables. Les Magiftrats auffi de la Cité feirent le ferment de fidelité au Prince en cette forte.

Nous Bourguemaiftres, Efchevins & Eftat d'Anvers, jurons & promettons au tref-illuftre Prince d'Efpaigne, de l'une & l'autre Sicile, de Hierufalem &c. Archiduc d'Auftriche, Duc de Bourgoigne & de Brabant, Comte de Habfbourg, de Flandres &c. noftre futur & affeuré Seigneur icy prefent comme Duc de Brabant, & Marquis du Saint Empire de Rome, de luy eftre fidelles & loyaux, & de faire tout ce que bons & devots fubiets font obligez de faire à leur vray droicturier, & legitime Prince, & ainfi nous ayde Dieu, & tous fes Saints. Nous avons dit cy deffus que tous autheurs accordent en cecy, que la ville d'Anvers eft la Metropolitaine du Marquifat du Saint Empire, de laquelle d'autant que nous avons parlé copieufement en la defcription de Brabant, adjouterons icy tant feulement brievement quelques chofes que nous avons là omis à caufe de l'eftroit lieu: à fcavoir comment cette noble Cité eft regie & gouvernee. En premier lieu Anvers a pour fon Seigneur & Prince le Duc de Brabant, comme Marquis du Saint Empire, mais avec tels & fi grands privileges, qu'elle fe regit, maintient, police & gouverne de foy mefme, prefque comme cité libre, & une Republique & franche Seigneurie. Or le Gouvernement d'Anvers eft departy en IV Membres: Le premier peut eftre dit en François *La Nouvelle Seigneurie*, comprenant en foy le Souverain Magiftrat, de Bourgmaiftres, Efchevins Threforiers & Receveurs. Le fecond membre *La vieille Seigneurie*, embraffant tous ceux qui ont efté Bourgmaiftres, ou Efchevins, & ceux qui encore prefentement adminiftrent les moindres dignitez. Le tiers eft appellé *La Bourgeoifie*, laquelle confifte en vingt & fix Capitaines des citoyens des treize cartiers de la ville, avec quatre Gentils-hommes, Chefs d'iceux, lefquels on appelle **Hooft-mannen**. Le quatriefme porte le nom de membre des *Doyens*, defquels y en a 54 à Anvers, eftans Chefs des meftiers d'icelle ville. Et de tous ces quatre membres eft compofé le corps & l'eftat de cette ville. Or les Magiftrats d'Anvers font creez & efleus tous les ans, & ordinairement au mois de May, & cela en la maniere qui s'enfuit. La Seigneurie prefente nomme neuf Gentils-hommes, & 9 autres font nommez par les Capitaines des ruës, qui font au nombre de 18. A cecy l'on adjoufte la Seigneurie qui eft alors en authorité, qui peut aller jufqu'à pareil nombre de 18, fi bien qu'ils font en tout 39 qui afpirent à la future Seigneurie. Tous ces noms font envoyez au Prince, qui en eflit 18, & ceux font appellez *Efchevins*, qui ont authorité d'eflire deux Bourgsmaiftres, qui font autant que deux Confuls, dont l'un traite avec le Prince, ou les autres Eftats les affaires de fon pays: & l'autre qui demeure dans la ville, a le foin du gouvernement, donnant audience aux Bourgeois & aux Eftrangers. De forte que le Magiftrat de la ville d'Anvers confifte en deux Bourgmaiftres, & XVIII Efchevins, entre ceux là compris le Bourgmaiftre de dedans, qui auffi eft Efchevin. Iceluy a grande authorité tant aux chofes civiles que criminelles. Mais pour l'execution de la juftice, il y a deux Lieutenans du Prince, l'un pour le criminel, qu'ils nomment *Scultet*, l'autre pour le civil appellé **Amman**, qui font des charges que le Prince donne, & ceux-ci precedent tous les autres. L'Office du *Scultet* eft de faire prendre les delinquants, en demander juftice au Souverain Magiftrat, & executer apres les fentences qui en refultent. L'Office de l'*Amman* eft d'ouyr les caufes civiles, demander aux Seigneurs qu'ils expedient, & facent juftice, & donnent les fentences aux defpens de ceux qui plaident. Ce mefme Magiftrat fouverain eflit fans intervention du Prince, ni de fes Commiffaires, quelques Magiftrats inferieurs, & entre les autres deux threforiers nobles de la nomination du peuple, & un Receveur du peuple, à la nomination des Nobles, & ces officiers exigent, & depenfent les deniers du public par ordonnance du fufdit fouverain Magiftrat. En Anvers y a encore deux *Penfionnaires*, qui affiftent & donnent confeil aux Seigneurs de la ville: quatre *Greffiers*, qui efcrivent, & fignent toutes les fentences & actes faicts en jugement civil: efcrivent ez regiftres publics les demandes des parties pourfuivantes & litigantes: gardent les facs des procedures. & ont le foin des requeftes & autres chofes: quatre *Secretaires*, lefquels, en l'abfence des Penfionnaires, font quafi le mefme office qu'eux; & d'avantage ils ont le petit feau en main: font les inftrumens & contracts des venditions, & femblables; & c'eft à eux de figner les actes faicts en jugement, & caufes criminelles. Le mefme Magiftrat premier cree encore les Confeillers populaires, qui font au nombre de XII, tous du nombre des Doyens des meftiers, les plus idoines, capables, & mieux qualifiez, qu'il peut trouver. Ces Cõfeillers vont au Confeil, comme les autres Seigneurs, efcoutent les requeftes des fupplians, & en dient leur advis. Il cree auffi le *Magiftrat de la Halle*, qui confifte en deux Doyens, deux Gardiens, & huict **Oudemans**. Devant lequel font deduites les caufes, & vuidez les proces qui s'efmeuvent pour les laines, & toute chofe faite de laine, ou qui en depend. Ces Seigneurs creent encore deux Procureurs, qu'il nomment **Ceurmeefters**. La charge principale defquels confifte en ce, qu'ils ont le foin des vivres, & pourvoyent à ce que le pain foit vendu avec jufte poids: & le vin & la bierre, à honnefte pris & raifonnable: & que la chair & autres vivres foient fraifches & loyales. C'eft encore aux Seigneurs, de creer IV Iuges pour les faicts & caufes des Pupilles, qui font appellez les Maiftres des Orphelins, pource qu'ils en ont l'entiere protection & tutelle: & IV juges pour accorder & appointer ceux qui ont querelle enfemble, & pour ce les nomme l'on *Les Pacifiques*: On faict encor & choifir chacun an deux *Aumofniers*, pour rafrefchir le nombre de quatre, lefquels ordinairement exercent cette charge: lefquels tref-diligemment, & de bon cœur vont tous les jours aumofner par les Eglifes & autres lieux publics; & tout ce qu'ils recueillent des aumofnes des bonnes gens le diftribuent aux pauvres. C'eft encor au Souverain Magiftrat de creer en chafcun cartier de la ville pour 2 ans enfuyvants, 2 Capitaines, qu'ils appellent **Wyckmeefters**, avec IV Gentils-hommes pour leurs Chefs, & autres, que pour eviter longueur je paffe foubs filence, en paffant outre à la Frife.

LA FRISE OCCIDENTALE; LE TERRITOIRE DE GROENINGHEN, ET LA FRISE ORIENTALE, OV LE COMTÉ D'EMBDEN.

La Frife Occidentale.

LE Pays de Frife, eft ainfi appellé, felon aucuns, de Phrygie pays de leur naiffance; felon d'autres de la gelee, qui eft grande en ce pays. l'Abbe de Spanheym foubs l'authorité de Hunibald, vilain falfificateur de la verité des hiftoires, tire le nom de Frifus, ou Frifon, fils de Clodion le Chevelu Roy des Francs: comme fi Pline & Tacite ne les euffent cognus par ce nom, tant de fiecles auparavant. D'autres y a il qui efcrivent (tant font les hommes defireux d'ennoblir leur patrie) que Frifius fils d'Alan, frere de Mefa, Neveu de Sem fils de Noë, donna le nom à cette Province; & que les Frifons le communiquerent aux Phrygiens fe tenans en Afie. Cependant lors que nous confiderons, qu'il y a des autheurs qui revoquent en doute, fi les Romains font point defcendus des Troyens, quoy que fi grand nombre de graves Hiftoriens, & autres le tiennent pour tout refolu: cela nous fait, non feulement doubter, ains encor rire: & a efté efcrit par aucuns fur l'antiquité, & fource tant de ces pays, que d'autres: lefquels ont eu telle faute de bons efcrivains, que de la plus-part on n'en peut rien tirer, que comme en divinant: ainfi que fait Gorop Becan. Adrien le Ieune rapporte leur nom à la liberté, à laquelle ils ont toufiours efté affectionnez. Pline appelle partie des Frifons *Chauces* grands, & petits: Ptolomee leur donne tiltre de *Frifons*: & Tacite grave, & louable autheur, & qui a recerché de pres la Germanie, efcrit que les *Frifons* font Allemans naturels & peuples d'outre le Rhin. Le Prefident Viglius, s'accordant avec les bons autheurs, difoit à Guicciardin, que les Frifons, fur tout peuple de Germanie, retiennent leur ancienne appellation, & pource font ils nommez *Aborigines*, ou Originaires du lieu, fe tenans en leur ancien & premier fiege, & ayans le nom qu'ils eurent dez le commencement. Et de fait, ce vocable eft de grande antiquité; & bien que quelque fois il foit changé par les autheurs à d'autres, & qu'ilz ayent pris un nom pour autre des voifins; fi eftce que toufiours celuy de Frifons leur eft demeuré. Munfter, & autres tefmoignent, que le pays de Frife fut jadis un Royaume ayant fon eftenduë fous divers noms des bouches du Rhin, le long des rivages de la Mer, jufques à la Peninfule & Cherfonefe des Cimbres, qu'à prefent on appelle Dannemarcke citerieure. Mais maintenant cette region feule eft appellee *Frife*, laquelle eft affife entre la Zuyderzee vers l'Occident, & le fleuve Iada vers l'Orient. Et icelle comprend trois parties, à fçavoir *La Frife Occidentale, ou Weftfrife, le Pays de Groeninghen*, & la *Frife Orientale*, lefquelles nous font reprefentees en cette Table. *La Frife Occidentale*, ou *Weftfrife* fe prefente en premier lieu, ainfi appellee pour le fit qu'elle prend, laquelle dez le temps ancien (ainfi que dict eft) a toufiours eu fon nom de Frife, & a efté la plus fameufe, prifee & refpectee. Nous ne pretendons parler icy de la region, qui luy eft à l'oppofite, jadis & encore à prefent appellee Weftfrife, où font les belles villes de Horne, Einchufen, Edam & autres, qui font maintenant purement de la contribution & finaiges de Hollande; joint qu'elle eft foubs le gouvernement de ladite Hollande, feparee de celuy de Frife, non moins que eft feparee du grand Sein & Goulphe de Zuyderzee, l'une & l'autre Province. Cette Frife Occidentale a pour fes limites du Septentrion, & du Couchant la Mer Oceane, qui l'arroufe; au Midy luy gift en partie, la Zuyderzee, & par le refte, le pays d'Over-Iffel, & au Levant la Frife Orientale, & pour la plus part elle eft lavee du fleuve Ems qui la fepare du pays de Weftphalie. L'air y eft aucunement falubre, tant qu'il n'eft infecté par les exhalations des marefcages, ores que cette tafche s'en aille & evapore par la faveur des vents. Le pays eft tout en planure, plein d'eaux & marefcages: fi que la quantité d'eaux la rend peu feconde en grains. Car les desbords & inondations d'eaux annuelles, lefquelles outre ce qu'elles haftent leur venue, font tardives à retourner, eftoufferoyent la femence. Ce pays eft fi bas, principalement vers la mer, que depuis le commencement d'Automne jufqu'au Printemps, il eft prefque toufiours couvert d'eau, à caufe dequoy l'on y voit les villes & villages en des lieux relevez & environnez de bonnes levees, & deffences: fi bien que c'eft merveille de veoir au Printemps une fi grande eftenduë de pays couverte tellement d'eau, qu'il femble que ce foit une mer: & toutefois les villes & villages font defcouverts, & maintenuz par l'art & l'induftrie des hommes: fi bien qu'on peut dire qu'une partie de l'an, on y laboure, & l'autre on y navigue & meine l'aviron. Le froid empefche que le Vin n'y croift point, & pource les Frifons en recouvrent d'Alemaigne, de France, & d'Efpaigne pour leur provifion. La plus part de ce pays a faute de bois, & par ainfi font cõtraints s'ils veulent baftir, de recouvrer d'ailleurs les matieres pour la Charpenterie, voire & pour leur chauffage. Quand aux forefts, ores qu'il en aye quelque part, la quantité de bois toutefois n'en eft telle qu'elle puiffe fatisfaire, au veu & defir de Martial & Flaccus, pour entretenir un feu dreffé d'une main liberale. Mais la prevoyante Mere Nature, a pourveu aux Frifons comme auffi aux Hollandois d'un autre moyen, pour fuppleer à ce defaut de bruflage: voire mieux qu'à quelques Scythes, qu'on dit faire leur feu d'offements d'animaux,

Pays & Nom.

La Frife Occidentale.

Temperie de l'air.

Fertilité.

https://tile.loc.gov/image-services/iiif/service:gmd:gmd6m:g6001m:g6001km:gct00202:ca000066/full/pct:25/0/default.jpg

Seltene Visscher/Kaerius-Ausgabe von 1624/1634 mit französischem Rückentext!

Nieuwe beschrijvige van oost en west Vrieslant door Davidt Fabricio van Esentz soe wel voor water als te lande nerstelijck beschreven = Nova descriptio orientalis et occidentalis Frisiae, cum vicinis mari terra que limitibus per Davidem Fabricium Esensem accurate expressa
CIVisscher excu anno 1624 [1634?]
1 Karte : Kupferstich ; 36 x 48 cm



Sammlung Recke, sonst nicht nachweisbar!

Literatur:
Günter Schilder, Monumenta Cartographica Neerlandica Vol.VII, 2003, map 15.11
Rijke, de: Frisia Dominium 2006, 24.3., S.178ff

Diese sehr seltene Karte erschien im Atlas
Belgium sive Germania Inferior continens provincias singulares septemdecim iuxta artem Geographicam perfectissime descripta, variisque regionum partibus distinctis tabulis aucta per N. J. Piscatorem. Anno 1634. **(Koeman Vis 1A).**
Der Atlas ist sehr selten und manchmal ist die Karte von Ost- und Westfriesland durch die neue Karte von Visscher/Goos ersetzt worden!

Nieuwe beschrijvige van oost en west Vrieslant door Davidt Fabricio van Esentz soe wel voor water als te lande nerstelijck beschreven = Nova descriptio orientalis et occidentalis Frisiae, cum vicinis mari terra que limitibus per Davidem Fabricium Esensem accurate expressa
CIVisscher excu anno 1624 [1634?]
1 Karte : Kupferstich ; 36 x 48 cm



Privatsammlung Niederlande
Anmerkungen:

Es gibt folgende Veränderungen gegenüber der Kaerius-Karte:

Rechts unten steht die Blattnummer 19
Über der Kartusche rechts unten steht die Adresse von Visscher
Die Bezeichnungen „de Hardenberger Heyde“ und „de Bourtang een groot moeras“ wurden hinzugefügt! Außerdem „Boutang Schans“ mit Festungs-Symbol, ebenso „Bellingwolder Schans“; der Dollart wurde im Süden bis Bellingwolde erweitert, dadurch auch ein Strahl der Windrose verkürzt; das „Hogebunder nieulandt“ wurde neu eingezeichnet, dadurch musste „Dunenbroeck“ verschoben werden.

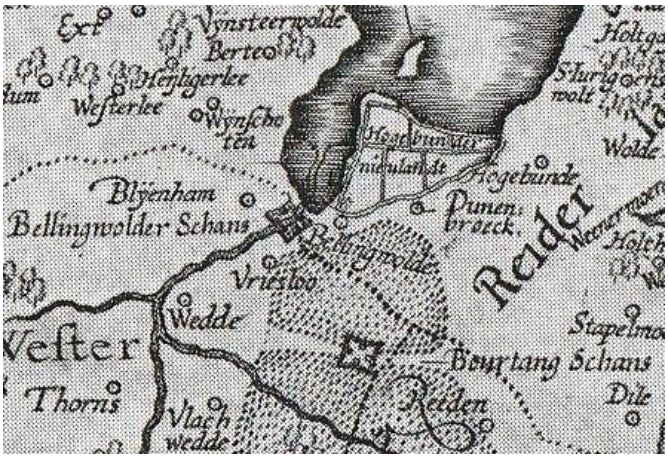

Nieuwe beschrijvinge van Oost en West Vrieslant door Davidt Fabricio van Esentz soe wel voor water als te lande neerstelyck beschreven = Nova descriptio Orientalis et Occidentalis Frisiae, cum vicinis mari terraque limitibus per Davidem Fabricium Esensem accurate expressa. Theodorus Galleus excudit
Antverpiae [Antwerpen] [vor 1628]
1 Karte 37 x 48,5 cm



Groninger Archieven

https://www.beeldbankgroningen.nl/beelden/detail/318d7d26-ec9c-ce8f-a995-58a4ec854d2f/media/33d06a52-74e2-2f86-5b2e-e6ed1d92301b?mode=detail&view=horizontal&q=Theodorus%20Galleus&rows=1&page=1

Rijke, de: Frisia Dominium 2006, 35.2., S.207ff

Nieuwe beschrijvinge van Oost en West Vrieslant door Davidt Fabricio van Esentz soe wel voor water als te lande neerstelyck beschreven = Nova descriptio Orientalis et Occidentalis Frisiae, cum vicinis mari terraque limitibus per Davidem Fabricium Esensem accurate expressa. Ioannes Galleus excudit
Antuerpiae Ioannes Galleus excudit 1666
1 Karte, Kupferstich, 37 x 48,5 cm
Titel oberhalb des Kartenbildes:
Accurata delineatio Groningae, Frisiae et comitatus Embdensis



BNF Bibl. Du Roy, Pf.88 (35)

Rijke, de: Frisia Dominium 2006, 35.3., S.207ff Abbildung S. 209

Nova descriptio Orientalis & [et] Occidentalis Frisiae, cum vicinis Mari Terra que Limitibus / per Davidem Fabricium Esensem accurate expressa.
Nieuwe beschrivinghe van Oost end West Vrieslandt door Davidt Fabricio van Esentz soo wel voor water als te lande neerstelyck beschreven anno 1610
Petrus Kaerius Excudit. Amstelodami **Abram Goos schulp.**
1 Karte, Kupferstich: 28 x 38,5 cm, Größe des Blattes: 44,5 x 57,8 cm
Anmerkung:
Äußerst seltene Karte mit dem Gebiet zwischen Ijsselmeer und Jadebusen/Wangerooge, von Vlieland nur die Ostküste eingezeichnet. 1. Zustand (von 3); es folgten 2 weitere bei C. J. Visscher. Den Stich der Karte besorgte allein Goos, die Randleisten wurden von Visscher geliefert, kenntlich an seinem Monogramm unten rechts. Die ausdrucksvollen und ungewöhnlich großen Abbildungen zeigen Emden, Franeker, Groningen und Leeuwarden**, „Graef Willem“ und „Graef Enno" sowie je 4 Trachtpaare und Volksszenen, darunter "Coophandel (&) Marcthandel".**



Groninger Archieven
https://www.beeldbankgroningen.nl/beelden/detail/926a9acb-8bce-a805-a828-7857278ee429/media/a7e2abd0-9f50-98ba-a979-644ba90dcbb5?mode=detail&view=horizontal&q=Goos&rows=1&page=25
Rijke, de: Frisia Dominium 2006, 27.1., S. 188-190



Nova descriptio Orientalis & [et] Occidentalis Frisiae, cum vicinis Mari Terra que Limitibus / per Davidem Fabricium Esensem accurate expressa. ….. beschreven anno 1628
CJVisscher Excudit. Abram Goos schulp.
1 Karte, Kupferstich: 28 x 38,5 cm, Größe des Blattes: 44,5 x 57,8 cm
Anmerkung: Die ausdrucksvollen und ungewöhnlich großen Abbildungen zeigen Emden, Franeker, Groningen und Leeuwarden**, „Graef Willem“ und „Graef Enno" sowie je 4 Trachtpaare und Volksszenen, darunter "Coophandel (&) Marcthandel".**



Abbildung: Privatsammlung, ehemals Atlas Iprensis
Günter Schilder, *Monumenta Cartographica Neerlandica* Vol. VI.; Nederlandse foliokaarten met decoratieve randen, 1604-60; Alphen aan den Rijn: Canaletto, 2000. ;
Rijke, de: Frisia Dominium 2006, Nr.27.2., S.188ff



Tabula Frisiæ, Groninghæ et Territory Embdensis nec non circumjacentium Regionum puta Transisalaniæ, Bethemiæ, Westphaliæ, et Oldenburgi , noviter summa cura et studio edita, á Nicolao Iohannide Piscatore . A° 1628
Abraham Goos Amstlodamensis Sculpsit



Groninger Archieven

https://www.beeldbankgroningen.nl/beelden/detail/13d5d11f-74e7-9cc7-5030-09346336d40d/media/aae9ffc1-8127-1266-2bd1-cab2e14cb0ac?mode=detail&view=horizontal&q=Tabula%20Frisi%C3%A6,%20Groningh%C3%A6%20et%20Territory%20Embdensis&rows=1&page=1

Tabula Frisiæ, Groninghæ et Territory Embdensis nec non circumjacentium Regionum puta Transisalaniæ, Bethemiæ, Westphaliæ, et Oldenburgi / novite summa cura et studio edita Nicolao Iohannide Piscatore ; Ao. 1633. Abraham Goos Amstlodamensis Sculpsit
Kupferstich ; 54 x 36 cm, Blattgr. 56 x 46 cm.
Bildleisten mit 4 Kostümbildern, 1 Stadtansicht und 12 Stadtplänen.



Swissbib Basel Bern;
SLUB Dresden

https://www.deutschefotothek.de/documents/obj/90017250

Günter Schilder, *Monumenta Cartographica Neerlandica* Vol. VI.; Nederlandse foliokaarten met decoratieve randen, 1604-60. Alphen aan den Rijn: Canaletto, 2000. ;
Rijke, de: Frisia Dominium 2006, Nr.36.2., S.211

Tabula Frisiæ, Groninghæ et Territory Embdensis nec non circumjacentium Regionum puta Transisalaniæ, Bethemiæ, Westphaliæ, et Oldenburgi / novite summa cura et studio edita Nicolao Iohannide Piscatore ; Abraham Goos Amstlodamensis Sculpsit 1642
Kupferstich ; 54 x 36 cm Blattgr. 56 x 46 cm.
Bildleisten mit 4 Kostümbildern, 1 Stadtansicht und 12 Stadtplänen.



Allard Pierson, University of Amsterdam

https://uvaerfgoed.nl//beeldbank/en/xview/?identifier=hdl:11245/3.1370

Günter Schilder, *Monumenta Cartographica Neerlandica* Vol. VI.; Nederlandse foliokaarten met decoratieve randen, 1604-60; Alphen aan den Rijn: Canaletto, 2000. ; Rijke, de: Frisia Dominium 2006, Nr.36.3., S.211ff

Tabula Frisiæ, Groninghæ et Territory Embdensis nec non circumjacentium Regionum puta Transisalaniæ, Bethemiæ, Westphaliæ, et Oldenburgi / novite summa cura et studio edita Nicolao Iohannide Piscatore ; Abraham Goos Amstlodamensis Sculpsit 1648
Kupferstich ; 54 x 36 cm Blattgr. 56 x 46 cm.
Bildleisten mit 4 Kostümbildern, 1 Stadtansicht und 12 Stadtplänen.



Günter Schilder, *Monumenta Cartographica Neerlandica* Vol. VI.; Nederlandse foliokaarten met decoratieve randen, 1604-60; Alphen aan den Rijn: Canaletto, 2000. ;
Rijke, de: Frisia Dominium 2006, Nr.36.4., S.211ff

Tabula Frisiæ, Groninghæ et Territory Embdensis nec non circumjacentium Regionum puta Transisalaniæ, Bethemiæ, Westphaliæ, et Oldenburgi / novite summa cura et studio edita Nicolao Iohannide Piscatore A° 1649 ; Abraham Goos Amstlodamensis Sculpsit
Kupferstich ; 54 x 36 cm Blattgr. 56 x 46 cm.
Bildleisten mit 4 Kostümbildern, 1 Stadtansicht und 12 Stadtplänen.



Groninger Archieven
https://www.beeldbankgroningen.nl/beelden/detail/ad035bd7-4ea9-ab11-85c8-202a6cef3ecd/media/52d5f912-dd93-ed96-792f-cb3127fed1e6?mode=detail&view=horizontal&q=Tabula%20Frisi%C3%A6,%20Groningh%C3%A6%20et%20Territory%20%201649&rows=1&page=2

Günter Schilder, *Monumenta Cartographica Neerlandica* Vol. VI.; Nederlandse foliokaarten met decoratieve randen, 1604-60; Alphen aan den Rijn: Canaletto, 2000. ;
Rijke, de: Frisia Dominium 2006, Nr.36.5., S.211ff





Tabula Frisiæ, Groninghæ et Territory Embdensis nec non circumjacentium Regionum puta Transisalaniæ, Bethemiæ, Westphaliæ, et Oldenburgi / novite summa cura et studio edita Nicolao Iohannide Piscatore ; Abraham Goos Amstlodamensis Sculpsit
Kupferstich ; 54 x 36 cm Blattgr. 56 x 46 cm.
Bildleisten mit 4 Kostümbildern, 1 Stadtansicht und 12 Stadtplänen.
Ohne Jahresangabe!



Groninger Archieven
https://www.beeldbankgroningen.nl/beelden/detail/f0d4365a-73e8-0769-322e-e2d406db8bd4/media/19b8354a-d908-6060-da5f-7844b2c52a35?mode=detail&view=horizontal&q=Tabula%20Frisiae&rows=1&page=12

Günter Schilder, *Monumenta Cartographica Neerlandica* Vol. VI.; Nederlandse foliokaarten met decoratieve randen, 1604-60; Alphen aan den Rijn: Canaletto, 2000. ;
Rijke, de: Frisia Dominium 2006, Nr.36.6., S.211ff



Tabula Frisiæ, Groninghæ et Territory Embdensis nec non circumjacentium Regionum puta Transisalaniæ, Bethemiæ, Westphaliæ, et Oldenburgi / novite summa cura et studio edita Nicolao Iohannide Piscatore ; Abraham Goos Amstlodamensis Sculpsit
Kupferstich ; 54 x 36 cm Blattgr. 56 x 46 cm.
Bildleisten mit 4 Kostümbildern, 1 Stadtansicht und 12 Stadtplänen.

ohne Jahr [ca.1650]
mit Zufügung von Ponterbrugge, Winschoter Zyl,

Keine Abbildung bekannt!





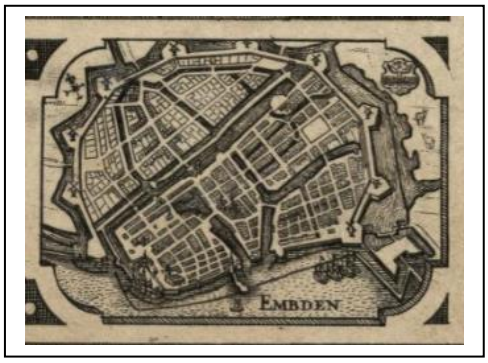

Günter Schilder, *Monumenta Cartographica Neerlandica* Vol. VI.; Nederlandse foliokaarten met decoratieve randen, 1604-60; Alphen aan den Rijn: Canaletto, 2000. ; Rijke, de: Frisia Dominium 2006, Nr.36.7., S.211ff

Tabula Frisiæ, Groninghæ et Territory Embdensis nec non circumjacentium Regionum puta Transisalaniæ, Bethemiæ, Westphaliæ, et Oldenburgi / novite summa cura et studio edita Nicolao Iohannide Piscatore ; Abraham Goos Amstlodamensis Sculpsit
Kupferstich ; 54 x 36 cm Blattgr. 56 x 46 cm.
Bildleisten mit 4 Kostümbildern, 1 Stadtansicht und 12 Stadtplänen.
Ohne Jahreszahl,
ohne Foxhol u. Sapmeer und ohne Ponterbrugge, Winschoter Zyl, aber mit Dyle und Dyler Schans!



Universiteitsbibliotheek Utrecht

https://dspace.library.uu.nl/handle/1874/348521

Datierung 1618 wohl falsch!

Eher zwischen 1649 und 1660!

Tabula Frisiæ, Groninghæ et Territory Embdensis nec non circumjacentium Regionum puta Transisalaniæ, Bethemiæ, Westphaliæ, et Oldenburgi / novite summa cura et studio edita Nicolao Iohannide Piscatore ; Abraham Goos Amstlodamensis Sculpsit
Kupferstich ; 54 x 36 cm Blattgr. 56 x 46 cm.
Bildleisten mit 4 Kostümbildern, 1 Stadtansicht und 12 Stadtplänen.
<u>Ohne Jahreszahl</u>
<u>mit Zufügung von Foxhol u. Sapmeer</u>



Groninger Archieven

https://www.beeldbankgroningen.nl/beelden/detail/30dcacb3-3ee5-74e4-421d-48a5b1ca3c29/media/f2e0991c-99be-f1bc-85f3-2dc75b693181?mode=detail&view=horizontal&q=Tabula%20Frisiae&rows=1&page=6

Günter Schilder, *Monumenta Cartographica Neerlandica* Vol. VI.; Nederlandse foliokaarten met decoratieve randen, 1604-60; Alphen aan den Rijn: Canaletto, 2000. ; Rijke, de: Frisia Dominium 2006, Nr.36.8., S.211ff





Tabula Frisiae, Groningae et territorii Emdensis nec non circumjacentium regionum puta Transisalaniae Benthemiae, Westphalae et Oldenburgi
[Amsterdam] : Ex Officina N. Viſscher, [nach 1652]
1 Karte : Kupferstich ; 42 x 54 cm
Ohne Bildleiste ca.1660 ohne Privileg



LB Oldenburg
Groninger Archieven

https://digital.lb-oldenburg.de/lbolmap/content/titleinfo/1220209

https://www.beeldbankgroningen.nl/beelden/detail/2cbaf67c-cea4-4c2c-2a7d-73b3e7fb93a8/media/61f0207a-989b-213d-2f46-2e26aa2e1dc2?mode=detail&view=horizontal&q=Tabula%20Frisi%C3%A6,%20Groning%C3%A6&rows=1&page=1

Günter Schilder, *Monumenta Cartographica Neerlandica* Vol. VI.; Nederlandse foliokaarten met decoratieve randen, 1604-60; Alphen aan den Rijn: Canaletto, 2000. ; Rijke, de: Frisia Dominium 2006, Nr.36.9., S.211ff

Tabula Frisiae, Groningae et territorii Emdensis nec non circumjacentium regionum puta Transisalaniae Benthemiae, Westphalae et Oldenburgi
[Amsterdam] : Ex Officina N. Vißcher,
1 Karte : Kupferstich ; 42 x 54 cm

Ohne Bildleiste
nach 1677
mit Privileg



Groninger Archieven

https://www.beeldbankgroningen.nl/beelden/detail/497f95fc-94cf-5703-3502-7958c42d1ac1/media/26d2cc42-271e-16d8-593b-f9975dbd05c3?mode=detail&view=horizontal&q=Tabula%20Frisi%C3%A6,%20Groning%C3%A6&rows=1&page=5

Günter Schilder, *Monumenta Cartographica Neerlandica* Vol. VI.; Nederlandse foliokaarten met decoratieve randen, 1604-60; Alphen aan den Rijn: Canaletto, 2000. ;
Rijke, de: Frisia Dominium 2006, Nr.36.10., S.211ff

Tabula Frisiae, Groningae, et Territorii Emdensis nec non circumjacentium Regionum, puta Transisalaniae, Benthemiae, Westphaliae et Oldenburgi / Ex Officina N: Viβcher.
Nunc apud Petr: Schenk Iun:
1 Karte, 43 x 54 cm
Ohne Bildleiste
nach 1677
mit Privileg



Kartensammlung Moll
Königliche Bibliothek Kopenhagen
David Rumsey Collection

https://mapy.mzk.cz/de/mzk03/001/047/257/2619268672/ und

http://www5.kb.dk/maps/kortsa/2012/jul/kortatlas/object61807/da/
https://www.davidrumsey.com/luna/servlet/detail/RUMSEY~8~1~301207~90072149

Günter Schilder, *Monumenta Cartographica Neerlandica* Vol. VI.; Nederlandse foliokaarten met decoratieve randen, 1604-60; Alphen aan den Rijn: Canaletto, 2000. ; Rijke, de: Frisia Dominium 2006, Nr.36.11., S.211ff

La Frise Orientale et Occidentale, l'Evéché d'Osnabruck partie de celui de Munster, les Comtés d'Oldenbourg, de Delmenhorst …Par Rizzi Zannoni. Paris: Chez Lattré, 1762. L. Legrand inv. et scul. N° 5
Atlas géographique et militaire ou Théatre de la Guerre presente en Allemagne
Rizzi-Zannoni, Giovanni Antonio B. [VerfasserIn]
Paris: Chez Lattré, 1762. - 12. - [4] Bl., [17] Doppelbl.

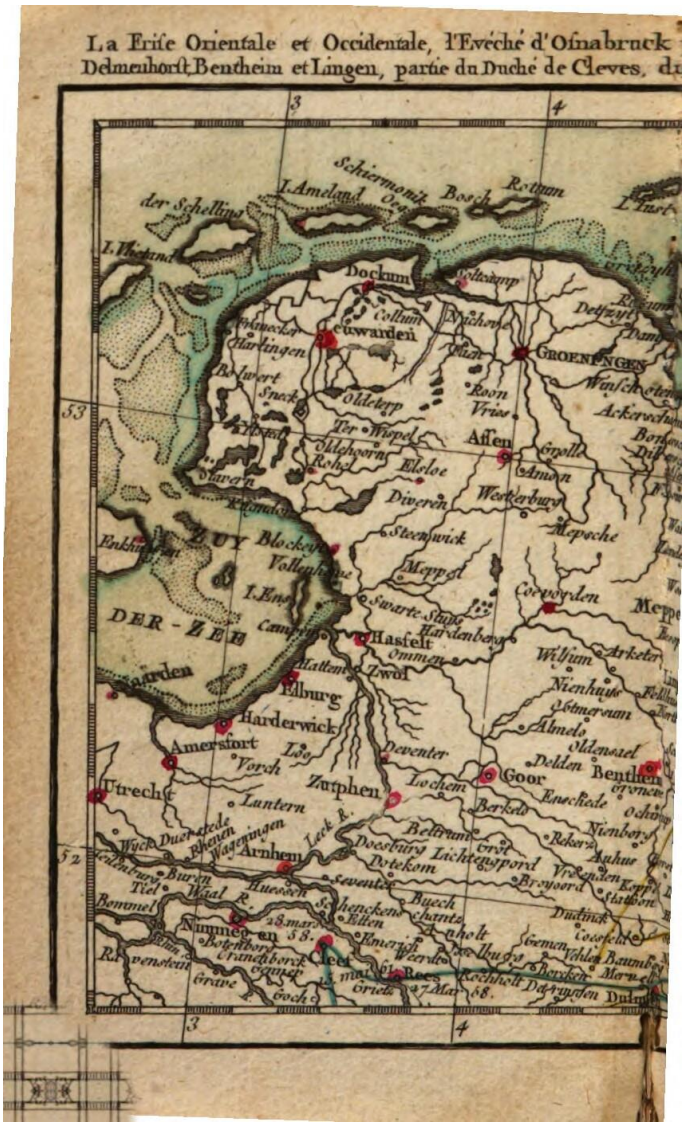
La Frise Orientale et Occidentale, l'Evéché d'Osnabruck
Delmenhorst, Bentheim et Lingen, partie du Duché de Cleves, d
Dockum
Leeuwarden
GROENINGEN
Oldeterp
Roon
Vries
Assen
Elsloe
Westerburg
Steenwick
Meppen
Coevorden
Hasselt
Zwol
Elburg
Harderwick
Amersfort
Deventer
Zutphen
Goor
Bentheim
Oldenzeel
Utrecht
Lantern
Arnhem
Doesburg
Dotekom
Nimmegen
Cleef
Grave
Gennep
Goch
Crieck
Rees
Emerick
Wesel
Buech
Enschede
Almelo
Nienhuis
Arkeveen
Wesperkill
Delden
Berkelo
Lochem
Beltrum
Lichtenvoord
Aalten
Dinxlo
Gemen
Ahaus
Coesfeld
Borkelo
Duisburg
Ruhrort
Niemborg
Bocholt
Wesel
Rees
Xanten
Calcar
Cleve
Goch
Gennep
Grave
Ravenstein
Bommel
Tiel
Waal R.
Lek R.
Rhenen
Wageningen
Wyck
Duerstede
Culemburg
Burch
Huesen
Sevenaer
Schenckenschans
Ellen
Emerick
Weerdt
Ulft
Doetinchem
Terborg
Aalten
Bocholt
Borkelo
Enschede
Oldenzeel
Delden
Goor
Almelo
Nienhuis
Arkeveen
Wesperkill
Ommen
Hardenberg
Coevorden
Meppen
Steenwick
Diverem
Westerburg
Amen
Grolle
Assen
Roon
Vries
Oldeterp
Ter Wisped
Oldehoorn
Roha
Elsloe
Snek
Harlingen
Leeuwarden
Collum
Dockum
Schiermonnik Oog
Rottum
Bosch
Ameland
der Schelling
I. Vlieland
DER - ZEE
BUY
Blocker
Vollenhove
Hasselt
Zwol
Elburg
Harderwick
Amersfort
Vorch
Utrecht
Lantern
Arnhem
Nimmegen
Cleef
Grave
Gennep
Goch
Crieck
Rees

La Frise Orientale et Occidentale, l'Evéché d'Osnabruck
Delmenhorst, Bentheim et Lingen, partie du Duché de Cleves, du

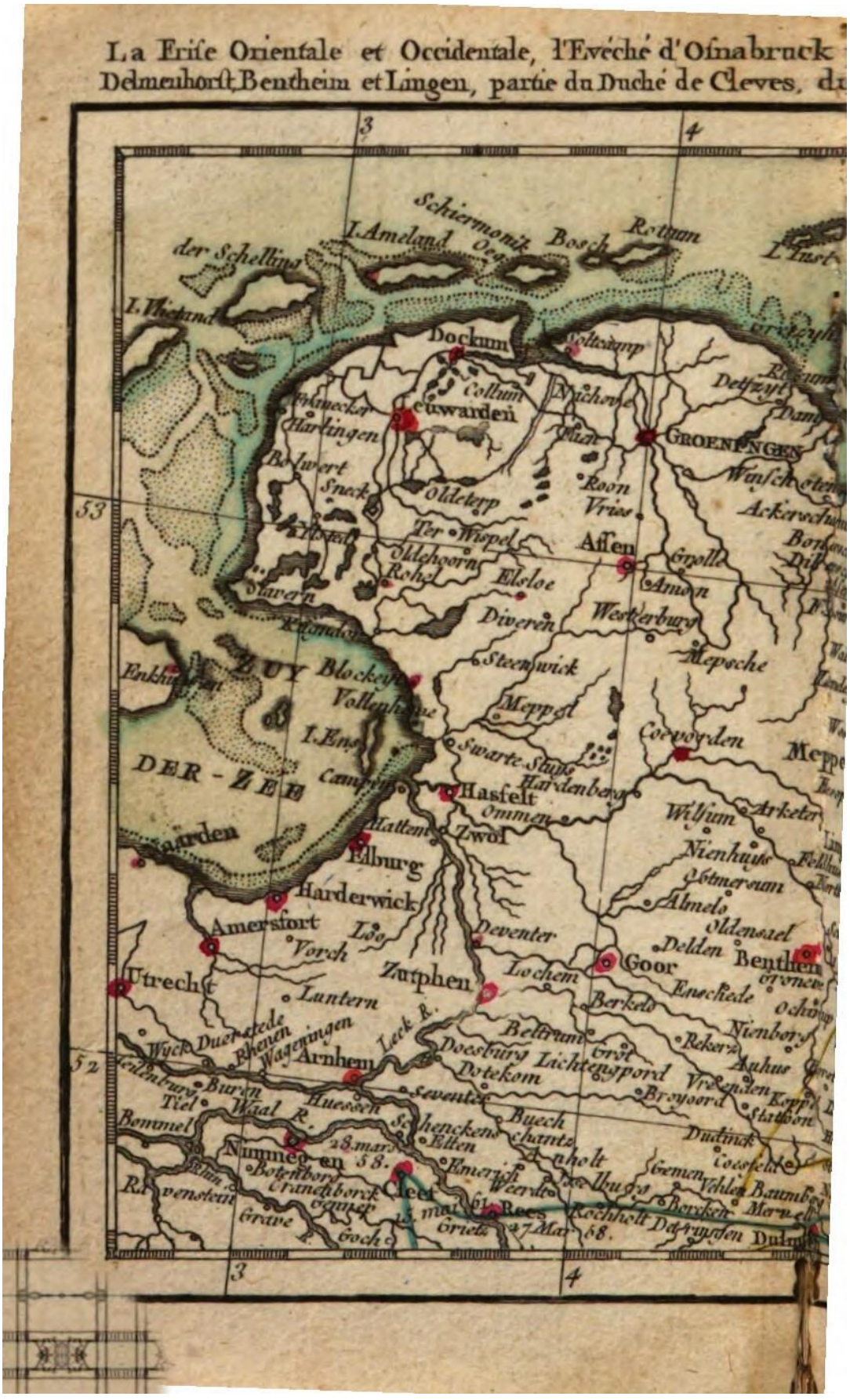

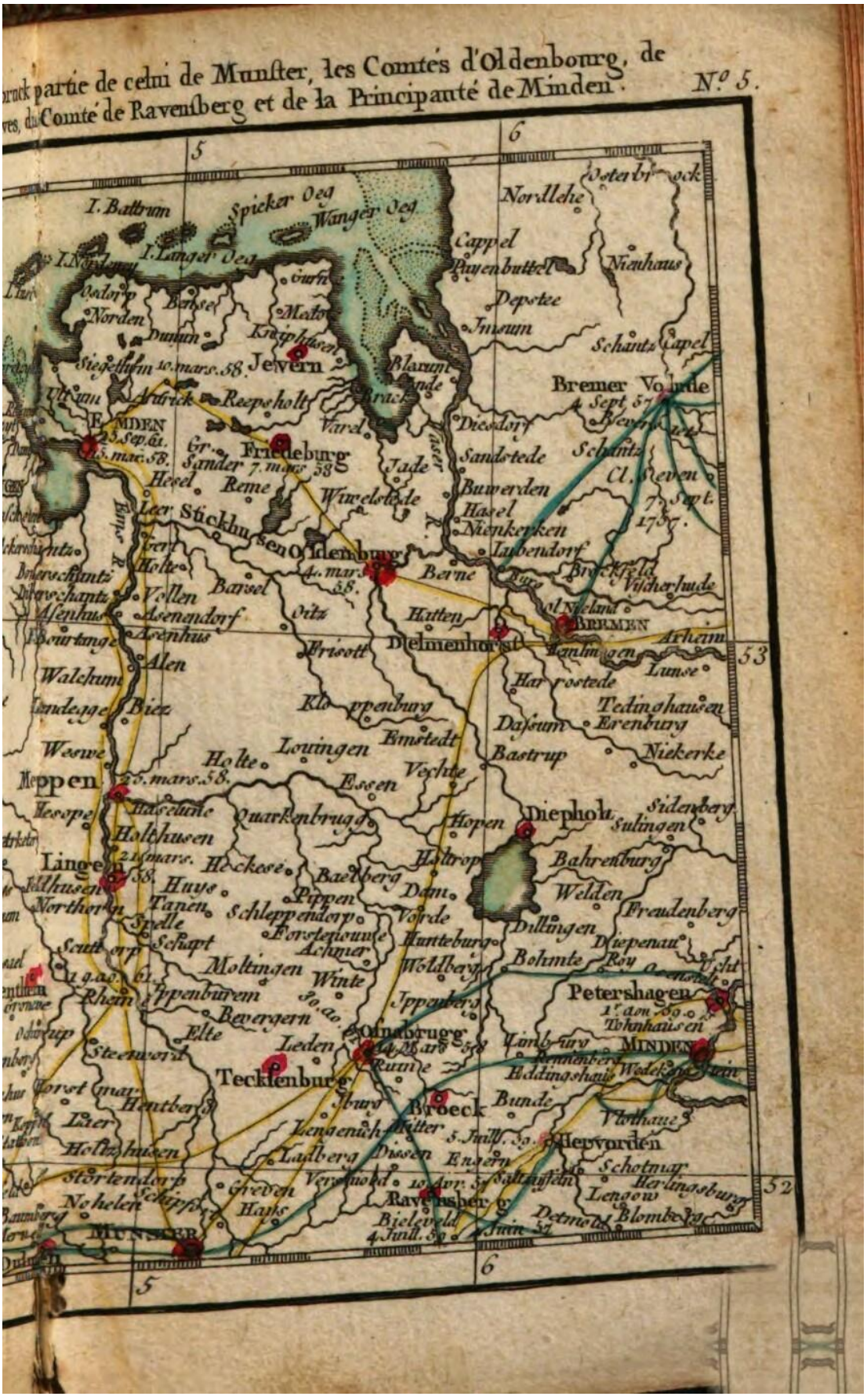
ruck partie de celui de Munster, les Comtés d'Oldenbourg, de
ves, du Comté de Ravensberg et de la Principauté de Minden.
N.o 5.
5
6
I. Battrum
Spicker Oeg
Wanger Oeg
I. Langer Oeg
Nordlehe
Cappel
Nienhaus
Depstee
Jmsum
Schantz Capel
Jever
Bremer Volande
Friedeburg
Sandstede
Jade
Buwerden
Hasel
Nienkerken
Stickhusen
Oldenburg
Berne
Brückfeld
Visher Jude
BREMEN
Delmenhorst
Arheim
Lunse
Tedinghausen
Dasum
Erenburg
Niekerke
Bastrup
Diepholz
Sidenberg
Sulingen
Bahrenburg
Welden
Freudenberg
Dillingen
Diepenau
Petershagen
Tohnhausen
MINDEN
Hüdingshausen
Wedekenhain
Bunde
Vlothaue
Hoyerhorden
Schotmar
Lengow
Herlingsburg
Blombeg
Detmold
Leer
Emden
Reepsholt
Varel
Diesdorf
Schantz
Cl. Neven
Wiwelstede
Reme
Hesel
Holte
Barsel
Hatten
Vissel
Asenendorf
Asenhus
Ortz
Vollen
Alen
Walchum
Briesott
Klappenburg
Louingen
Emstedt
Weswe
Holte
Meppen
Essen
Vechte
Hopen
Holtrop
Baelberg
Dam
Pippen
Vorde
Hunteburg
Woldberg
Bohmte
Roy
Ippenberg
Oldenbrugg
Lieden
Rumee
Tecklenburg
Broeck
Ladberg
Dissen
Engern
Schledehausen
Ravensberg
Bielefeld
MUNSTER
Lingen
Huys
Tanen
Schleppendorf
Schapt
Moltingen
Winte
Rhem
Ippenburem
Bevergern
Elte
Steenwort
Holtzhusen
Stortenderp
Noheln
Greven
Hans
Schipfort
Northern
Spelle
Scutterp
Heckese
Holtzhusen
Quarkenbrugg
Haselunne
Wesope
Lesope
Baumberg
Dulmen
Mastrop
Ostenbrock
Norden
Berse
Dunum
Mato
Siegelhorn
Utum
Ardrick
Brack
Jever
10. mars. 58.
23. Sept. 55.
25. mars. 58.
Gr. Sander
7. mars. 58.
Reme
Leer
Stickhusen
Oldenburg
4. mars. 58.
Holte
Vollen
Asenhus
Alen
Biez
Louingen
Holte
Meppen
20. mars. 58.
Holtzhusen
Lingen
21. mars. 58.
Huys
Northern
Spelle
Schapt
Rhem
Elte
Steenwort
Tecklenburg
Holtzhusen
Stortenderp
Noheln
MUNSTER
Ardrick
Reepsholt
EMDEN
23. Sept. 55.
25. mars. 58.
Friedeburg
7. mars. 58.
Varel
Jade
Wiwelstede
Hatten
Berne
4. mars. 58.
Delmenhorst
Briesott
Asenhus
Alen
Walchum
Klappenburg
Emstedt
Vechte
Essen
Quarkenbrugg
Holtzhusen
Heckese
Pippen
Schleppendorf
Tanen
Moltingen
Winte
Ippenburem
Bevergern
Oldenbrugg
14. Mars
Rumee
Lieden
Steenwort
Tecklenburg
Broeck
Ladberg
Dissen
Engern
Greven
Hans
Ravensberg
Bielefeld
4. Juill. 59.
MUNSTER
Lingen
Northern
Spelle
Scutterp
Schapt
Rhem
Elte
Holtzhusen
Stortenderp
Noheln
Baumberg
Dulmen
Mastrop
Ostenbrock
Norden
Berse
Dunum
Mato
Siegelhorn
Utum
Ardrick
Reepsholt
EMDEN
23. Sept. 55.
25. mars. 58.
Gr. Sander
7. mars. 58.
Reme
Leer
Stickhusen
Oldenburg
4. mars. 58.
Holte
Vollen
Asenhus
Alen
Biez
Louingen
Holte
Meppen
20. mars. 58.
Holtzhusen
Lingen
21. mars. 58.
Huys
Northern
Spelle
Schapt
Rhem
Elte
Steenwort
Tecklenburg
Holtzhusen
Stortenderp
Noheln
MUNSTER
Jever
10. mars. 58.
Friedeburg
7. mars. 58.
Varel
Jade
Wiwelstede
Hatten
Berne
4. mars. 58.
Delmenhorst
Briesott
Asenhus
Alen
Walchum
Klappenburg
Emstedt
Vechte
Essen
Quarkenbrugg
Holtzhusen
Heckese
Pippen
Schleppendorf
Tanen
Moltingen
Winte
Ippenburem
Bevergern
Oldenbrugg
14. Mars
Rumee
Lieden
Steenwort
Tecklenburg
Broeck
Ladberg
Dissen
Engern
Greven
Hans
Ravensberg
Bielefeld
4. Juill. 59.
MUNSTER
Ardrick
Reepsholt
EMDEN
23. Sept. 55.
25. mars. 58.
Gr. Sander
7. mars. 58.
Reme
Leer
Stickhusen
Oldenburg
4. mars. 58.
Holte
Vollen
Asenhus
Alen
Biez
Louingen
Holte
Meppen
20. mars. 58.
Holtzhusen
Lingen
21. mars. 58.
Huys
Northern
Spelle
Schapt
Rhem
Elte
Steenwort
Tecklenburg
Holtzhusen
Stortenderp
Noheln
MUNSTER
Jever
10



Atlas géographique et militaire ou Théâtre de la Guerre présente en Allemagne ou sont marqués les Marches et Campemens des Armées, depuis l'entrée des Trouppes Prussiennes en Saxe en Auost 1756, jusqu'au commencement de 1761

https://polona.pl/item-view/b02605ad-70e1-4bac-9e65-c230b436dc95?page=28

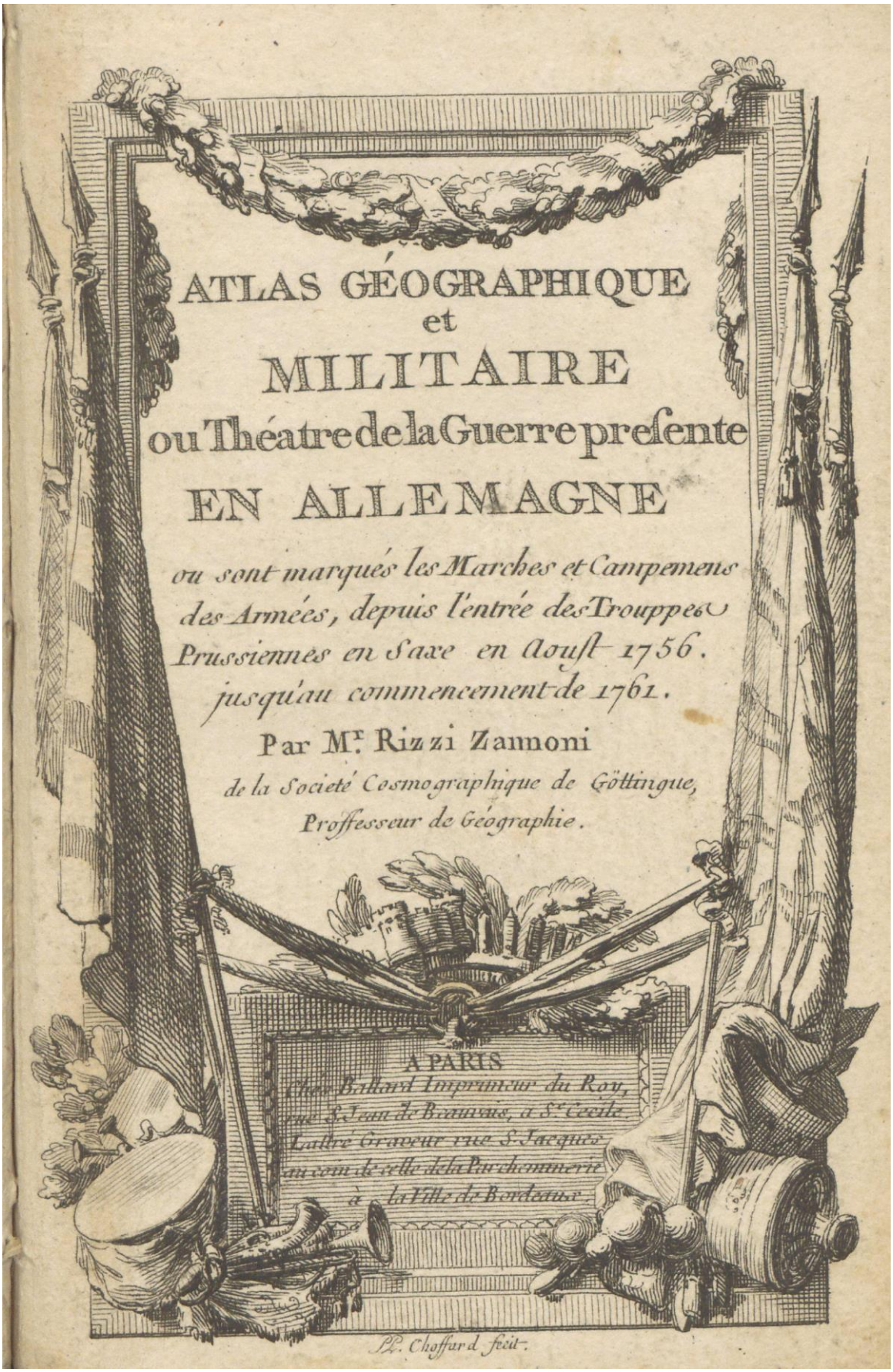

https://polona.pl/item-view/b02605ad-70e1-4bac-9e65-c230b436dc95?page=4

Ost – und Westfriesland – Karten

von Visscher,

gestochen von Abraham Goos

1628 – nach 1677

Nova descriptio Orientalis & [et] Occidentalis Frisiae, cum vicinis Mari Terra que Limitibus / per Davidem Fabricium Esensem accurate expressa.
Nieuwe beschrivinghe van Oost end West Vrieslandt door Davidt Fabricio van Esentz soo wel voor water als te lande neerstelyck beschreven anno 1610
Petrus Kaerius Excudit. Amstelodami **Abram Goos schulp.**
1 Karte, Kupferstich: 28 x 38,5 cm, Größe des Blattes: 44,5 x 57,8 cm
Anmerkung: **Äußerst seltene Karte mit dem Gebiet zwischen Ijsselmeer und Jadebusen/ Wangerooge, von Vlieland nur die Ostküste eingezeichnet. 1. Zustand (von 3); es folgten 2 weitere bei C. J. Visscher. Den Stich der Karte besorgte allein Goos, die Randleisten wurden von Visscher geliefert, kenntlich an seinem Monogramm unten rechts. Die ausdrucksvollen und ungewöhnlich großen Abbildungen zeigen Emden, Franeker, Groningen und Leeuwarden, „Graef Willem“ und „Graef Enno" sowie je 4 Trachtpaare und Volksszenen, darunter "Coophandel (&) Marcthandel".**



Groninger Archieven
https://www.beeldbankgroningen.nl/beelden/detail/926a9acb-8bce-a805-a828-7857278ee429/media/a7e2abd0-9f50-98ba-a979-644ba90dcbb5?mode=detail&view=horizontal&q=Goos&rows=1&page=25
Literatur: Rijke, de: Frisia Dominium 2006, 27.1., S. 188-190

Nova descriptio Orientalis & [et] Occidentalis Frisiae, cum vicinis Mari Terra que Limitibus / per Davidem Fabricium Esensem accurate expressa. ….. beschreven anno 1628

CJVisscher Excudit. Abram Goos schulp.

1 Karte, Kupferstich: 28 x 38,5 cm, Größe des Blattes: 44,5 x 57,8 cm

Anmerkung: Die ausdrucksvollen und ungewöhnlich großen Abbildungen zeigen Emden, Franeker, Groningen und Leeuwarden, „Graef Willem“ und „Graef Enno" sowie je 4 Trachtpaare und Volksszenen, darunter "Coophandel (&) Marcthandel".



Abbildung: Privatsammlung, ehemals Atlas Iprensis

Literatur: Günter Schilder, *Monumenta Cartographica Neerlandica* Vol. VI.; Nederlandse foliokaarten met decoratieve randen, 1604-60; Alphen aan den Rijn: Canaletto, 2000. ;
Rijke, de: Frisia Dominium 2006, Nr.27.2., S.188ff



Tabula Frisiæ, Groninghæ et Territory Embdensis nec non circumjacentium Regionum puta Transisalaniæ, Bethemiæ, Westphaliæ, et Oldenburgi , noviter summa cura et studio edita, á Nicolao Iohannide Piscatore . A° 1628 Abraham Goos Amstlodamensis Sculpsit
Kupferstich ; 54 x 36 cm, Blattgr. 56 x 46 cm.
Bildleisten mit 4 Kostümbildern, 1 Stadtansicht und 12 Stadtplänen.



Groninger Archieven

https://www.beeldbankgroningen.nl/beelden/detail/13d5d11f-74e7-9cc7-5030-09346336d40d/media/aae9ffc1-8127-1266-2bd1-cab2e14cb0ac?mode=detail&view=horizontal&q=Tabula%20Frisi%C3%A6,%20Groningh%C3%A6%20et%20Territory%20Embdensis&rows=1&page=1

Günter Schilder, *Monumenta Cartographica Neerlandica* Vol. VI.; Nederlandse foliokaarten met decoratieve randen, 1604-60. Alphen aan den Rijn: Canaletto, 2000. ;

Rijke, de: Frisia Dominium 2006, Nr.36.1., S.211

Tabula Frisiæ, Groninghæ et Territory Embdensis nec non circumjacentium Regionum puta Transisalaniæ, Bethemiæ, Westphaliæ, et Oldenburgi / novite summa cura et studio edita Nicolao Iohannide Piscatore ; Ao. 1633. Abraham Goos Amstlodamensis Sculpsit
Kupferstich ; 54 x 36 cm, Blattgr. 56 x 46 cm.
Bildleisten mit 4 Kostümbildern, 1 Stadtansicht und 12 Stadtplänen.



Swissbib Basel Bern;

SLUB Dresden **https://www.deutschefotothek.de/documents/obj/90017250**

Günter Schilder, *Monumenta Cartographica Neerlandica* Vol. VI.; Nederlandse foliokaarten met decoratieve randen, 1604-60. Alphen aan den Rijn: Canaletto, 2000. ;

Rijke, de: Frisia Dominium 2006, Nr.36.2., S.211

Tabula Frisiæ, Groninghæ et Territory Embdensis nec non circumjacentium Regionum puta Transisalaniæ, Bethemiæ, Westphaliæ, et Oldenburgi / novite summa cura et studio edita Nicolao Iohannide Piscatore ; Abraham Goos Amstlodamensis Sculpsit 1642
Kupferstich ; 54 x 36 cm Blattgr. 56 x 46 cm.

Bildleisten mit 4 Kostümbildern, 1 Stadtansicht und 12 Stadtplänen.



Allard Pierson, University of Amsterdam

https://uvaerfgoed.nl//beeldbank/en/xview/?identifier=hdl:11245/3.1370

Literatur:

Günter Schilder, *Monumenta Cartographica Neerlandica* Vol. VI.; Nederlandse foliokaarten met decoratieve randen, 1604-60; Alphen aan den Rijn: Canaletto, 2000. ;
Rijke, de: Frisia Dominium 2006, Nr.36.3., S.211ff

Tabula Frisiæ, Groninghæ et Territory Embdensis nec non circumjacentium Regionum puta Transisalaniæ, Bethemiæ, Westphaliæ, et Oldenburgi / novite summa cura et studio edita Nicolao Iohannide Piscatore ; Abraham Goos Amstlodamensis Sculpsit 1648
Kupferstich ; 54 x 36 cm Blattgr. 56 x 46 cm.
Bildleisten mit 4 Kostümbildern, 1 Stadtansicht und 12 Stadtplänen.



Günter Schilder, *Monumenta Cartographica Neerlandica* Vol. VI.; Nederlandse foliokaarten met decoratieve randen, 1604-60; Alphen aan den Rijn: Canaletto, 2000. ;
Rijke, de: Frisia Dominium 2006, Nr.36.4., S.211ff

Tabula Frisiæ, Groninghæ et Territory Embdensis nec non circumjacentium Regionum puta Transisalaniæ, Bethemiæ, Westphaliæ, et Oldenburgi / novite summa cura et studio edita Nicolao Iohannide Piscatore A° 1649 ; Abraham Goos Amstlodamensis Sculpsit
Kupferstich ; 54 x 36 cm Blattgr. 56 x 46 cm.
Bildleisten mit 4 Kostümbildern, 1 Stadtansicht und 12 Stadtplänen.



Groninger Archieven
https://www.beeldbankgroningen.nl/beelden/detail/ad035bd7-4ea9-ab11-85c8-202a6cef3ecd/media/52d5f912-dd93-ed96-792f-cb3127fed1e6?mode=detail&view=horizontal&q=Tabula%20Frisi%C3%A6,%20Groningh%C3%A6%20et%20Territory%20%201649&rows=1&page=2 **Literatur:**
Günter Schilder, *Monumenta Cartographica Neerlandica* Vol. VI.; Nederlandse foliokaarten met decoratieve randen, 1604-60; Alphen aan den Rijn: Canaletto, 2000. ;
Rijke, de: Frisia Dominium 2006, Nr.36.5., S.211ff





Tabula Frisiæ, Groninghæ et Territory Embdensis nec non circumjacentium Regionum puta Transisalaniæ, Bethemiæ, Westphaliæ, et Oldenburgi / novite summa cura et studio edita Nicolao Iohannide Piscatore ; Abraham Goos Amstlodamensis Sculpsit
Kupferstich ; 54 x 36 cm Blattgr. 56 x 46 cm. Ohne Jahresangabe!
Bildleisten mit 4 Kostümbildern, 1 Stadtansicht und 12 Stadtplänen.



Groninger Archieven
https://www.beeldbankgroningen.nl/beelden/detail/f0d4365a-73e8-0769-322e-e2d406db8bd4/media/19b8354a-d908-6060-da5f-7844b2c52a35?mode=detail&view=horizontal&q=Tabula%20Frisiae&rows=1&page=12
Günter Schilder, *Monumenta Cartographica Neerlandica* Vol. VI.; Nederlandse foliokaarten met decoratieve randen, 1604-60; Alphen aan den Rijn: Canaletto, 2000. ;
Rijke, de: Frisia DominiumDominium 2006, Nr.36.6., S.211ff ff



Tabula Frisiæ, Groninghæ et Territory Embdensis nec non circumjacentium Regionum puta Transisalaniæ, Bethemiæ, Westphaliæ, et Oldenburgi / novite summa cura et studio edita Nicolao Iohannide Piscatore ; Abraham Goos Amstlodamensis Sculpsit ohne Jahr [ca.1650]
Kupferstich ; 54 x 36 cm Blattgr. 56 x 46 cm.
Bildleisten mit 4 Kostümbildern, 1 Stadtansicht und 12 Stadtplänen.
mit Zufügung von Ponterbrugge, Winschoter Zyl,

Keine Abbildung bekannt!







Günter Schilder, *Monumenta Cartographica Neerlandica* Vol. VI.; Nederlandse foliokaarten met decoratieve randen, 1604-60; Alphen aan den Rijn: Canaletto, 2000. ;
Rijke, de: Frisia Dominium 2006, Nr.36.7., S.211ff

Tabula Frisiæ, Groninghæ et Territory Embdensis nec non circumjacentium Regionum puta Transisalaniæ, Bethemiæ, Westphaliæ, et Oldenburgi / novite summa cura et studio edita Nicolao Iohannide Piscatore ; Abraham Goos Amstlodamensis Sculpsit Ohne Jahreszahl!
Kupferstich ; 54 x 36 cm Blattgr. 56 x 46 cm.

Bildleisten mit 4 Kostümbildern, 1 Stadtansicht und 12 Stadtplänen.

ohne Foxhol u. Sapmeer und ohne Ponterbrugge, Winschoter Zyl, aber mit Dyle und Dyler Schans!



Universiteitsbibliotheek Utrecht

https://dspace.library.uu.nl/handle/1874/348521

Datierung 1618 wohl falsch! **Eher zwischen 1649 und 1660!**

Tabula Frisiæ, Groninghæ et Territory Embdensis nec non circumjacentium Regionum puta Transisalaniæ, Bethemiæ, Westphaliæ, et Oldenburgi / novite summa cura et studio edita Nicolao Iohannide Piscatore ; Abraham Goos Amstlodamensis Sculpsit
Kupferstich ; 54 x 36 cm Blattgr. 56 x 46 cm.
Bildleisten mit 4 Kostümbildern, 1 Stadtansicht und 12 Stadtplänen.
Ohne Jahreszahl mit Zufügung von Foxhol u. Sapmeer!



Groninger Archieven

https://www.beeldbankgroningen.nl/beelden/detail/30dcacb3-3ee5-74e4-421d-48a5b1ca3c29/media/f2e0991c-99be-f1bc-85f3-2dc75b693181?mode=detail&view=horizontal&q=Tabula%20Frisiae&rows=1&page=6

Günter Schilder, *Monumenta Cartographica Neerlandica* Vol. VI.; Nederlandse foliokaarten met decoratieve randen, 1604-60; Alphen aan den Rijn: Canaletto, 2000. ; Rijke, de: Frisia Dominium 2006, Nr.36.8., S.211ff

Tabula Frisiae, Groningae et territorii Emdensis nec non circumjacentium regionum puta Transisalaniae Benthemiae, Westphalae et Oldenburgi
[Amsterdam] : Ex Officina N. Vißcher, [nach 1652]
1 Karte : Kupferstich ; 42 x 54 cm Ohne Bildleiste ca.1660 ohne Privileg



LB Oldenburg

Groninger Archieven

https://digital.lb-oldenburg.de/lbolmap/content/titleinfo/1220209

https://www.beeldbankgroningen.nl/beelden/detail/2cbaf67c-cea4-4c2c-2a7d-73b3e7fb93a8/media/61f0207a-989b-213d-2f46-2e26aa2e1dc2?mode=detail&view=horizontal&q=Tabula%20Frisi%C3%A6,%20Groning%C3%A6&rows=1&page=1

Günter Schilder, *Monumenta Cartographica Neerlandica* Vol. VI.; Nederlandse foliokaarten met decoratieve randen, 1604-60; Alphen aan den Rijn: Canaletto, 2000. ; Rijke, de: Frisia Dominium 2006, Nr.36.9., S.211ff

Tabula Frisiae, Groningae et territorii Emdensis nec non circumjacentium regionum puta Transisalaniae Benthemiae, Westphalae et Oldenburgi
[Amsterdam] : Ex Officina N. Vißcher,

1 Karte : Kupferstich ; 42 x 54 cm

Ohne Bildleiste **nach 1677** **mit Privileg**



Groninger Archieven

https://www.beeldbankgroningen.nl/beelden/detail/497f95fc-94cf-5703-3502-7958c42d1ac1/media/26d2cc42-271e-16d8-593b-f9975dbd05c3?mode=detail&view=horizontal&q=Tabula%20Frisi%C3%A6,%20Groning%C3%A6&rows=1&page=5

Günter Schilder, *Monumenta Cartographica Neerlandica* Vol. VI.; Nederlandse foliokaarten met decoratieve randen, 1604-60; Alphen aan den Rijn: Canaletto, 2000. ;
Rijke, de: Frisia Dominium 2006, Nr.36.10., S.211ff

Tabula Frisiae, Groningae, et Territorii Emdensis nec non circumjacentium Regionum, puta Transisalaniae, Benthemiae, Westphaliae et Oldenburgi / Ex Officina N: Vißcher.

Nunc apud Petr: Schenk Iun:

1 Karte, 43 x 54 cm

Ohne Bildleiste nach 1677 mit Privileg



Kartensammlung Moll

Königliche Bibliothek Kopenhagen

David Rumsey Collection

https://mapy.mzk.cz/de/mzk03/001/047/257/2619268672/ und

http://www5.kb.dk/maps/kortsa/2012/jul/kortatlas/object61807/da/
https://www.davidrumsey.com/luna/servlet/detail/RUMSEY~8~1~301207~90072149

Günter Schilder, *Monumenta Cartographica Neerlandica* Vol. VI.; Nederlandse foliokaarten met decoratieve randen, 1604-60; Alphen aan den Rijn: Canaletto, 2000. ; Rijke, de: Frisia Dominium 2006, Nr.36.11., S.211ff

La Frise Orientale et Occidentale, l'Evéché d'Osnabruck partie de celui de Munster, les Comtés d'Oldenbourg, de Delmenhorst …Par Rizzi Zannoni. Paris: Chez Lattré, 1762. L. Legrand inv. et scul. N° 5

Atlas géographique et militaire ou Théatre de la Guerre presente en Allemagne
Rizzi-Zannoni, Giovanni Antonio B. [VerfasserIn]
Paris: Chez Lattré, 1762. - 12. - [4] Bl., [17] Doppelbl.



Österreichische Nationalbibliothek

http://digital.onb.ac.at/OnbViewer/viewer.faces?doc=ABO_%2BZ21389609

siehe auch:

https://books.google.de/books?id=iVYl-ebNsysC&printsec=frontcover&hl=de#v=onepage&q&f=false

Atlas géographique et militaire ou Théâtre de la Guerre présente en Allemagne ou sont marqués les Marches et Campemens des Armées, depuis l'entrée des Trouppes Prussiennes en Saxe en Auost 1756, jusqu'au commencement de 1761

https://polona.pl/item-view/b02605ad-70e1-4bac-9e65-c230b436dc95?page=28

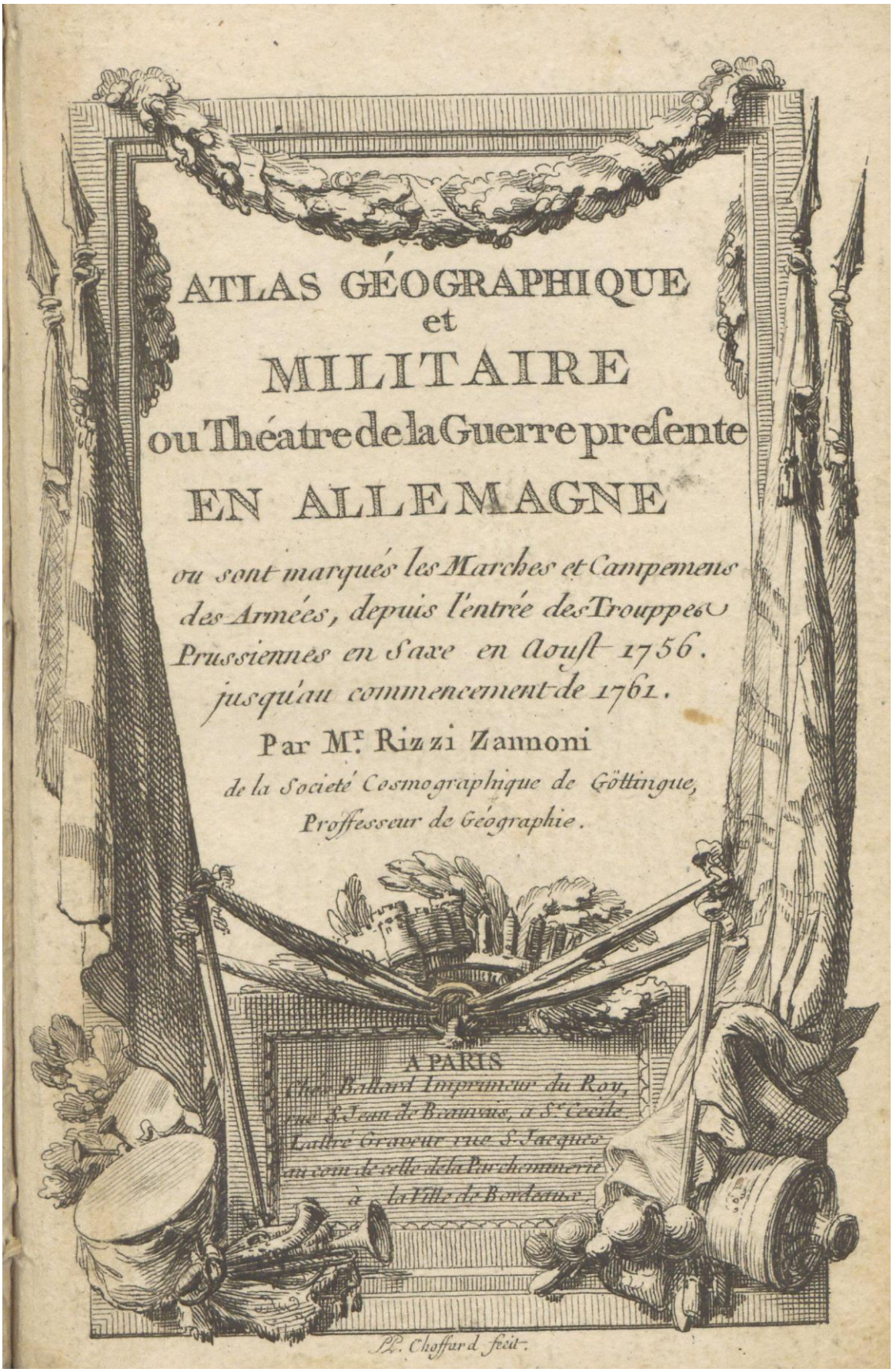

https://polona.pl/item-view/b02605ad-70e1-4bac-9e65-c230b436dc95?page=4

Karten aus Caert-Thresoor und Nachfolgern

[FRISIA ORIENTALIS]
oberhalb der Karte: Embderlandt oben rechts 257 ohne Breitengrade
unten: R 8,5 x 12,3 cm
Aus: Caert-thresoor, inhoudende de tafelen des gantsche werelts landen met beschryvingen verlicht tot lust vanden leser nu alles van nieus met groote costen en arbeyt toegereet Tot Middelburch : by Barent Langenes ende men vintse te coop by Cornelis Claesz 1598



Norman B. Leventhal Map & Education Center at the Boston Public Library
https://archive.org/details/caertthresoorinh00lang/page/257/mode/1up?view=theater

Literatur:
https://www.miniaturemaps.net/_webedit/uploaded-files/All%20Files/1472-1700/1598a%20Keere.pdf

zu Kaerius/Langenes in:
Caert-thresoor, inhoudende de tafelen des gantsche werelts landen…,1598, Published by Robas bv, Weesp, 1998
Koeman's Atlantes Neerlandici / P. van der Krogt, 2000, vol. IIIB = [2310:341:01]

The Caert-Thresoor of 1598 set a new standard for minor atlases. Scholars like Petrus Bertius and Jacobus Viverius edited the text. The small maps are extremely well engraved; they are neat and clear and elegantly composed. The first edition was published in 1598 by Barent Langenes, bookseller and publisher in Middelburg. Little is known about Langenes, except that he published some travel descriptions.

onervaren zijn. D'inwoonders zijn over de gantsche Provincie veel/in groote menichte/rijck ende tot den Oorloch gheneghen/fier ende hoochmoedich/eergierich/ghelijck het exempel ghenoch uytwijst/also zy by tyden van Nero haer uytgauen/voor de getrouste ende vroomste Natie van alle die ondert Rijck van Roomen mochten zijn. Haer landt heeft eertijdts een eyghen Coninck gehadt/die moghelijck niet alleen dit deel van Vrieslandt/maer ooc West-vrieslandt; jae 'tlandt tot de Elbe toe beseten ende geregeert heeft.

Plinus schrijft dat by de Vriesen eenich kruijt soude wassen / 'twelck hy Herbam Britannicam noemt/hebbende langhworpighe bladen/swertachtich / een swerte wortel / uyt welcken oock eenich sap soude voorts comen. Dese plant is goet voor de tanden ende verdorven tant vleesch/voor de voeten ende knyen/ die crachteloos worden ende op swellen met een sieckte/ die wy bysondere naem van Schuer-buijck gheven. Dit cruijt wast oock in Hollandt / eñ wordt Lepel-bladen ghenoemt/ seer ghepresen / ende principael in dese laeghe landen / (daer alleen de Schuer-buijcke regneert) ghesocht. De naem van Britannica comt nae de fantasie van Goropius Becanus,als of men seyde/Wrijftanden/ om dat met 'tselfde cruijt de tanden tot remedie ghewreven worden. Vande Vriesen heeft Suffridus Petrus een bysonder Boecxken gheschreuen.

Beschryvinghe van Embderlandt.

FRedericus,de derde van dier name/ Keyser int jaer M. CCCC. LXV. heeft dit Landtschap tot een Graefschap opgherecht/alsoot van te voren by verscheyde Heeren gheregeert worde:d'eerste Graef was eenen Vdalricus, daer af ist/ dat noch op huyden een Graef alhier domineert. Waerom dattet de name van Oost-vrieslãdt draecht/byde Caertschryvers/ is te verwon-

te verwonderen / aenghemerckt dat dese Provintie een plaetse der volckeren gheweest is/ die by de Latynen Chauci gheheeten worden / ende tweederley waren; tusschen de Weser ende de Ems Revieren de minder Chauci,tusschen de Elbe ende de Weser voorsz. de meerder Chauci; so dat vande Vriesen Embderlandt ghescheyden leyt. De name van Embderlandt past beter/ 't zy ghy dien wilt brenghen vande Reviere Ems/ die dese contreye doorspoelt/ of vande hooftstadt Embden/een residentie der Grauen. 't Sal lustig zijn hier beneffens eenige ghetuygenisse te verhalẽ,vãde oude Inwoonderen Chauci deses lands/ om te vergelijcken den jegenwoordighen standt vant Graefschap/ met d'oude seden / op datmen oock mercken mach niet by te comen/door eenighe onmatichept des lochts/ of natuure van d'aerde / dat het Landt onvruchtbaer is/ dan alleenich doort ghebreck dat inde menschen selfs is. Op huyden wat landt gheeft beter lijfrocht aende menschen van als/ niet alleen aen d'Inwoonderen / maer aen buren ende vreemdelinghen? Wel eer hoe byster was de wooninghe/ hoe ongheschickt? Hoe onghehavent/ het leven der Inwoonderen? Maer laet ons Plinium hooren/ die sulcks in zijn 16. Boeck ende eerste Capittel is schryvende/ met dese woorden:Ons zijn oock int Noorden eenighe volckeren ghesien/ der Chauchen,die minder ende meerder genoemt worden/ daer wordt de Zee met een wyde doorganck in eewighe stonden tweemael des nachts ende daechs overvloeyende gedreven/bedeckende de ghedurighe twist vande natuure / daer behout t'ellendighe volck eenighe hooghe Tomben of ghelijck heuvelen/met handen opghemaeckt/ tot een proef vande hoochste vloet:met hutten daer op ghestelt/den varende luyden opt water ghelijck/terwijl de Zee rontsom spoelt/ende als die weer afgaet/den schipbreuckighe: vanghen voorts de af vloeyende visschen ontrent haer ghehuchten. Ten ghebeurt haer niet eenige beesten te hebben/of met Melck ghevoeyt te worden/als andere omligghende buren / terwijl al tghewas of cruijt verdreuẽ is. Met croost ende sloot-biesen maeckẽ zy haer coorden / om voor de visschen netten te spannen/ door slijck by de handen ghenomen ende meer aende wint dan de Son ghedroocht warmen zy haer spijs met aerde/ooc haer verstijfde leden door de Noordersche kouw: Haer dranck is niet dan regen-

dan reghenwater/ in kuylen aenden dorpel van haer huysen vergadert. Hier doet de volmaecte schryver vande Natuurlijcke dinghen noch by zijn verwonderinghe / dat dit arm volck noch qualijck schijnt te nemen, soo't vande Romeynen verwonnen wordt/ achtende sulcks voor slavernye; recht oft niet beter waer alsoo te leven armelijck/ dan in slavernye randekens van Pannekoecken int luy-leckerlandt t'eeten. Ende/ by u trouw O Plini, is het leven van dese onnoosele luyden/ die met haer armoede te vreden waren / niet beter dan van de vernaemde natie der Romeynen/ die met dootslaghen 'taertrijck ruymer maeckten/ haer gheburen verdreuen/ ende met diverye den cluijt van haer nabuur aen haer eygen gront sochten te clampen. Certeijn niemant sal sulcks weygheren / ende Tacitus een schryver van waerde schijnt dat te belyden/ sprekende van onse Embderlanders aldus: Een volck onder de Duytschen seer vermaert/ ende dat zijn groote liever wil met Rechtvaerdicheyt staende houden/ sonder begeerte/ sonder moetwil/ vreedtsaem ende stil/ beroepende geen Oorloghen roovende noch met moorderyen noch andere schaeckingē. Eñ is dat 'tmeeste tryckē vā haer deucht eñ crachtē dat zy haer heerlijckheyt niet met moet-wil bevestigen. Nochtans zijn haer de wapenen al tsamen aende hande/ hebben veel volcks ende Peerden/ behouden doch haer eer/ mede als zy in rust zijn. Welck getuygenisse van Tacitus voor warachtich/ noch op huyden in dese natie plaets grijpt; ende soo veel de vruchtbaerheyt aengaet/ ick weet niet of Italia so seer van ons (om de gaven aldaer vande natuur) gepresen / niet en mach de vruchtbaerheyt van Embderlandt aen eenighe hoecken met recht over wenschen. Van Fruyt-boomen was dit gewest eertijts berooft? Maer nu bringt het alle soorten van boomen voorts. Daer en plachte geen Coren of eenich saet in bekent te zijn? Waer is nu meer overvloets? Maer zy hadden geen vee noch worden met Melck onderhoudē? Wat spijs is in dese Landen nu meer bekent? ten laetsten vochten d'Inwoonders niet teghens het wilt: op huyden leert de stadighe jacht der Edelluyden wel anders; met een schoone leeringhe wat de naerstichheyt ende de cloeckheyt der menschen al bedryven kan.

Dit Graefschap heeft twee steden met Muren becleet/ Eembden eñ Aurijck, maer seer veel Dorpen/

Dorpen/ dat het een van't ander nau een half ure en verscheelt. Andere twee Graefschappen behooren onder de Graue van Embden/ als Esens ende Ieveren. De Hooftstadt is Embden aende Ems Amasia byde Latynen/ de woonplaets vande Grauen / een heerlijcke Coopstadt/ door de bequaemheyt vande Haven/ die de grootste schepen byden Oceano ghedragen/ met opghetoghen Zeylen toelaet/ over sulcks in rijckdom/ schoone huysen ende menichte der Inwoōderen/ niet alleen aen Duijtschlandt/ maer aen heel Kerstenrijck bekēt. De tweede stadt Aurick is een vertreck van veel Edelluyden / daer de beemden ende bosschen bequaem tot de Jacht toe helpen. D'inwoonders zijn rijck/ tot Coopmanschap ende andere wercken ghenegen. De kleedinghe is eerlijck/ so dat de Boeren qualijck vande Stee-luyden verschelen/ daer de Vrouwen dan met goude ende silvere knoppen/ haer mouwen ende rocken cieren / blinckende in veel silvere spannen/ naer een bysonder fatsoen. Dit is aldus voor de Caerte van dit Graefschap in het Theatrum van Cor. de Iudæis beschreven.

Beschryvinghe van Westphalen.

VVEstphalen dattet de name soude hebben vande Goddinne Vesta, die in dese Provincie bysonder gheviert worde / is te slecht om int papier te stellen; 'tis een Duijtsch woordt / comende van des gheleghentheyts weghen / aenghemerckt Westphalen anders niet beteijckent/ dan eenich Landt aent westen gheleghen/ of ghevallen/ wil dan yemant noch verstaen / uyt het woordeken Valen, dat byde Saxones een jongh Peerdeken of Veulem beduijt (alsoo de Saxones sulcks in haer vendel plachtēte voeren) de Westvalen te romē/ dat en sal so vreemt niet zijn. Van oudts hadden in dese Landen de Cherusci haer woonplaets/ die de Romeynsche macht onder Quintilio Varo ter neder ghevelt hebben/ daer toe helpende de vro-

FRISIA ORIENTALIS
oberhalb der Karte: Embderlandt oben rechts 257 mit Breitengradangabe
unten: R
12 x 9 cm
in: Caert-thresoor, inhoudende de tafelen des gantsche werelts landen…, Tot Amsterdam, By Cornelis Claesz. Opt water,int Schrijfboeck.1599

Library of Congress, https://lccn.loc.gov/2017585863 ;
UB Amsterdam; HAB Wolfenbüttel

Literatur:
Caert-thresoor, inhoudende de tafelen des gantsche werelts landen…,1598, Published by Robas bv, Weesp, 1998; Koeman's Atlantes Neerlandici / P. van der Krogt, 2000, vol. IIIB = [2310:341:02]

FRISIA ORIENTALIS **oberhalb der Karte: Pay d´Embden** **oben links: 263**
unten links: Petrus Kaerius caelavit **Breitengrade 53 u. 54**
Kupferstich, 12 x 9 cm
Aus: Thrésor de chartes : contenant les tableaux de tous les pays du monde, enrichi de belles descriptions…Ala Haye, …Albert Henry, pour Corneille Nicolas [1600]



UB Amsterdam; **BNF Paris;** **SMA Amsterdam**

Literatur:
Caert-thresoor, inhoudende de tafelen des gantsche werelts landen…,1598, Published by Robas bv, Weesp, 1998;
Koeman's Atlantes Neerlandici / P. van der Krogt, 2000, vol. IIIB = [2310:341:11]

FRISIA ORIENTALIS oberhalb der Karte: Descriptio Comitatvs Embdani
oben links: 265, unten links: Petrus Kaerius caelavit Breitengrade 53 u. 54

TABULARUM GEOGRAPHICARUM CONTRACTARUM LIBRI QVatuor, [Amsterdam : [Cornelis Claesz]
UB Göttingen; UB Amsterdam

Literatur:
Caert-thresoor, inhoudende de tafelen des gantsche werelts landen…,1598, Published by Robas bv, Weesp, 1998; Koeman's Atlantes Neerlandici / P. van der Krogt, 2000, vol. IIIB = [2310:341:51-62]

FRISIA ORIENTALIS
oberhalb der Karte: Pay d´Embden oben rechts: 267
unten links: Petrus Kaerius caelavit; Breitengrade 53 u. 54
Kupferstich, 12 x 9 cm

aus: Thrésor de chartes : contenant les tableaux de tous les pays du monde, enrichi de belles descriptions…, Imprimé par Christoffle Guyot,1602. Pour Corneille Nicolas;

Literatur:
Caert-thresoor, inhoudende de tafelen des gantsche werelts landen…,1598, Published by Robas bv, Weesp, 1998; Koeman's Atlantes Neerlandici / P. van der Krogt, 2000, vol. IIIB = [2310:341:12]



BL London;
BSB München, https://reader.digitale-sammlungen.de/de/fs1/object/display/bsb11165091_00287.html

https://www.nb.no/items/9e1188c1cbe95d9bc0be9d67f2c5a290?page=285

Literatur:
Caert-thresoor, inhoudende de tafelen des gantsche werelts landen…,1598, Published by Robas bv, Weesp, 1998;
Koeman's Atlantes Neerlandici / P. van der Krogt, 2000, vol. IIIB = [2310:341:12]




THRESOR DE CHARTES,
CONTENANT LES TA-
BLEAVX DE TOVS LES PAYS DV MONDE,
enrichi de belles descriptions, reveu & augmenté.

Imprimé par Christoffle Guyot, l'An 1602. Pour CORNEILLE NICOLAS.

FRISIA ORIENTALIS [1603]
oberhalb der Karte: Descriptio Comitatvs Embdani oben links: 280
unten links: Petrus Kaerius caelavit Breitengrade 53 u. 54
Kupferstich, 12 x 9 cm
in: TABULARUM GEOGRAPHICARUM CONTRACTARUM LIBRI Quinque, [Amsterdam : [Cornelis Claesz]



DESCRIPTIO COMITATVS EMDANI. 281

tos. Arces & villæ in hoc comitatu infinitæ ſunt. Pagorum tantus numerus, vt alter alterum interdum contingat. Horum magna pars ſiue ædificiorum ſplendorem, ſiue platearum amplitudinem, ſiue incolarum frequentiam ſpectes, cum quibuſdam Germaniæ vrbibus poteſt contendere. Neque verò in ijs omnes ruſtici & agricolæ; ſunt & mercatorum, & artificum varia genera, nobiles etiam ſparſim interiecti. Sermo omnibus non tantùm Germanicus, ſed ad ſecretiora proprius quidam & Vernaculus, quem aduenæ non intelligunt. Veſtitus virilis grauis, & compoſitus. Muliebris varius; omnium tamen pretioſus. IEVERENSIS ditio trans Iadam ad occaſum ſita eſt, continetque pagos octodecim: ei Septentrionem verſus qua ſe Viſurgis in mare exonerat, prætexuntur duæ inſulæ, *Wangeroga* & *Spikeroga*, deſertæ magna ex parte. ESENSIS Comitatus ad littus Oceani contiguus eſt Ieueriæ. Eius Dominus Haio ab Huſeke Anno M. CCC. LXXX. quum petulantius vicinos infeſtaret, naueſque Bremenſium in Viſurgi interdum ſpoliaret, mariaque vicina piratis, terras prædonibus & graſſatoribus ſuis impleret, tandem poſt leuiores cũ Bremenſibus pugnas quibus inferior fuit, quum Eſenam confugiſſet, captus à Bremenſibus Edoni Wimmeke capitaneo Ieuerenſi traditus eſt. Quj eum funę canabino diu tortum ſtrangulatumque tandem fruſtillatim diſſecuit, eo quod ſororem, quam in matrimonium duxerat, nulla iuſta de cauſſa repudiaſſet.

https://www.beeldbankgroningen.nl/beelden/detail/7993a8b9-a2b9-26ed-db4b-41b9f4743870
Werner, Jan: Caert-thresoor …, Robas bv, Weesp, 1998

FRISIA ORIENTALIS oberhalb der Karte: Descriptio Comitatvs Embdani oben links: 280
unten links: Petrus Kaerius caelavit Breitengrade 53 u. 54
Kupferstich, 12 x 9 cm

in: Bertius, Petrus: TABULARUM GEOGRAPHICARUM CONTRACTARUM LIBRI Quinque, [Amsterdam : [Cornelis Claesz]



<u>Groninger Archieven</u>
https://www.beeldbankgroningen.nl/beelden/?mode=gallery&view=horizontal&q=Descriptio%20Comitatus%20Embdani&page=1&reverse=0;

https://www.beeldbankgroningen.nl/beelden/detail/7993a8b9-a2b9-26ed-db4b-41b9f4743870

Sammlung Körber-Einbeck

Werner, Jan: Caert-thresoor …, Robas bv, Weesp, 1998

FRISIA ORIENTALIS [1609] **oben rechts: 269**
oberhalb der Karte: Embder-landt 269
unten links: Petrus Kaerius caelavit Breitengrade 53 u. 54
Kupferstich, 12 x 9 cm

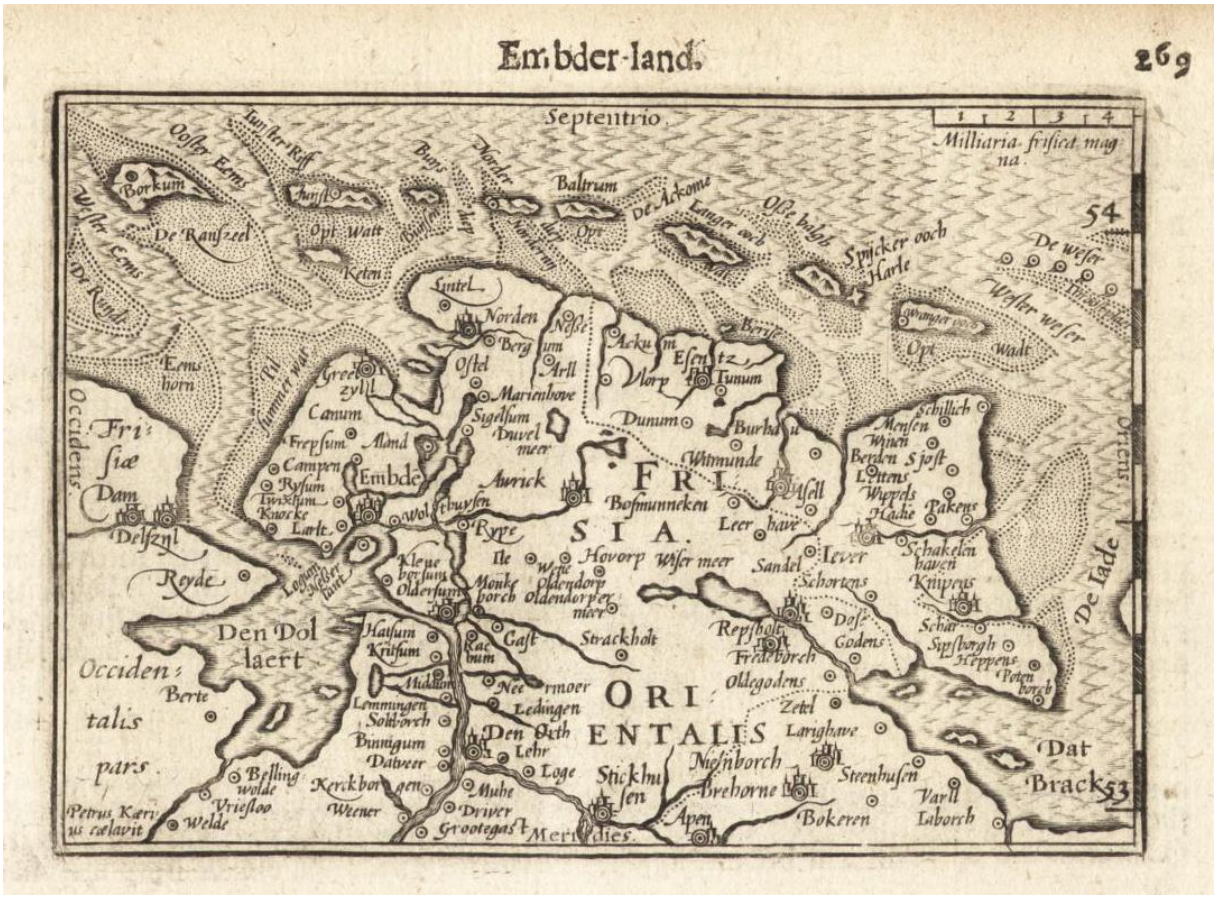

Getty Research Institute
Internet Archive: Hand-boeck, of Cort begrijp der caerten ende beschryvinghen van alle landen des werelds, T'Amstelredam by Cornelis Claesz, 1609

https://archive.org/details/gri_000033125009485877/page/n285/mode/2up

Literatur:
Werner, Jan: Caert-thresoor …, Robas bv, Weesp, 1998

FRISIA ORIENTALIS
oberhalb der Karte: Pays d´Embden. 267 unten: R4 ; Breitengrade 53 u. 54
Kupferstich, 12 x 9 cm

Becker, Matthäus; La Haye, Jean de; Hondius, Jodocus; Keere, Pieter van den; Laurensz, Hendrick

Thrésor de chartes : contenant les tableaux de tous les pays du monde, enrichi de belles descriptions [Frankfurt am Main] : imprimé par Matthias Becker ; [Amsterdam] : pour Henry Laurentz 1602/1612
bei books.google.de
Bayerische Staatsbibliothek

Werner, Jan: Caert-thresoor …, Robas bv, Weesp, 1998; Koeman's Atlantes Neerlandici / P. van der Krogt, 2000, vol. IIIB = [2310:341:12/13]

[FRISIA ORIENTALIS] oberhalb der Karte: 334 P. BERTII II.Buch
Rückseite: Von dem Theil deß Frießlandts gegen Orient. 333;
aus:
Petri Bertii Geographischer eyn oder zusammengezogener Tabeln Fünff unterschiedliche Bücher : In deren I. die gantze Welt in gemein. II. Europa. III. Africa. IV. Asia. V. America vorgebildet und beschrieben wirdt
334: Frisia orientalis / Petrus Kaerius caelavit
Personen: Keere, Pieter, van der *1571-1646*
Maßstab: [Ca. 1:1.700.000]
Ort/Jahr: Franckfurt : Heinrich Lorentzen, 1612
Umfang: 1 Kt : Kupferstich ; 12 x 9 cm



Bayerische Staatsbibliothek Signatur: Mapp. 2

https://reader.digitale-sammlungen.de/de/fs1/object/display/bsb11165012_00362.html

https://www.digitale-sammlungen.de/de/view/bsb11165012?page=1

Literatur:
Koeman's Atlantes Neerlandici / P. van der Krogt, 2000, vol. IIIB = [2310:341:61/62]

Von dem Theil deß Frießlandts gegen Orient.

DJe Frießländer ſindt vnter den Teutſchen jenſeyt deß Rheins das allerälteſte Volck/welchs ſeinen Namen niemals verändert: vnd werden nach deß Cornelij Taciti Meynung in die gröſſere vnd kleine getheilt: in dem derſelbige alſo ſagt: Das Wort der gröſſern vnnd kleinern Frießländer/ kömpt auß dem Vnterſcheidt jhrer Kräfften her: Welche beyde Völcker ſich von dem Rhein biß an das groſſe Meer erſtrecken/vnd groſſe See in jhrem Gebiet begreiffen. Die Gröſſere ſind die Oſtfrießländer: Die Kleinere aber die von Weſt. Durch die Oſt Frieſen aber werden allhie keines wegs die jenige verſtanden/ welche ſich nunmehr Embdanos laſſen neñen/als die da anders nichts/als die Kleinere Chauci ſindt: ſondern alle die/zu welchen Stauria, Sneca, Franicum, Harlinga, Doccom vnd Leovardia gehören. Gleich wie auch die Weſt Frieſen die jenige/ ſo in den euſſerſten Holländiſchen Grentzen/Nort Holländer werden genennet/vnnd nach deß Plinij Beſchreibung der Caninchenfreſſer nächſte Nachbauwrn ſindt: Denn dieſe beyderley Frieſen erſtrecken ſich von dem Rhein biß an das groſſe Meer. Es wirdt aber dieſes gantze Landt in die Grafſchafften Oſtergouw / Weſtergouw / vnnd in die Gegne Septem ſaltuenſem getheilet. Leouardia iſt das Haupt dieſes gantzen Landts/bey welchem Zuichem deß Viglij Geburtsſtatt liegt. Vnd widervmb zwo Meyl von dannen/vnd ein eintzige von dem Meerſchoß/ Docetum, auff einem fruchtbaren Feldt/ſo hie vnd da mit ſchönen Wieſen iſt geziehrt / hat vor Zeiten die Gelderer für jhre Herrn erkannt/vnd den gewaltigen Mathematicum vnd Medicinæ Doctorem S. Bonifacium, zur Welt gebracht. Sneca liegt in der Graffſchafft Weſtergouw/drey Meyl Wegs von Leouardia, an einem nider-

Abtheilung der Völcker.

Deß Landts Stätte.

Docetum.

Sneca.

[FRISIA ORIENTALIS] [1649]
unten links: Petrus Kaerius caelavit Breitengrade 53 u. 54; rechts unten im Kartenbild: b.2
Kupferstich, 12 x 9 cm
Aus: N.J. Visscheri Tabularum geographicarum contractarum Libri quatuor denio cecogniti
Claes Jansz. Visscher, Benjamin Wright

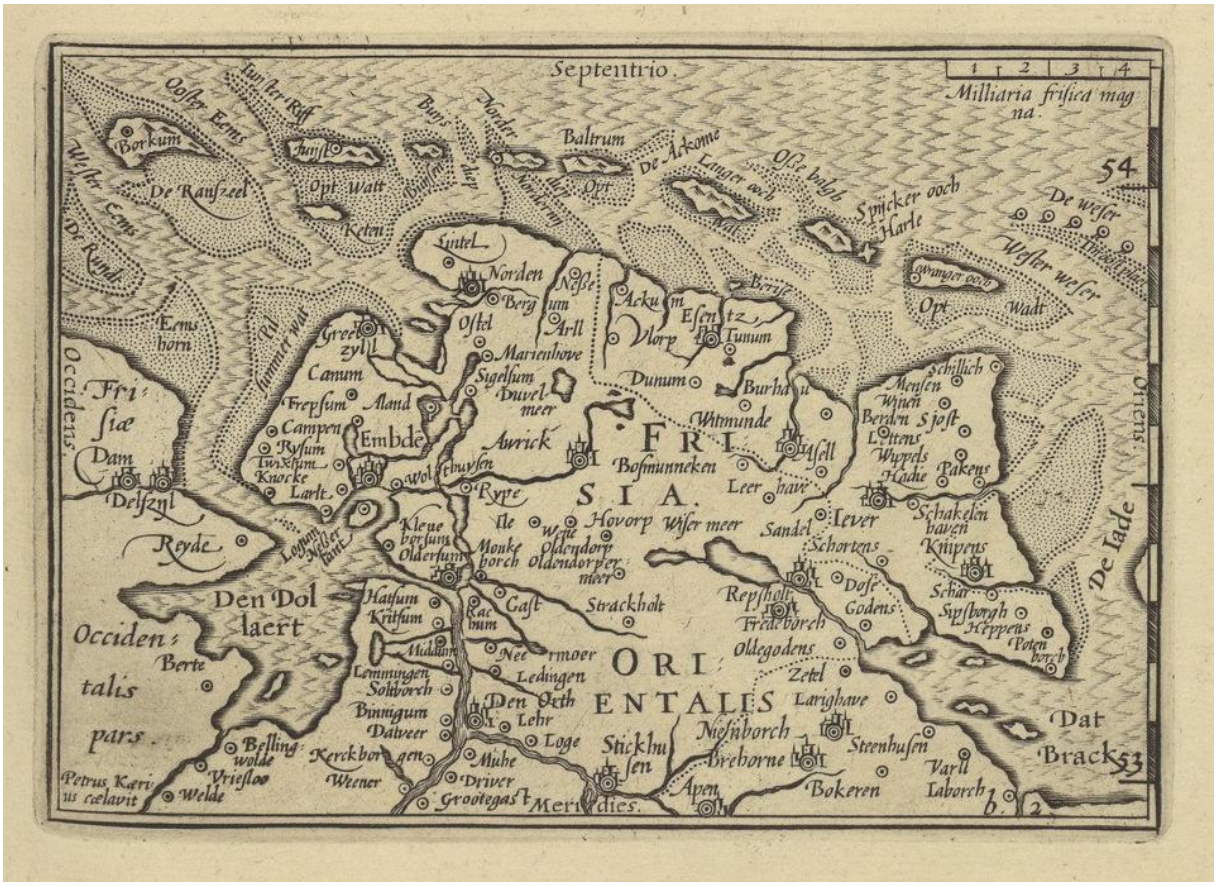

Heidelberg UB;
BN Paris
gallica bnf.fr/ark:/12148/btv1b55013479g/f79.item

Literatur:
Koeman's Atlantes Neerlandici / P. van der Krogt, 2000, vol. IIIA = [341:54][2310:341];
Schilder:Monumenta Cartographica Neerlandica, 2003, p.484-488



In 1649 Claes Jans Visscher (a.k.a. Nikolaus) published an unusual atlas, which contains 242 miniature plates, all having alphanumeric plate numbers added at bottom right. There are copies of this very rare work in the British Library and the Roger S. Baskes Collection/Chicago's Newberry Library (239 plates). Occasionally though, some of the maps come to light. For example, about the turn of the century a volume consisting of
the first three parts (a, b & c) of the five relating to Europe (97 plates) was sold by the London dealer, Graham Franks. Another three parts (g, h & f) relating to Africa (20plates), America (25 plates) and Asia (37 plates) were sold at auction (Reiss & Sohn, May 2016, lots 1990, 1992 & 1993) and the hammer price for the last of these was €55,000.
This atlas, which has no text, includes three kinds of maps:

- **those from the Map-treasury series of 1598 (see 1598a);**
- **those by Benjamin Wright engraved about 1600 (see 1649a);**
- **twenty-eight new ones apparently produced by Visscher specifically for it, with**

dimensions of about 82/90 x 122/131 mm., and all but six of them relating to Europe. The maps from the Map-treasury series of 1598 were unchanged except for the
addition of plate numbers.

Descriptio Comitatvs Emdani, 410
Amsterdam, Jodocus Hondius Jr.
Kupferstich 13 x 9,5; mit Titel 13 x 10
Aus: P. Bertii Tabularum Geographicarum Contractarum Libri Septem. In quibus Tabulae omnes gradibus distinctae, descriptiones accuratae, caetera supra priores editiones politiora auctioraque, gedruckt und verlegt von Jodocus Hondius, Amsterdam 1618


410 DESCRIPTIO COMITATVS EMDANI.
SEPTEN.
MERIDIES
Milliaria frisica magna
FRISIA
ORIEN: TALIS.
Occiden: talis pars.
Den Dol laert
Eriſia
Dat
Brack
De lade
Emden
Norden
Neſſe
Esens
Wittmund
Aurich
Leer
Berum
Dunum
Burhaue
Greetsyl
Embde
Wolthuysen
Pewsum
Campe
Ryssum
Twixtum
Knocke
Larl
Delfzijl
Reyde
Dam
Hatsum
Kirchum
Middum
Lemmingen
Solborch
Binnigum
Datver
Kerckborge
Bellingwolde
Vriesse
Welde
Weener
Muhe
Driver
Grootegast
Neermoer
Ledingen
Den Orth
Lehr
Loge
Stickhuysen
Gast
Rac
Strackholt
Repsholt
Oldegodens
Zetel
Larighave
Nieuborch
Steenhuysen
Brehorne
Bokeren
Varel
Laborch
Schillich
Menſe
Wien
Berden
Lettens
Wippels
Hafe
Schaarlen
Knipens
Schar
Sipborgh
Heppens
Potenborch
Hoyorp
Wene
Ile
Monkeborch
Olden dorf
Leerhave
Sandel
Wiſer meer
Awick
Duwelmeer
Sigelsum
Marienhove
Vlorp
Esenitz
Ard
Oſtel
Bergum
Lintel
Canum
Aland
Frepsum
Ryssum
Twixtum
Knocke
Larl
Ems hoorn
Die Ruyde
D. Ranſetel
Oſter Ems
Wester Ems
Oſter Riff
Norder Riff
Opt Watt
Ketten
Baltrum
De Ackome
Oſt Balg
Spyck-erooch
Harle
De Weſer
Wester Weſer
Opt
Wadt
Berte
Bellingwolde
Vriesse
Welde
Kerckborge
Muhe
Driver
Grootegast
Weener
Stickhuysen
Brehorne
Bokeren
Varel
Laborch
Dat
Brack
De lade
Repsholt
Godens
Oldegodens
Zetel
Larighave
Nieuborch
Steenhuysen
Schar
Sipborgh
Heppens
Potenborch
Knipens
Schaarlen haven
Lettens
Wippels
Hafe
Berden
Schillich
Menſe
Wien
Burhaue
Wittmunde
Aurich
Leer
Esens
Wiſer meer
Sandel
Leerhave
Hoyorp
Wene
Ile
Monkeborch
Olden dorf
Repsholt
Strackholt
Gast
Rac
Hatsum
Kirchum
Middum
Lemmingen
Solborch
Binnigum
Datver
Kerckborge
Bellingwolde
Vriesse
Welde
Weener
Muhe
Driver
Grootegast
Neermoer
Ledingen
Den Orth
Lehr
Loge
Stickhuysen
Brehorne
Bokeren
Varel
Laborch
Dat
Brack
De lade
Emden
Norden
Neſſe
Esens
Wittmund
Aurich
Leer
Berum
Dunum
Burhaue
Greetsyl
Embde
Wolthuysen
Pewsum
Campe
Ryssum
Twixtum
Knocke
Larl
Delfzijl
Reyde
Dam
Eriſia
Canum
Aland
Frepsum
Sigelsum
Marienhove
Vlorp
Oſtel
Bergum
Lintel
Ard
Duwelmeer
Awick
Ems hoorn
Die Ruyde
D. Ranſetel
Oſter Ems
Wester Ems
Oſter Riff
Norder Riff
Opt Watt
Ketten
Baltrum
De Ackome
Oſt Balg
Spyck-erooch
Harle
De Weſer
Wester Weſer
Opt
Wadt
Berte
Occiden: talis pars.
Den Dol laert
Reyde
Delfzijl
Dam
Eriſia
Dat
Brack
De lade
Emden
Norden
Neſſe
Esens
Wittmund
Aurich
Leer
Berum
Dunum
Burhaue
Greetsyl
Embde
Wolthuysen
Pewsum
Campe
Ryssum
Twixtum
Knocke
Larl


SEPTEN.
MERIDIES
OCCID.
ORIEN.
Milliaria frisica magna
Frisiæ
Occiden-
talis
pars.
Den Dol
laert
FRISIA
ORIEN-
TALIS.
Dat
Brack
De Lade
Dam
Delfzijl
Reyde
Berte
Lintel
Norden
Bergum
Ostel
Marienhove
Sigelsum
Duwelmeer
Awrick
Vlorp
Dunum
Esentz
Tunum
Burhani
Wimunde
Bosmunneken
Leerhave
Sandel
Wiser meer
Hovorp
Olden
dorf
Strackholt
Repsholt
Oldegodens
Zetel
Larighave
Nien-
borch
Steen
husen
Brehorne
Bokeren
Varil
Iaborch
Stickhu-
sen
Neermoer
Ledingen
Den Orth
Lehr
Loge
Muhe
Driver
Grootegast
Weener
Kerckborgen
Datver
Binnigum
Solborch
Lemmingen
Middum
Hatsum
Kritsum
Gast
Rac
kum
Kleve-
borsum
Oldersum
Ile
Monke-
borch
Rype
Wene
Wolthuysen
Embde
Aland
Canum
Frepsum
Campe
Rysum
Twixum
Knocke
Larlt
Grietzyl
Eems
hoorn
Eems
Die Ruydt
De Ransen
Wester Eems
Borkum
Ooster Eems
Junsser Riff
Buisen
Buis
Norde
Baltrum
De Ackome
Langeroch
Osse balgh
Spyckerooch
Harle
De Weser
Wester Weser
Wrangeroch
Opt
Wadt
Schillich
Mense
Wien
Berden
Sjost
Lettens
Wippels
Hadie
Pakens
Iever
Schakelen
haven
Dole
Schortens
Knipens
Schar
Sipsborgh
Heppens
Potenborch
Bellingwolde
Vrieslo
Welde
Berlingwolde
Kerckborgen
Weener
Dat
Brack

Description Dv Comte D´Emden, 410
Amsterdam, Jodocus Hondius Jr.
9,5 x 13,2 cm op blad 11,5 x 17,5 cm

La geographie Racourcie ... cosmographe du Roy Tres-Crestien en sept livres. Avec des belles cartes geographiques de nouveau tirees et excatement taillez par Iudocus Hondius. Amsterdam: J. Hondius, 1618.

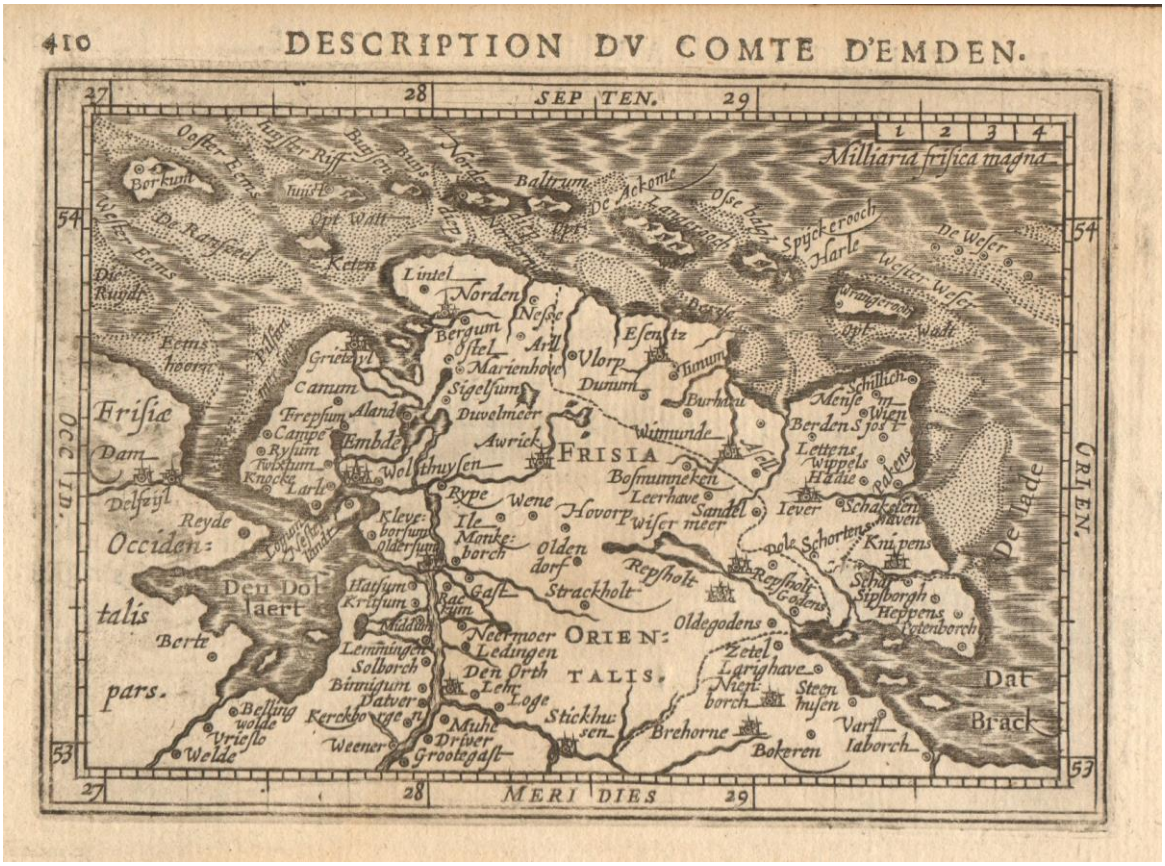

Groninger Archieven
https://www.beeldbankgroningen.nl/beelden/detail/c8fd99a1-41da-3759-8a98-ee692c68ee75

https://books.google.de/books?id=spCcYex289MC&pg=PA411&lpg=PA411&dq=Description+Dv+Comte+D%C2%B4Emden&source=bl&ots=CAk4BN_aEp&sig=ACfU3U1DE87T74WcrLDbsFDAamwls8UEYQ&hl=de&sa=X&ved=2ahUKEwiJiMKz-9eFAxUE9gIHHe0PAWIQ6AF6BAgUEAM#v=onepage&q=Description%20Dv%20Comte%20D%C2%B4Emden&f=false

P. van der Krogt, 2000, vol. IIIA = [342:11][2310:342];

Karte auch in ???

Titel: **[Beschreibung der gantzen Welt] Petri Bertii Beschreibung der gantzen Welt, Abgebildet mit ... cosmographischen Land-Tafeln ...**

Autorin/Autor:
Bertius, Petrus, 1565-1629

Erschienen: **Amsterdam : I. Jansson, 1651**

Umfang: **830 S. ; quer-8°**

GWLB Hannover

Signatur: **E-A 40**

Standort: **ZEN**

Entleihbarkeit: **nicht bestellbar**

Anmerkung: **Verlust**

Emmius Karten

Emmius, Ubbo 1.Zustand

Typus Frisiae Orient. a Dullarto sinu atque amasi ostio ad Iada usque fl. Singulari Authore Vbbone Emmone scalpt. Ottone Frid
1 Karte ; 41 x 55 cm : Kupferstich
Wappen oben links: Kaiserlicher Doppeladler
Wappen oben rechts: Wappen des Landesherrn, den Jungfrauenadler der Cirksena
Titelkartusche unten rechts
Kartusche mit Widmung unten links
Mit 1 Windrose Mitte links im Kartenbild
Maßstab in grafischer Form: "Miliaria Fris."



Badische Landesbibliothek Karlsruhe, Ga 1
https://digital.blb-karlsruhe.de/id/3942313

Lit.: Schumacher, Heinrich: Ubbo Emmius : Trigonometer, Topograph und Kartograph In: Emder Jahrbuch, Aurich, Bd. 73/74.1993/1994, S. 115

Emmius, Ubbo 2. Zustand

Typus Frisiae orient. a Dullarto sinu, atq. Amasi ostio ad Jada usq. fl., singulari studio ac industria concinat'& ad vivum express' / authore Ubbone Emmone sculpt., Ottone Frid. Typum hunc Frisae Orientalis.... Dno Ennoni Fris. huius Orcent. et Ritpergae Comitu....
Ubbo Em. descrip. ; Ott. Fr. sculp.
1 Karte: 54 x 42,5 cm, Kupferstich

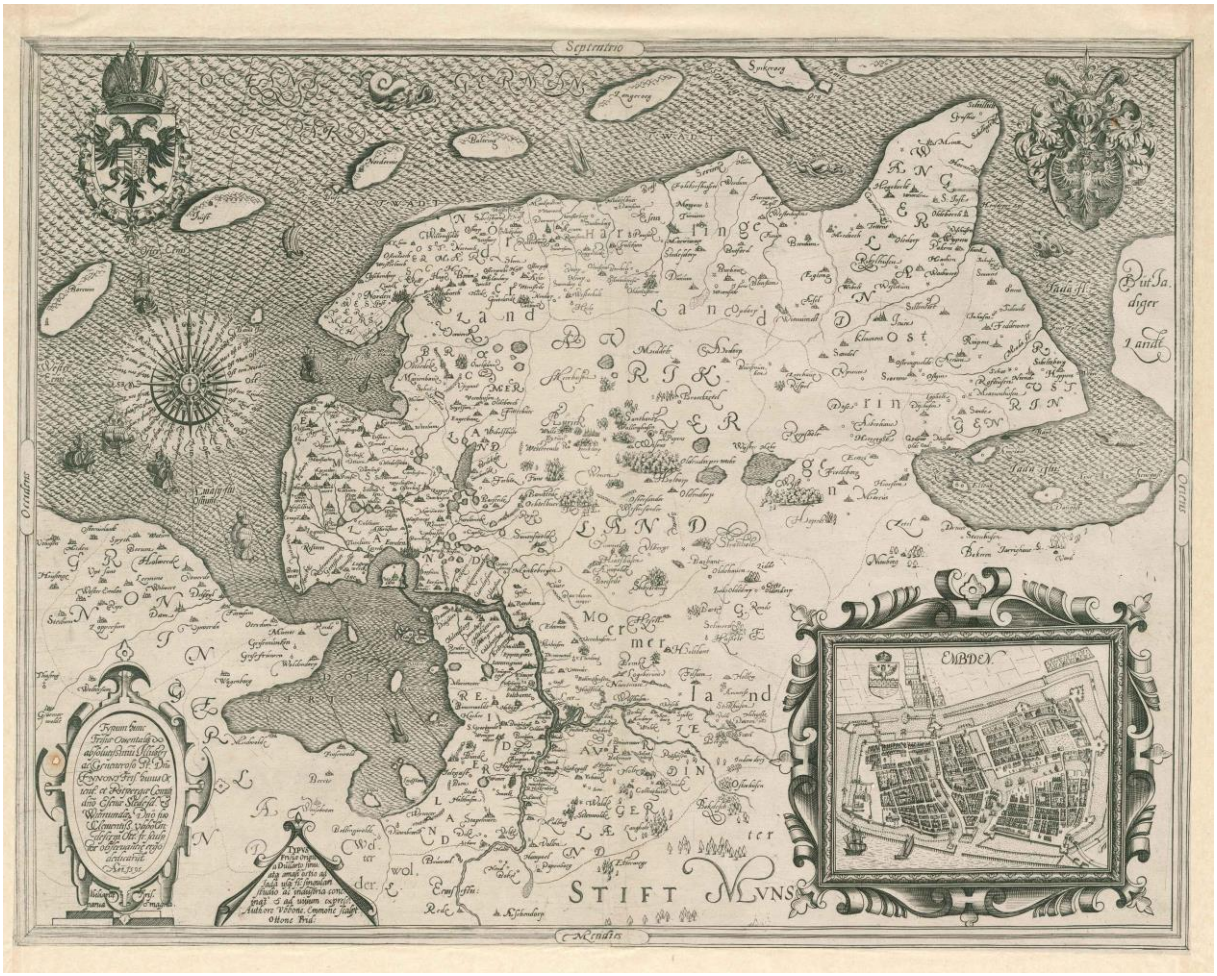

http://vb.uniwuerzburg.de/ub/36gfm91132_105219023/index.html
auch
https://gallica.bnf.fr/ark:/12148/btv1b55004916k;
und Hess. Hauptstaatsarchiv

Lit.: Schumacher, Heinrich: Ubbo Emmius : Trigonometer, Topograph und Kartograph In: Emder Jahrbuch, Aurich, Bd. 73/74.1993/1994, S. 115 - 149

Emmius, Ubbo; Petrus Kaerius excudit; 3. Zustand, nach 1609

Typus Frisiae orient. a Dullarto sinu, atq. Amasi ostio ad Jada usq. fl., singulari studio ac industria concinat'& ad vivum express' / authore Ubbone Emmone sculpt., Ottone Frid. Typum hunc Frisae Orientalis.... Dno Ennoni Fris. huius Orcent. et Ritpergae Comitu.... Ubbo Em. descrip. ; Ott. Fr. sculp.; Petrus Kaerius excudit

1 Karte: 54 x 42,5 cm, Kupferstich

Kein Digitalisat bekannt!

BL London; Sammlung Sonntag

Schumacher, Heinrich: Ubbo Emmius : Trigonometer, Topograph und Kartograph In: Emder Jahrbuch, Aurich, Bd. 73/74.1993/1994, S. 115 – 149

Emmius, Ubbo; Petrus Kaerius; 4. Zustand, 1617

Typus Frisiae Orientalis à Dullarto sinu atque amasi ostio ad Iada usque fl. singulari studio ac industria concinatus et ad vivum expressus Authore ubbone / P. Keer. Exc.
1 Karte : Kupferstich ; 38 x 49 cm

aus: Petri Kaerii Germania Inferior : id est XVII Provinciarum ejus novae et exactae Tabulae Geographicae, cum Luculentis Singularum descriptionibus additis / á Petro Montano Amstelodami impensis Pet. Kaerii. 1617 [Karte 21]

Anmerkungen:
Die Karte enthält einen Stadtplan von Emden (1599) nach Pieter Jacobsz. Bast aus Antwerpen. – Die ursprüngliche Kupferplatte von Ubbo Emmius ist links gekürzt, so dass die Windrose über den Kartenrand gezeichnet und Borkum nicht in das Kartenbild einbezogen ist.
Wappen oben rechts. - Windrose links Mitte. - Titelkartusche und Maßstab mit allegorischer Darstellung unten links. - Maßstab in grafischer Form (Milliaria vnum). - Mit einem Stadtplan: Embden. - Rückseite unbedruckt

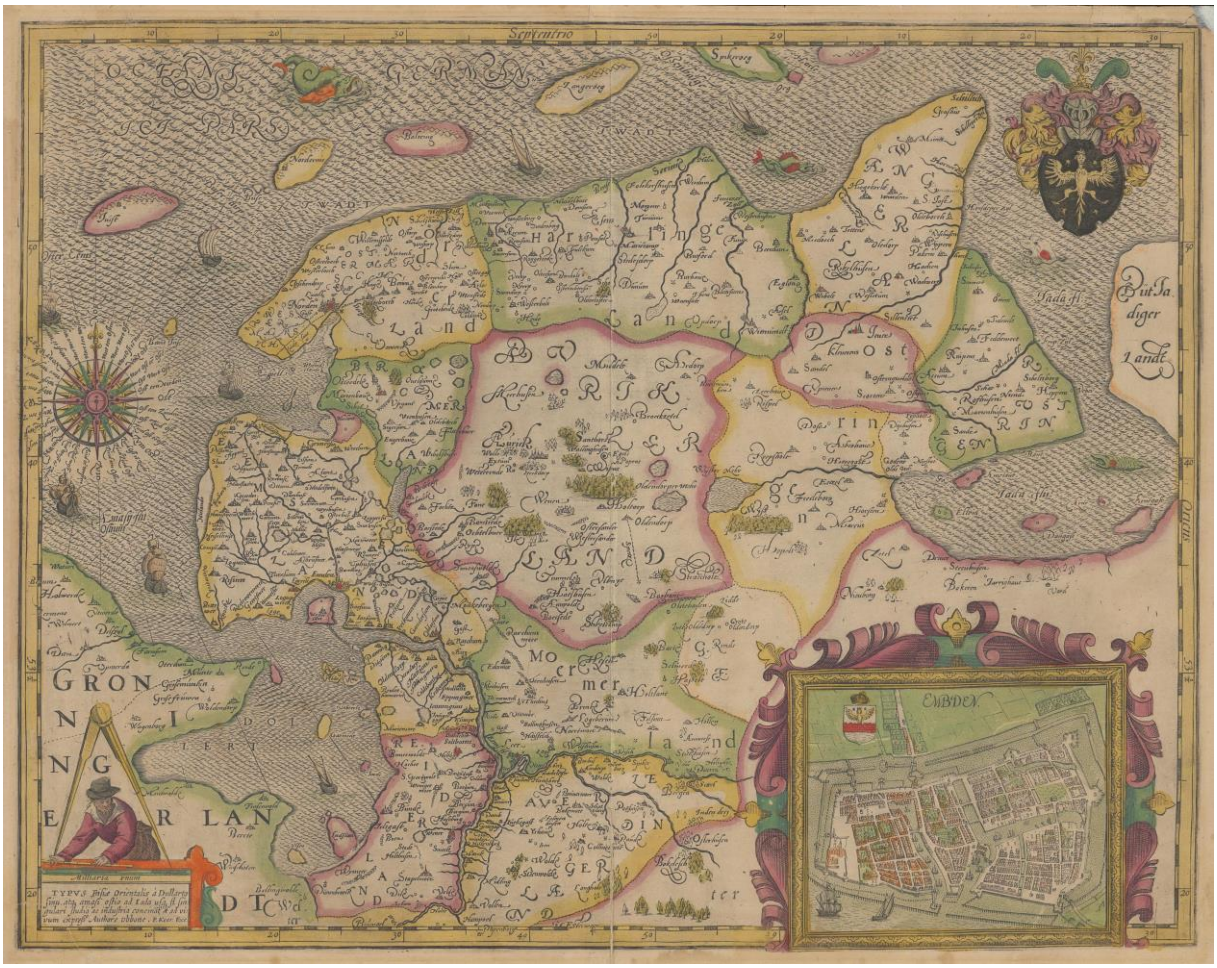

LB Oldenburg
https://digital.lb-oldenburg.de/urn/urn:nbn:de:gbv:45:1-18072
siehe auch: https://haab-digital.klassik-stiftung.de/viewer/image/1115986171/103/LOG_0022/
Literatur:
Schumacher, Heinrich: Ubbo Emmius : Trigonometer, Topograph und Kartograph In: Emder Jahrbuch, Aurich, Bd. 73/74.1993/1994, S. 115 - 149;
Koeman's Atlantes Neerlandici / P. van der Krogt, 2000, vol. IIIB = [2310:364:01]

Emmius, Ubbo; Petrus Kaerius; 4. Zustand, 1622, franz. Rückentext

Typus Frisiae Orientalis à Dullarto sinu atque amasi ostio ad Iada usque fl. singulari studio ac industria concinatus et ad vivum expressus Authore ubbone / P. Keer. Exc.
37,5 x 48,5 cm
aus: Petri Kaerii Germania Inferior : id est XVII Provinciarum ejus novae et exactae Tabulae Geographicae, cum Luculentis Singularum descriptionibus additis / á Petro Montano Amstelodami impensis Pet. Kaerii. 1622

wie 1617, nur unterschiedliche Rückseite; S.89/90: La Frise Orientale;



vernant les affaires des Citoyens, eſtant choiſis des Comtes, le commandement deſquels comme ceux-ci meſmes, ainſi toute la ville recognoiſt : mais la mode de ce gouvernement eſt la loy & non pas la volonté. Puis VI-hommes ſont commis par la Senat ſur le ſoing des armes, des gardes, & du repos public, deux en chaſque des trois parties, eſquelles la ville eſt diviſee, excepté la Valdere, laquelle adjouſtee comme nouvelle Ville à la vielle il n'y a pas long temps, a auſſi ſes VI-hommes ſoubs le Gouverneur du Comte, qui commande en ce lieu. L'autre ville s'appelle *Aurich*, plaiſante retraite de la Nobleſſe, à cauſe des Foreſts & boſcages, où ils ont de plaiſantes chaſſes & veneries. Ses habitans ſont riches, pour la marchandiſe qu'ils ſont, & les manufactures, auſquelles ils s'adonnent. Il y a au territoire de cette ville, teſmoin Kempius, un lieu nommé *Iyl*, environné de toutes parts de murs, planté d'arbres, fort propre aux Lievres & Biches, auquel, comme en un parc, ils nourriſſent grande quantité de ces animaux, leſquels perſonne n'oſeroit prendre, pour la peine propoſee : mais ſont reſervez pour le plaiſir de la chaſſe des Comtes & Seigneurs. En ce meſme territoire y a une colline un peu plus eſlevee, appellee Oſtalſboom, en laquelle eſt le Siege judicial de tout ce peuple : auquel lieu ils ſe ſouloyent jadis aſſembler des ſept Zelandes, deux fois l'an à ciel deſcouvert, & là juger par hommes eſprouvez, & bien entenduz ez couſtumes du droit, les controverſes de ce pays. Il y a d'avantage d'autres villes non cloſes de murailles: au premier lieu *Norden* en terroir du meſme nom, eſgale à Emden ou plus grande en ſon circuit, en beauté, richeſſes & ornement ſans doubte la plus proche, quoy que manquant de murailles, ſe reculant plus tout droit vers le Septentrion de XII mille pas, & aſſiſe au Goulphe intime de ce petit bras, qu'ils appellent l'Ems Auſtral, & elle eſt auſſi adonnee aux choſes maritimes, populeuſe, & abondante par ſoy en toutes choſes pour ſouſtenir la vie, jadis illuſtre par quatre temples excellens en grandeur & forme, adminiſtree par commandement conſulaire devant plusieurs ſiecles, auſſi devant le commencement des Comtes. Y a encore cinq lieux de marché excellens, & celebres par leurs foires & marchez : *Wenera, Iemgumum, Lera, Olderſhem*, & *Maricbava*. Ce Comté a infinis Chaſteaux & Metairies; mais tant de bourgades, qu'elles ſe touchent preſque l'une l'autre : la plus part deſquelles peuvent debatre contre quelques villes de Germanie, ſoit que l'on conſidere la beauté des edifices, ou l'eſtenduë des places publiques, ou le nombre des habitans; eſquels meſmes tous ne ſont ruſtiques ny laboureurs: il y a des marchands, & diverſes ſortes d'artiſans: & parmy tout cela des Nobles entremeſlez. Y a auſſi deux autres Comtez ſujets à celuy d'Embden, *Eſen* & *Ieveren*, ainſi nommez de leurs principales bourgades. Le tenement de *Ieveren* eſt aſſis vers Occident, de là Iada, & tient dixhuit bourgades. Deux Iſles le couvrent vers le Nord, du coſté que le Weſer ſe deſcharge en la mer, *Vangeroge* & *Spikeroge*, pour la plus part deſertes. Le Comté *d'Eſen* eſt frontier de Iever pres l'Ocean, ſeparé vers le Couchant par Berun & Aurich: & au Nort par la Mer Oceane. Le Seigneur d'iceluy *Haio ab Huſeke*, l'an 1380, travaillant fort rigoureuſement ſes voiſins, & pillant par fois les vaiſſeaux de Breme ſur le Weſer: meſme rempliſſant la mer prochaine de Pirates, la terre de Brigands & Voleurs, qui moleſtoyent plusieurs perſonnes : apres quelques eſcarmouches avec les Bremois, auſquelles il fut le plus foible, & s'en eſtant fuy à Eſen, fut en fin prins par ceux de Breme, & livré à Edon Wimmeke Capitaine de Iever : lequel apres luy avoir long temps tors le col avec une corde de chanvre, & eſtranglé, finalement le hacha en menuës pieçes, pource qu'il avoit repudié ſans juſte cauſe, ſa ſœur, qu'il avoit prinſe en mariage. Or ceux de Breme ayans prins le ferment de Lubbon Ommeke fils de Sibon, ils luy commirent le territoire de Hayo. Mais comme Lubbon fils de Dido Capitaine de Stadland & Eſens voulut delivrer ſes ſujets du joug de la guerre, il bailla Langeworden à ceux de Breme : lors qu'ayant receu ſecours des Comtes d'Oldenbourg & des Dioceſains, ils combatirent les Friſons entre Heete & Iade. Depuis, comme Dido vexoit ſouvent les ſujets de l'Archeveſque voiſins du Weſer & ceux de Breme: les Bremois pour obvier à telles voleries, baſtirent le Chaſteau de *Fredebourg* deça Iada en la Iuriſdiction de leur Client Dido l'an 1407. Lequel eſtant ſecouru par Chriſtierne Comte de Oldenbourg ſon voiſin: ceux de Breme feirent guerre contre ceſtuicy eſtant cōfederez avec Othon Hoienſe & Othon de Delmenhorſt: mais ayant prins Chriſtierne pres de Fredebourg, le menerent à Breme, & le tindrent juſques à ce qu'il leur eut livré la juriſdiction de Worden, ſur la rive Orientale du Weſer. Dido Capitaine d'Eſen eſtant envieux de ce que Fredebourg auroit eſté eſtably en ſa juriſdiction par ceux de Breme, les affligea. Parquoy ceux de Breme luy relivrerent la guerre, prindrent Eſene, & feirent faire ferment aux Friſons de n'eſlire autre Capitaine que le ſenat de Breme, qui fut l'an 1445. Trois ans apres Dido & Herold fils de Dido accompagnez de quelques Friſons, aſſaillirent le Chaſteau de Fredebourg: mais eſtant prins de ceux de Breme qui ſurvindrent, ils eurent la teſte trenchee & miſe ſur des rouës. Ce pays eſt arrouſé des rivieres de *l'Ems, Weſer, Iade, Dullart, Lede*, & autres : & de plusieurs ruiſſeaux navigables par petits bateaux, leſquels paſſent preſque par tout le terroir. (Fleuves. Ports.) D'avantage la commodité des Ports y eſt tres-grande, leſquels ſont celuy *d'Olderſhem, d'Emden*, & le *Larletan*, jadis pas à meſpriſer, maintenant bouché, le *Cnoccan, Grethan, d'Eideſhem*: & ces deux derniers ſont au coſté de Septentrion, les autres en celuy du Midy. Venons aux mœurs. Tout le peuple ayme fort ſon Prince ayant cela comme naturel, qu'il poſtpoſe tout à l'honneur & volonté d'iceluy, s'il n'excede pas les loix d'equité. Il parle la langue Germanique: mais ez affaires ſecretes il a un propre & naturel parler, que les forains n'entendent. (Habits.) Leur veſtement eſt honneſte, meſme des ruſtiques, de ſorte qu'on les jugeroit à leur habit, citoyens & bourgeois de villes. Les femmes ſe plaiſent à une ſorte d'habit, fort different des autres. Elles trouſſent & entortillent toute leur chevelure en une touffe de cheveux, retors les uns entre les autres, laquelle enrichie de plusieurs menuz cercles & petits nœuds, que d'or que d'argent, elles laiſſent pendre & flotter en derriere. L'eſté elles couvrent leur chef d'un rezeu tiſſu de ſoye, rouge ou vermeille, enrichy d'argent. L'hyver s'afeulent d'une bonnette de drap verd, avec laquelle tout leur chef eſt tellement couvert, qu'on ne leur en peut deſcouvrir que les yeux. Forme d'habit qu'ils appellent *Hatte*. La robbe longue ou habit exterieur, qui eſt plié par nombre de petites caneleures, depuis la teſte juques aux pieds, eſt tellement renforcé & enroidy par diverſes plaques & menues lames d'or & d'argent ſemees de toutes parts, que meſme deſveſtu & mis bas, il ſe peut tenir tout droit ſans ſe coucher. Il eſt par fois de drap rouge, & par fois de verde couleur. (Ouvrages. Marchandiſe.) Les habitans s'addonnent fort à toutes ſortes d'arts & meſtiers, ou labourent la terre, ou ſont la marchandiſe.

LA FRISE ORIENTALE.

AYants deſcrit toutes les Provinces du Pays Bas, nous adjouſterons auſſi la Deſcription de la Friſe Orientale, non ſeulement pour le voiſinage & conjonction qu'elle a avec ces pays, ains encor qu'elle eſt comme un membre d'iceux. (Pays. Nom.) Or le pays qui s'eſtend depuis le Goulphe de Dullart, & la ſortie de l'Ems dans le Weſer le long du rivage, enclos du Midy du terroir de Munſter & d'Oldenbourg, s'appelle aujourd'huy du nom de *Friſe Orientale*, orné du tiltre de Comté. (Sit.) Or il s'eſtend en la coſte dés l'embouchure de l'Ems juſques au Weſer non moins de 50 mille pas, d'une laditude ſe tournant vers le dedens moindre plus que de la moitié. Il a receu ce nom, ce ſemble, non pour autre raiſon, que pour ce qu'il eſt frontier aux Friſons. Car les Friſons n'y demouroyent anciennement, ains les *Chauces* à Pline & Tacite, *Cauces* à Strabon. Les Poëtes Lucain & Claudian les appellent *Caycos*; & quelques uns confondent les *Caucones* peuple vagabond des Paphlagoniens, lequel à ſon partir eſt dit avoir joué une farce motive, avec ceux-cy. Or les Poëtes ſuſdits, comme auſſi Tacite, declarent, quelle contree ils ont tenu. Car Lucain au premier de la Pharſalie les fait limitrophes des Allemans, Claudian eſcrivant en Eutrope a pareillement conjoint l'une & l'autre gent. Et Tacite bon autheur, les appelle peuple tres-noble entre les Allemans, & les dit commencer des fins des Friſons, & occuper une partie du rivage, & eſtre jettez ou fourrez dedans juſques aux Chattes par une fort grande eſtenduë de terres, & oppoſez aux coſtez des Tencteres, Uſipetes, Friſons & Angrivariens. D'où l'amplitude de leur Empire & Iuriſdiction ſe peuvent cognoiſtre evidemment, laquelle choſe a fait, que Ptolomee & autres, les diviſent en *Grands* & *Petits*. Les *Grands* ſont ceux qui habitent l'Eveſché de Breme. Et les *Petits* ceux d'Embden & Oldenbourg. Car Ptolomee meſme les dit demeurer entre les rivieres d'Ems & de Weſer. Pline au livre XVI chap. I. de ſon Hiſtoire en parle ainſi : *Nous avons veu vers le Septentrion les peuples des Chauces, qui ſont appellez Grands & Petits. Là eſt l'Ocean agité d'un grand & infini cours, par le flux advenant deux fois de nuict & de jour à divers intervalles, couvrant le diſcorde eternel des choſes naturelles: eſtant en doubte ſi ce pays eſt terreſtre, ou une partie de la mer. Là cette nation miſerable ſe tient ſur des hauts monceaux de terre, ou ſur des levees, qu'elle baſtit pour ſe deffendre des inondations de la mer, y faiſant là des cabanes & maiſonnettes : & reſemblent ceux qui voguent ſur mer ſe voyans enclos des eaux : ils ſont ſemblables s'ils laiſſent leurs collines à ceux qui ont fait naufrage : & la mer ſe retirant ils chaſſent & pourſuivent les poiſſons qui s'enfuyent avec les eaux. Il ne leur eſt loiſible d'avoir du beſtail, ny de ſe nourir de laict, ainſi que ſont leurs voiſins : voire de combatre avec les beſtes, n'y ayant un ſeul arbriſſeau en leur contree. Ils font d'herbes & fueille de mer & de joncs de marets des cordes, & rets pour prendre le poiſſon : & prenans de la bouë aux mains qu'ils ſechent plus au vent qu'au ſoleil: cuiſent ainſi leurs viandes avec de la terre : & eſchauffent leurs corps enroidiz des froids Septentrionaux avec cette terre, n'ayant autre boiſſon que l'eau de pluye qu'ils gardent dedans des grotteſques ez entrees de leurs maiſons.* Telle eſtoit jadis la face exterieure des Cauches. (Fertilité.) Mais de combien eſt elle changee depuis ce temps? Car quelle terre produit aujourd'huy plus de nourriture, non ſeulement aux Naturels, ains auſſi aux voiſins & forains? Autrefois combien confuſe, ſans forme, ny beauté, ignorante de la culture, hagarde, & afreuſe, la condition des habitans eſtant miſerable? Pline ne parle de grains, ny d'aucun fruit; où y en a il aujourd'huy plus grande abondance? Il eſtoit jadis ſans arbres, aujourd'huy en a de toutes ſortes de bons & fruictiers. Ils n'avoient de beſtail, ny de laict à ſe nourrir, où y en a il aujourd'huy plus grande quantité? (Animaux.) Car ils ont par une ſinguliere faveur de Nature, les champs plats, unis & fort propres aux paſturages leſquels y verdiſſent & ſont gaillards, qui ſont qu'on n'y ſcauroit nombrer les troupes du gros & menu beſtail qui s'y trouve. L'abondance de la douce, ſavoureuſe & delicate bonté du beurre & formage le monſtre aſſez, qui ſe tranſportent ez prochaines contrees, & par toute la Germanie, avec un tres-grand prouffit. S'y voyent myriades de grands Bœufs, qui s'engraiſſent ez belles prairies. En fin les beſtes ſauvages ny manquent maintenant pour le plaiſir de la chaſſe des Gentils-hommes. Le terroir en ſomme de ce quartier eſt ſi riche, qu'il ſemble n'avoir à faire d'aucun ſecours, de ſes voiſins: voire qu'il abonde en tant de choſes, qu'il peut d'une main liberale communiquer tous les ans à ſes voiſins, & autres plus reculez, Chevaux, Bœufs, Beſtail, chair, Porceaux, laines, beurre, formage, orge, avoine, bled, feves, poids & le ſel meſme. (Pouvoir & gouvernement.) Or l'Empereur Frederic III du nom, l'an CIↃCCCCLXV voyant ce pays avoir eſté gouverné par diverſes petites juriſdictions, l'anoblit du tiltre de Comté & le commit à un Udalrich. Depuis lequel il a touſiours eu ſes Comtes juſques icy. (Villes.) Il y a deux Villes murees *Embden* & *Aurich*. *Embden* eſt la premiere & principale, lieu de celebre traffic, à l'embouchure du fleuve Ems, noble par ſon bon port, le canal duquel eſt tellement profond, que grands navires y peuvent entrer à voiles deſployees : & pourtant elle eſt bien connuë non ſeulement à l'Allemagne : mais auſſi à tous les quartiers de l'Europe, pour l'amplitude de ſes richeſſes, de ſes edifices publics & privez, & pour la multitude de ſes habitans. Entre ſes principaux ornements, eſt la maiſon du Comte, le Temple magnifique, & le lieu, ou Court de la juſtice. L'abondance de toutes choſes y eſt merveilleuſe, non ſeulement des neceſſaires, ains auſſi des plaiſantes & commodes à la vie humaine. Ce qui leur vient tant de la commodité du havre, qui reçoit & laiſſe ſortir tout, que de la naturelle abondance du pays Friſon. La ville porte ſon nom du fleuve Ems, que Tacite appelle Amiſie. C'eſt ce fleuve auquel vindrent & entrerent, par le Canal, que Druſe Neron feit faire les Legions Romaines, & apres avoir eſté portees en l'Ocean, y feirent une proſpere navigation, comme recite Tacite au II des Annales. Les Bourgmaiſtres & Senateurs regiſſent, comme les temps ſe comportent maintenant, gou-

https://www.uvaerfgoed.nl/beeldbank/en/xview/?identifier=hdl:11245/3.2116

Schumacher, Heinrich: Ubbo Emmius : Trigonometer, Topograph und Kartograph In: Emder Jahrbuch, Aurich, Bd. 73/74.1993/1994, S. 115 - 149;

Koeman's Atlantes Neerlandici / P. van der Krogt, 2000, vol. IIIB = [2310:364:02]

Typus Frisiae Orientalis à Dullarto sinu atque amasi ostio ad Iada usque fl. singulari studio ac industria concinatus et ad vivum expressus Authore ubbone / P. Keer. Exc.

aus: Petri Kaerii Germania Inferior : id est XVII Provinciarum ejus novae et exactae Tabulae Geographicae, cum Luculentis Singularum descriptionibus additis / á Petro Montano Amstelodami impensis Pet. Kaerii. 1622

wie 1617, Rückseite mit latein. Text [S.91 u. S.94]



http://bdh-rd.bne.es/viewer.vm?id=0000000120&page=1



FRISIA
ORIENTALIS.

PER LVSTRATO Belgio, cognitis iam auctibus facultis, in vetera methodo Frisiæ Orientalis, quam non ut limitem aut ex ordine suo modo, nonnunquam quo Belgij nomen duxerunt, ab Amasio ad Visurgim. Illa longe regio quæ sine dubitatione ad Amasium fluvium in Visurgim & paruper, ejus amnibus claudi, Mauritius ann. & Claudius Ptolemæus, propria nomine Frisiæ Orientalis Frisiæ dicitur, situatio et Comitatus tenus. In eos autem ab Amasio ad Visurgim pars vel maxima pertinet ex divisione quinquaginta, vocantur nunc hos Emsiæ plerique Emsiæ nunc. Vocabulum hujusce nimirum quod in Veterum limitibus non, nec ejus ne ullus habitatores Frisii fuit. Omni Plinio & Tacito, Strabone Cæsare Lucano & Claudiano Poëtæ nominatur cognitus, Europæ qui Germaniæ Populorum primus regum, & qui in ea parte maximus existit, fabulam legitur, cum ita confirmari. Quem autem nullum nomen, præsidij Poëtæ & Tacito nunc Rhenus fluvius. Lucanus ripis ejus Phrisiæ ubi Germani commercium facit. Claudianus quoque in Stilichonem libros utrumque gravi complexus. Tacitus non prohibet ne nobis, ne inter Germanos intelligamus populus appellat. & a Rhenum latus incipere, patuque littoris occupare, & pro immensum terrarum spatium ex Chatis ejus immensum finem ad, ac littibus Tenchteris, Usipiorum Frisiorum Angrivariumque obtendit. Ex quo manifesto illorum opinio, qui Frisiam citra Rhenum ejusque partem, qua ea effluit ac in Mare meridiem a Frisiorum dilucit legatum. Rationes fuit qui Imperium Episcopum nostrum, Ministri fuit Emsiam & Clavis magnitudo Septentrionem inter Amasium & Visurgim ejus Provinciæ fides dividitur. Plenus lib. xxv. Cap. 1. Ita. inquit: Inter vero & in Germanico ambo quos Chaucos, qui majore minore pars appellatur. Pelle da mare, his diversa millenique spatia non vallo fossa in immensum ejus diversa, diversa ejusdem vero natura conservatur, diversa, vero fere pares ac maris, illa nec pes humi, dulcis aere, ut arbores proxima, ut equorum ejus fuit, pro, nec pomorum, fructi, quæ nisi quæ aquatilis ejus fuit, pro, ut Tyrrenæ venantur. Ita pendent de lubrici, non lubrici, ut salicis, ut non fere quibus domicilia montagni, ante pro, sic ubelli Rustici. Vivunt pelle pro fuere vestium, ut pecorum ejus fuit, ejusque membra lacte vescuntur, pro, ut sunt, ut inter ferarum fœtibus in ut. Ipsi domi. Hoc ab his Chaucorum fuere. Ea ante quinquaginta illa gens ab Frisiis exiit, quam tam diutius prohibet nemo hinc diversus mundo, ipsi exiit, ab quo exercitus. Et eius quæ inferni, nunc tribus ante. Ampliores ejusdem ejus nostrum ejus Imperium Nos fuerunt, non ad inter Frisiæ nominis ipsi Plinius: ipse ita ejus diutius Frisiorum ejus ab ea ejus ejusdem nunc omne fuit gens ab eam ejus prodixit. Nec pro-
dus habebat, pro ab ea tamen, ab nunc pro ejus, & quis pedes illud Agros Equites plures, & pro ejus
Frisiis, nunc pro de ejus omnem, cum multis quas fuit ejus, quas nunc ejus, nunc ejus & pro tam
gregis, ut explicat pars. Dum id nunquid, deinceps ipsi dubium, & ejus ordinem ejus, qui diversus
nos dem quibus. Commodum nocere, ab ejus ejusque, & pro omnem Germanum diversi. Quorum
nos diversi ejus ejusque pugnæ & ejus ejusque majus ejus tam bonis, quorum ejusque ejus tam & pro
nunc videntur. Ne, fere deinceps nobis non diu diutius, & nunc ejus ejus. Ab ejus qui hujusmodi nobis ejus
tanquam ejus ab ejus ejusque tam ejus ejusque majus ejus tam nobis ejus ejus diutius, & ejus
ejus bonis, pro ut, ejusque pro ejus, tam, nunc ejus, ejus, tam nunc, ejus, pro tam & ejus, & ejus
nunc ejus ejusque. Quam ejus nobis ejus. Ab ejus qui hujusmodi nobis ejus ejus diutius, & ejus
tanquam ejus ejusque majus ejus tam

Emmius, Ubbo; Petrus Kaerius/Claes Janszoon Visscher; 5. Zustand, 1624

Typus Frisiae Orientalis à Dullarto sinu atque Amasi ostio ad Iada usque fl. singulari studio ac industria concinnat.et vivum express. / Authore Ubbone; [Amsterdam] : C. J. Visscher excudebat, 1624
Emmius, Ubbo; Keere, Pieter van der; Visscher, Claes Janszoon;
1 Kt : Kupferst ; 49 x 38 cm
Anmerkung: wichtige Veränderungen im Dollart und im Jadebusen; nördliche Stadterweiterung von Emden dargestellt!



https://fotothek.slub-dresden.de/fotos/df/dk/0011000/df_dk_0011417.jpg
und https://gallica.bnf.fr/ark:/12148/btv1b53041308h
Literatur:
Schumacher, Heinrich: Ubbo Emmius : Trigonometer, Topograph und Kartograph In: Emder Jahrbuch, Aurich, Bd. 73/74.1993/1994, S. 115 – 149


Grisefruwen
Woldendorp
Wagenborg
DOL
LERI
Garmede
Mariencoer
Bimerwoldt
Hochee
S. Georgwolt
Weniger moer
Midwolde
Finsenwold
Beerte
Hogebunder
nieulandt
Bellingwolde
Bunde
Jeltgast
Boen
Stadt
Holthusen
Wynseboten
Wymeer
Stapelmoer
Bellingwolder Schans
Dunenbroeck
Dilk
Sebam
Wester wolt
Bruwael
Milliaria vnum
TYPVS Frisiæ Orientalis à Dullarto sinu. atq; amasi ostio ad Iada usq; fl. singulari studio ac industria concinat & ad vivum express Authore vbbone


Scortens
Ostyn
Roffhusen
Niend
Heppens
Marienhusen
Lopholt
Dijchusen
Sande
Dose
Abcohaue
Hoogegast
Godens
Niestat
Baut
Iade
Amelaut
Eetzel
Fredeborg
Horsten
Marcus
Ellens
Oldebrugge
Arnegast
Dangast
Iadelet
Wurdelei
Zetel
Druier
Steenhusen
Iarigohave
Varel
EMBDEN
Nie Poort
Bolten Poort
Noorder Poort
BORGENSIS

Emmius, Ubbo; Petrus Kaerius/Claes Janszoon Visscher; 6. Zustand, 1650

Typus Frisiae Orientalis à Dullarto sinu atque Amasi ostio ad Iada usque fl. singulari studio ac industria concinnat.et vivum express. / Authore Ubbone; CIVisscher excudebat 1650
1 Kt : Kupferst ; 49 x 38 cm

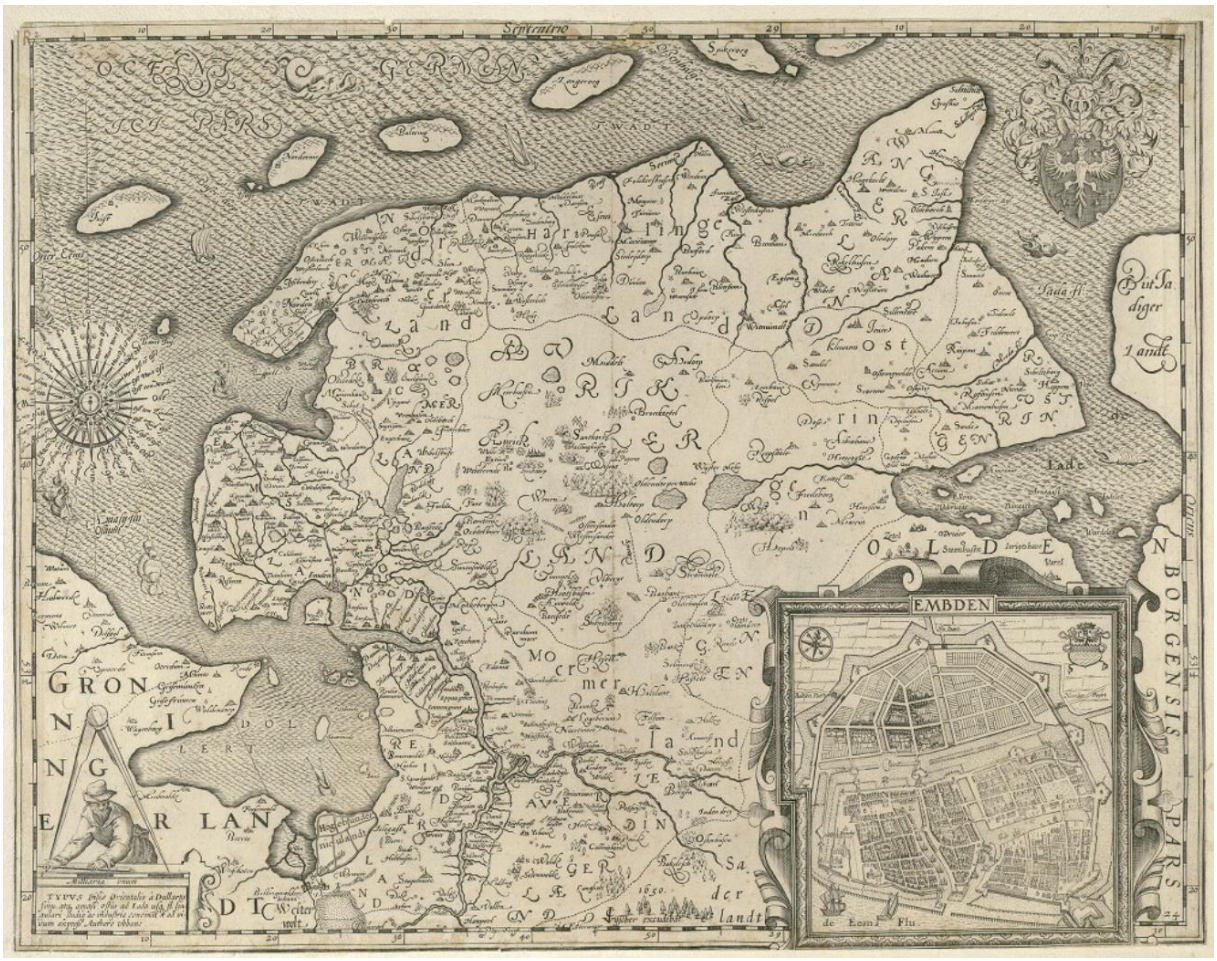

Moravian Library; Stadtarchiv Emden, Zentralbibliothek Zürich

https://mapy.mzk.cz/mzk03/001/061/879/2619269205/

Literatur:
Schumacher, Heinrich: Ubbo Emmius : Trigonometer, Topograph und Kartograph In: Emder Jahrbuch, Aurich, Bd. 73/74.1993/1994, S. 115 - 149

Mercatorkarten

Westfalia Cum Dioecesi Bremensi : Cum Privilegio / Per Gerardum Mercatorem
Mercator, Gerhard in: Atlas Sive Cosmographicae Meditationes De Fabrica Mundi Et Fabricati Figura ; 11/13, Duisburg 1585
1 Kt : Kupferst ; 45 x 34 cm
Maßstab in graph. Form (Miliaria Westfalica communia)
Mit Erl. auf der Rücks. - Titel- u. Maßstabskartusche oben links

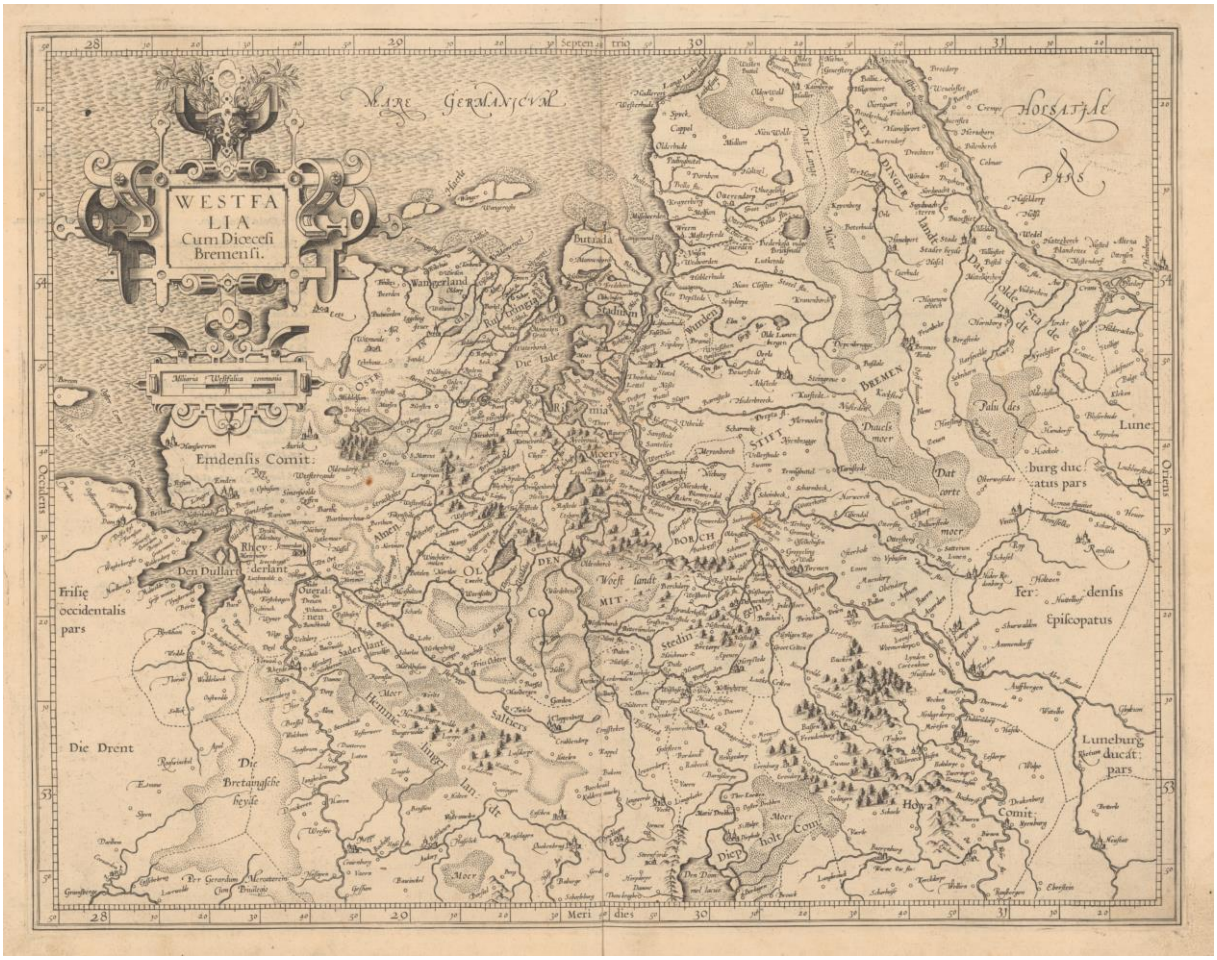

http://digital.ub.uni-duesseldorf.de/ihd/content/zoom/2432972

gauss.suub.uni-bremen.de/suub/hist/index.jsp?id=Kt.+I-108

Albers, Lutz: Frisia Orientalis : alte Karten und Geschichte von 1550 bis 1800, Norden 2012²
Horst, Thomas: Die Welt als Buch : Gerhard Mercator (1512 - 1594) und der erste Weltatlas; Koeman 2301:1.1.

Westfalia Cum Dioecesi Bremensi : Cum Privilegio / Per Gerardum Mercatorem; Amstelodami, Sumptibus Henrici Hondij [1630]
1 Karte ; 34 x 44 cm : Kupferstich

Mit Erläuterungstext: Westfaliæ Prima Tabvla Seitenzählung: 246-247 und Bogensignatur: Ppppp auf der Rücks.

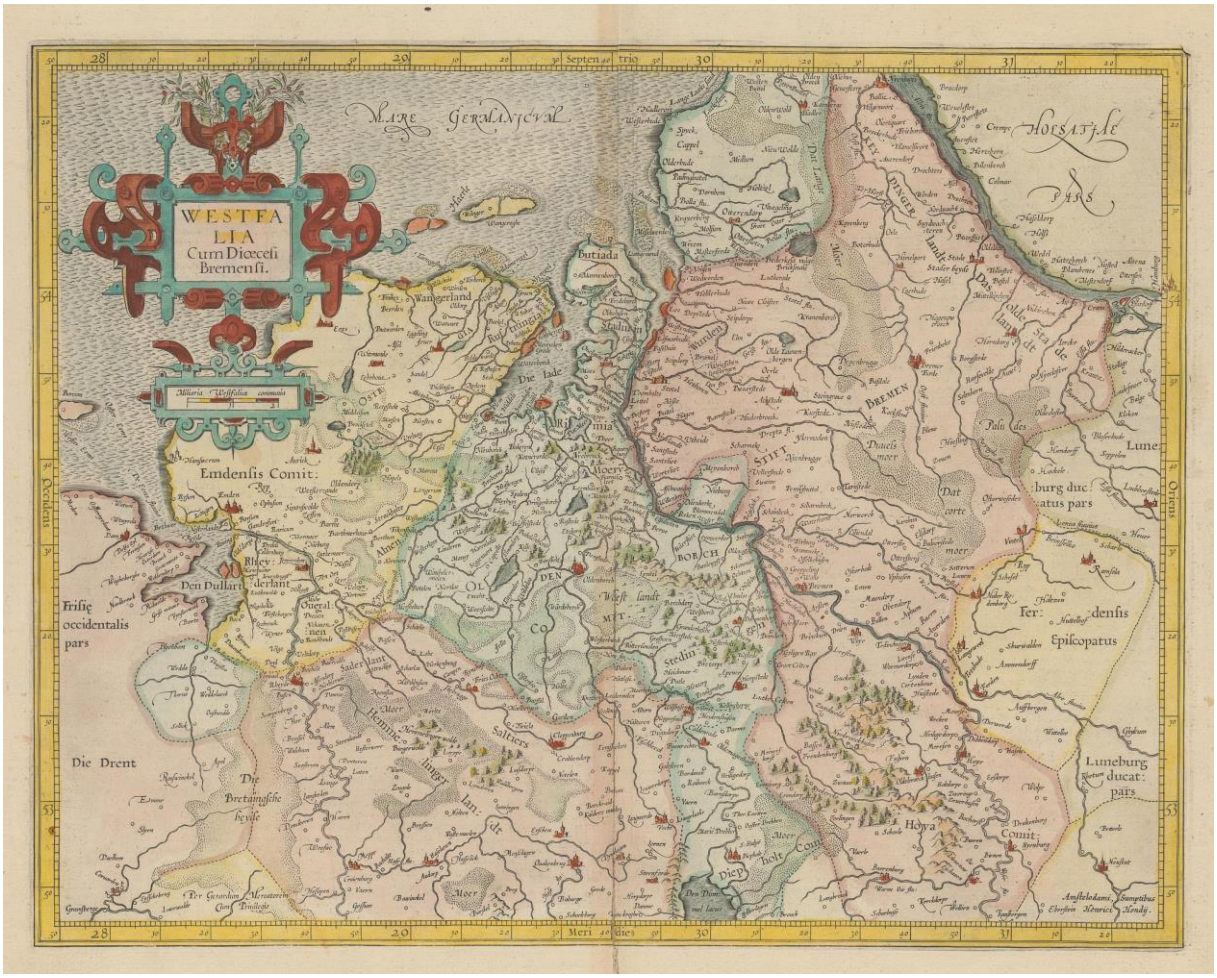

https://digital.lb-oldenburg.de/lbolmap/content/titleinfo/1359898

https://digital.lb-oldenburg.de/urn/urn:nbn:de:gbv:45:1-18067

Albers, Lutz: Frisia Orientalis : alte Karten und Geschichte von 1550 bis 1800, Norden 2012²
Horst, Thomas: Die Welt als Buch : Gerhard Mercator (1512 - 1594) und der erste Weltatlas;
van der Krogt, Koeman`s Atlantes Neerlandici, Vol. I, 2301.1.2.1.114

Westfalia Cum Dioecesi Bremensi : Cum Privilegio / Per Gerardum Mercatorem; Amstelodami, Sumptibus Henrici Hondij [1633]
1 Karte ; 34 x 44 cm : Kupferstich
Mit Erl. auf d. Rücks.: Die erste Tafel des Lands Westphaln
In:
Gerardi Mercatoris Et I. Hondii Atlas, Das ist Abbildung der gantzen Welt mit allen darin begriffenen Laendern und Provintzen : Sonderlich von Teutschland, Franckreich, Niderland, Ost- und West-Indien: Mit Beschreibung der-selben; Seite 138/139



HAAB Weimar
https://haab-digital.klassik-stiftung.de/viewer/image/1106232178/134/LOG_0045/




GERARDI MERCATORIS
I. HONDII.
ATLAS,
Das ist:
Abbildung der gantzen Welt / mit allen darin begriffenen Ländern vnd Provintzen:
Sonderlich von
Teutschland / Franckreich / Niderland / Ost vnd West Indien:
Mit Beschreibung derselben.
AMSTERDAM
bey
Henrico Hondio
Anno D.
1633.

Episcopatus Bremensis cum Adiacentibus
[Amsterdam] : [Ioannes Ianssonius], [1649]
1 Kt : Kupferst ; 44 x 34 cm
Aus: Novus Atlas. Ersten Theils Ander Stueck / Jansson, Jan *1588-1664* ; [48]



Det Kgl. Bibliotek Kopenhagen

http://www5.kb.dk/maps/kortsa/2012/jul/kortatlas/object63237/da/
van der Krogt, Koeman`s Atlantes Neerlandici, Vol. I, 2301.1.3.

Emden & Oldenborch Comit.Cum privilegio / Per Gerardum Mercatorem
in: Atlas Sive Cosmographicae Meditationes De Fabrica Mundi Et Fabricati Figura ; 11/13, Duisburg 1585
1 Kt : Kupferst ; 41 x 32 cm



Stadtmuseum Oldenburg

Staats- und Universitätsbibliothek Bremen und Uni Düsseldorf

https://digital.lb-oldenburg.de/lbolmapo/content/titleinfo/1760485
http://gauss.suub.uni-bremen.de/suub/hist/index.jsp?id=Kt.+I-46
https://gallica.bnf.fr/ark:/12148/btv1b530403854/f1.item

Albers, Lutz: Frisia Orientalis : alte Karten und Geschichte von 1550 bis 1800, Norden 2012²
Horst, Thomas: Die Welt als Buch : Gerhard Mercator (1512 - 1594) und der erste Weltatlas

Emden & Oldenborch Comit. Cum privilegio / Per Gerardum Mercatorem
[Amsterodami : Jodocus Hondius & Cornelis Claesz, 1607-1608]
1 Kt : Kupferst ; 34 x 43 cm
Au v°: "Emden et Olden borch comitatvs ...", p. 211-212, sig. Rrrr

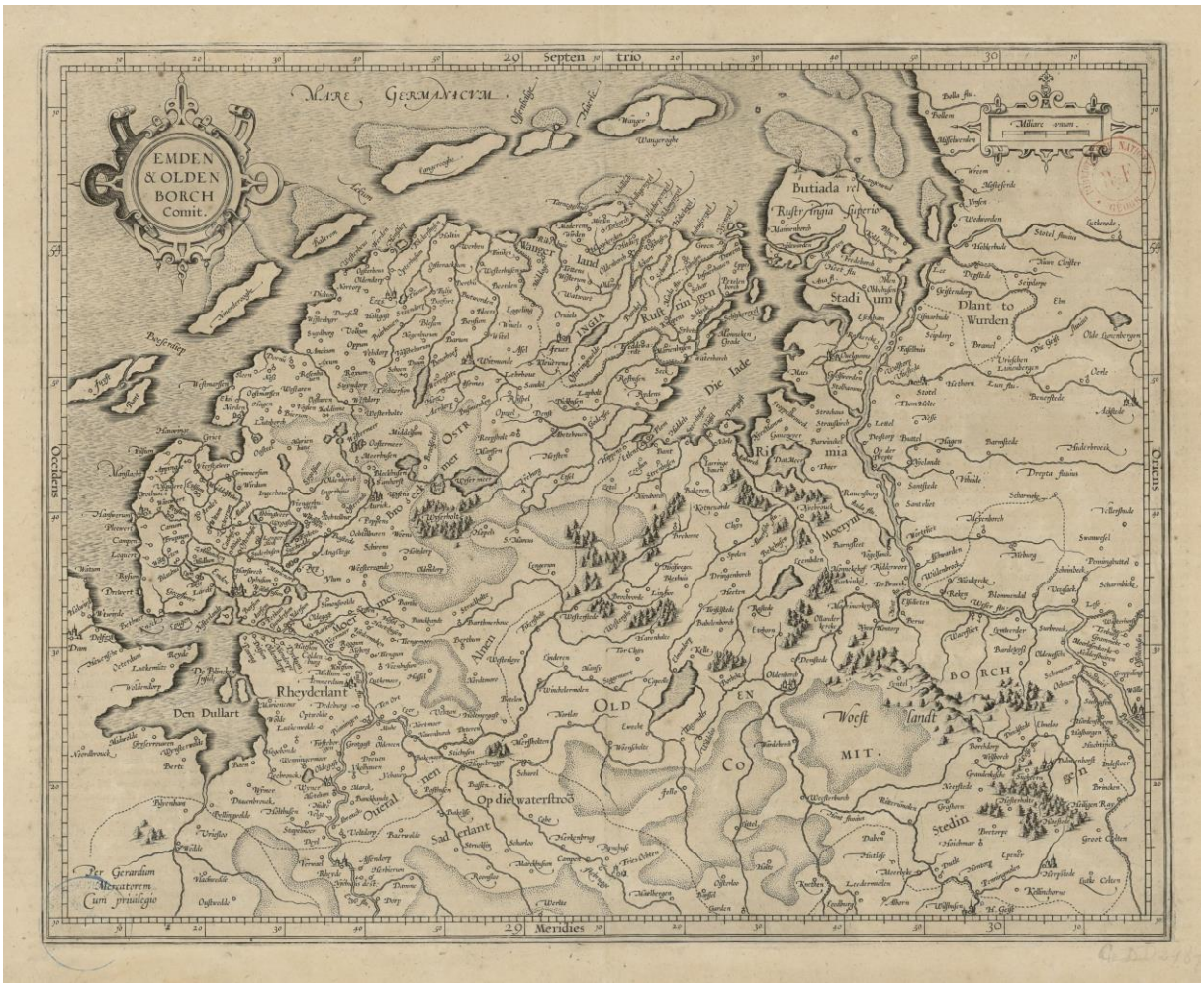

Koeman, 1997, I, p. 602, [2305:1]

EMDEN ET OLDEN BORCH COMITATVS.

Ambo hi Comitatus sunt membra Imperij in Circulo septimo, VVestphalico. In quibus quemadmodum & in pluribus Germaniæ Principatibus cum nihil de Statu Politico notum habeamus, statum & membra Imperij potius post hac designabo, ut rem in primis cognitu dignam, magnos interim Principatus, qui noti mihi erunt, ubi locus fuerit non prætermissurus.

Sunt in hac Tabula, Comitatus Delmenhorst 30 6: 53 21. Et Dominia Ezens 28 43: 53 56.
Norden 28 24: 53 47. Aurick 28 41: 53 41. Iever 29 5: 53 53. Fredeburg 29 0: 53 42.
Evelgunne 29 39: 53 51. Rheyde 28 38: 53 4.

Meridiani distant pro ratione Paralleli 43 40 ad Circulum maximum.

Comitatus Embdanus & Oldenburgensis.

Regio. & unde dicta. SEQVVNTVR in hac Tabula Comitatus duo, *Embdanus* & *Oldenburgensis*; eos nunc ordine describamus. *Comitatus Embdanus* appellationem ab urbe primaria habet; nunc etiam *Frisia Orientalis* dicitur: non aliam, ut videtur, ob caussam, quam quod Frisijs contermina. Non enim locum hunc *Frisij* olim, sed *Chauci* tenuere. *Chaucos* autem Germaniæ populum, *Caycos* Lucanus & Claudianus Poetæ nominant, neque desunt qui Cauconas Paphlagonum gentem vagam & quę in migrando motoriam egisse fabulam legitur, cum his confundunt. Quem autem tractum tenuerint prædicti Poetæ & Tacitus manifestum faciunt. Lucanus etenim in primo Pharsaliæ illos Germanis conterminos facit, ibi:

Et vos crinigeros bellis arcere Caycos Oppositi, petitis Romam, Rhenique feroces Deseritis ripas.

Qua apostrophe Germanos seu Francos innuit, isto nomine nondum notos, qui Cauchis objecti erant, & a tergo Rheno includebantur. Claudianus utramque gentem similiter cōjunxit in Eutropium ita scribens,

Pacem implorantibus ultro Germanis responsa dabat, Legesque Caycis.

Iam vero Tacitus eos inter Germanos nobilissimum populum appellat, & a Frisiorum finibus incipere, partemque littoris occupare, & per immensum terrarum spacium in Chattos usque introrsum sinuari ait, ac lateribus Tencterorum, Vsipiorum, Frisiorum, Angrivariorumque obtendi. Ex quo amplitudo illorum Imperij ac Ditionis dilucide cognosci potest, quæ res effecit cur in Majores Minoresque a Plinio alijsque Scriptoribus distracti legantur. Majores sunt qui Bremensem Episcopatum incolunt, de quibus Tabula sequenti. *Cauchos* Minores Amisiæ amnis fuisse adcolas, & primariam ditionis urbem nunc esse Embdam cum eruditissimo Iunio censeo: *Oostfriesen* hodie. Siquidem inter Amisiam & Visurgim etiam Ptolemeus sedes illis constituit, cujus verba sunt, καῦχοι οἱ μικροὶ μέχρι τοῦ οὐϊσούργιος ποταμοῦ, εἶτα καῦχοι οἱ μείζους μέχρι τοῦ ἄλβιος, id est, Cauchi Minores ad Visurgim amnem extenduntur, at Majores Cauchi ad Albin usque. Chaucos autem ita describit Plinius lib. XVI cap. I. *Sunt vero & in Septemtrione visæ nobis gentes Chaucorum, qui Maiores Minoresque appellantur. Vasto ibi meatu, bis dierum noctiumque singularum intervallis effusus in immensum agitur Oceanus, æternam operiens rerum naturæ controversiam, dubiumque, terræ sit, an pars maris. Illic misera gens tumulos obtinet altos, aut tribunalia structa manibus, ad experimenta altissimi æstus, casis ita impositis, navigantibus similes quum integant aquæ circumdatæ; naufragis vero, quum recesserint, fugientesque cum mari pisces circa tuguria venantur. Non pecudem his habere, nō lacte ali, ut finitimis, ne cum feris quidem dimicare contingit, omni procul abacto frutice. Vlva & palustri iunco funes nectunt, ad prætexenda piscibus retia, captumque manibus lutum ventis magis quam Sole siccantes, terra cibos, & frigentia Septemtrione viscera sua urunt. Potus ijs non nisi ex imbre servato scrobibus in vestibulo domus.* Hæc olim Cauchorum facies. Ea nunc quantum ab illa mutata est? *Soli fertilitas.* Hodie enim, quænam terra uberius præbet mortalibus alimenta? non incolis modo, sed vicinis, alijsque exteris? At olim quam informis, quam tristis cultu, adspectuque, quam misera incolarum habitatio? Non Frumenti, non aliarum Frugum mentionem facit Plinius: jam ubi major ubertas? Frugiferarum Arborum olim impatiens? nunc omne fere genus Arborum producit. Non Pecudem habebant, non lacte alebantur; ubi major jam copia, & quis potior cibus? Agrum siquidem planum, & pascuis fœcundum, naturæ beneficio obtinent, cujus quidem quam glutinosæ & pingues sint glebę, quam lęta pascua, quam numerosi Armentorum & Pecudum greges, vix verbis explicari potest. Docet id exquisiti, delicatique saporis Butyri & Casei ad miraculum usque copia, quæ uberrimo incolarum quęstu & emolumento maximo ad varias regiones & per universam Germaniam defertur. Quinetiam non obscure id comprobant pingues & supra vulgarem magnitudinem Boves, quorum aliquot myriades in pascuis passim oberrare videntur, qui soli graminumque beneficio adeo impinguescunt, ut exterę etiam nationes ijs potissimum delectentur. Postremo si cum Feris non dimicarint, hodie aliter docet crebra Nobilium venatio. Est ergo solum hujus tractus hodie adeo dives ut regionum vicinarum ope indigere minime videatur; imo multis usque adeo abundat, ut Equis, *Animalium varietas.* Bobus, Pecore, Carnibus porcinis, Lana, Butyro, Caseo, Hordeo, Avena, Frumento, Fabis & Pisis, item Sale, ut eorū quotannis magnam copiam larga manu Confinalibus suis, alijsque remotioribus Populis communicet. Porro *Fredericus* Imperator ejus nominis III, anno cIↃ ccclxv cum varijs Præfecturis hæc Provincia regeretur, Comitatus titulo auxit, totamque *Vdalricho* cuidam attribuit. *Imperium Maiorū.* Inde ad nostrum hoc usque ævum continuo Comites suos habet. *Vrbes.* Vrbes in hoc Comitatu mœnibus clausę duæ sunt, *Embda* & *Aurichum*. *Embda*, sive *Embdena*, vulgo *Embden*, urbs hujus regionis primaria & emporiū celeberrimū ad Amisiæ fluminis ostium, portus oportunitate nobile, cujus alveus ita profundus est, ut navigia maxima passis velis admittat: propterea amplitudine opum, ędificijs publicis privatisque, & civium multitudine omnibus non Germanię modo, verum etiam Europę angulis innotuit. Inter Ornamenta pręcipua sunt Comitis Ædes sumptuosissimę, Templum celeberrimum, Domusque Prętoria.

Mira hic omnium rerum & exuberans copia videtur, non earum modo, quibus satis necessitati fieri, sed & quibus voluptatis studium concitari queat. Præstat hoc Civibus, tam Portus & importationis commoditas, quam nativa Frisię (de qua modo diximus) ubertas. Vrbs a fluvio *Ems* nomen habet, quem Tacitus *Amisiam* vocat. Hic ille est fluvius ad quem Drusiana fossa egressæ Legiones Romanæ, latæque Oceano, secunda navigatione pervectæ sunt, ut refert Tacitus II Annalium. *Aurichum* Vrbs altera, Nobilium jucundissimus recessus ob Silvas & nemora, in quibus aucupio vel venatione liberaliter sese exercent. Cives potentes habet mercaturæ vel opificio alicui deditos. Est in hujus Vrbis Agro, teste Kempio, locus *Iyl* dictus, Muris undique cinctus, arbustis consitus, Leporibus & Hinnulis percommodus: in quo quasi in viridario sive Leporario quodam fovent maximam horum Animalium copiam, quæ proposita pœna capere nemo audet: sed Comitibus operam venationi daturis in voluptatem pro tempore servantur. In eodem Aurichi territorio est Collis paullo eminentior, vulgo *Ostalsboom* dictus, in quo tribunal totius gentis. Vbi quondam sub dio solebant bis in anno convenire ex septem Zelandijs, atque ibidem omnes hujus Regni controversias per probatissimos & consuetudinum jurisque peritissimos dirimere. Arces & Villæ in hoc Comitatu infinitæ sunt. Pagorum tantus numerus, ut alter alterum interdum contingat. Horum magna pars, sive ædificiorum splendorem, sive Platearum amplitudinem, sive Incolarum frequentiam spectes, cum quibusdā Germaniæ Vrbib⁹ potest cōtendere. Neq; vero in ijs omnes Rustici & Agricolæ: sūt & Mercatores, & Artificum varia genera, Nobiles etiam sparsim interjecti. Sunt hic & duo alij Comitatus, qui Embdano Comiti subjecti sunt, *Esensis* & *Ieverensis* a primarijs eorum Opidis sic dicti. *Ieverensis* ditio trans Iadam ad Occasum sita est, continetque pagos octodecim: ei Septemtrionem versus qua se Visurgis in Mare exonerat, prætexuntur duæ Insulæ, *Wangeroga* & *Spikeroga*, desertæ magna ex parte. *Esensis* Comitatus ad littus Oceani contiguus est *Ieveriæ*: ab Occasu Berumensi & Auricensi tractu: a Borea Mari terminatur. Ejus Dominus *Haio ab Husseke* Anno cIↃ ccc lxxx, quum petulantius vicinos infestaret, Navesque Bremensium in Visurgi interdum spoliaret, Mariaque vicina Piratis, terras prædonibus & grassatoribus suis impleret, tandem post leviores cum Bremensibus pugnas quibus inferior fuit, quum Esenam confugisset, captus a Bremensibus Edoni VVimmeke Capitaneo Ieverensi traditus est. Qui eum fune canabino diu tortum strangulatumque tandem frustillatim dissecuit, eo quod Sororem, quam in Matrimonium duxerat, nulla justa de caussa repudiasset. Ditionem vero Haionis, Bremenses, Lubboni Ommeke Sibonis Filio, accepto fidelitatis juramento commendarunt. Lubbonis autem Filius Dido, Capitaneus in Stadland & Esens, ut a subditis belli molem averteret: Bremensibus *Langewurden* tradidit, cum a Comitibus Oldeburgensibus & Diœcesanis adjuti, Frisios inter Heetam & Iadam oppugnarent. Postea cum subditos Archiepiscopi finitimos Visurgi, & Bremenses, Dido subinde vexaret: Bremenses ut eas prædationes & latrocinia a se & suis averterent: arcem *Fredeburgum* cis Iadam, in ditione Didonis sui clientis ædificarunt anno cIↃ ccccvII. Cumque Dido a vicino Comite Christiano Oldenburgensi auxilium obtinuisset, Bremenses adversus hunc, Ottoni Hoiensi, & Ottoni Delmenhorstano, fœdere juncti, bellum gerunt, ac Christianum prope Fredeburgum captum, Bremam abducunt, nec ante dimittunt, quam ditionem *Wordensem* in Orientali Visurgis ripa ipsis tradidisset. Dido Capitaneus Esensis ægerrime ferens Fredeburgum in ditione sua a Bremensibus erectū, multa adversus eos molitur. Quare denuo illi bellum Bremenses inferunt, Esenam capiunt, & novum fidelitatis juramentum a Frisijs illis, ne quem Capitaneum præter Senatum Bremensem eligant, accipiunt anno cIↃ cccc XIV. Triennio post Dido & Geroldus, Didonis Filij cum aliquot Frisijs Arcem Fredeburgi adoriuntur, sed capti a Bremensibus supervenientibus capitis supplicio affecti & rotis impositi sunt. *Flumina.* Flumina hic *Amasius, Visurgis, Iada*, & alia: Incolæ hujus regionis Germanica utuntur lingua: sed ad secretiora propria quadam & vernacula, quam advenæ non intelligunt. *Opificia.* Omnis generis opificia studiose exercent, aut agros colunt: aut Mercaturam faciunt. *Vestitus.* Vestitus honestus: etiam Rusticorum: ita ut ex vestitu eos pro Opidanis quis duceret. Femineus sexus habitu multum ab alijs differente gaudet. Totam capitis comam in unum cirrum componunt, cumque multis argenteis deauratisque sphærulis vel nodulis ornatum in tergum dependere sinunt. Caput ipsum in æstate reticulo ex rubri coloris serico contexto, argentoque deornato redimunt. Hyeme autem capitium ex panno viridi induunt, quo totum caput adeo cooperiunt, ut oculos tantum adspiciendos præbeant. *Hatte* vocant hoc genus vestimenti. Palla sive vestis exterior, quæ a capite ad talos usque plurimis minutisque plicis striata est, argenteis deauratisque laminis tam frequentibus undecumque rigescit, ut exuta, etiam erecta consistat. Hæc constat ex rubro, interdum quoque ex viridis coloris panno.

Comitatus Oldenburgensis.

Regio & unde dicta. HAEC de Comitatu Embdano: succedit *Oldenburgensis*: Comitatui *Oldenburgensi* impositum nomen ab Vrbe primaria Oldenburgo. Hunc tractum olim Cauci Minores incoluerunt sicut & Comitatum Embdanum, ut supra diximus. *Situs.* Comitum autem Oldenburgensium ditio quam etiam hæc Tabula ob oculos ponit, ab Ottu ad Visurgis ripam, Provincias Stegingiam (e regione Bremæ Arci Delmenhorstę subjectam) Stadlandiam in quinque, Butiadiam in septem Parochias tributam, & huic subjectam Ieveriam, Frisiæ partem, XVIII Parochijs insignem complectitur; ad Occasum Amerlangiam ad Amasium fluvium porrectam, in medio Morinos habet. Ad Boream Frisia & Oceano: ad Meridiem Diœcesi Monasteriensi terminatur. *Imperiū Maiorum.* Albertus Crantzius in sua Metropoli III cap. XV scribit hunc Comitatum esse ex omnium vetustissimis: *Widekindum* enim Saxoniæ Ducem (qui vixit Caroli Magni tempore) inter hujus Comites nominat, lib. II cap. XXX. *Vrbs.* Irenicus tradit Vrbem *Oldenburgum*, a Carolo instauratam. In eo autem ipsum errare puto cum Ortelio, quod hanc civitatem inter VVandalicas numerat, juxtaq; Marc eam describat. Hæc namque alia est ab illa; in VVagria nempe, Holsatiæ regione. Hanc VVandali *Stargard*, Dani *Brannesiam*, quique pro suæ linguæ proprietate vocavere, ut idem Crātzius asserit. Laurentius Michaelis putat *Ambrones* (quos quondam cum Cimbris in Italiam profectos, & a C. Mario cæsos, tradit Plutarchus) hinc originem habuisse, eorumque nomen adhuc exstare apud gentem quam *Amerlander* appellant. Idem de Alanis Saxonibus sentit, quos ad stagnum Alanum, in hoc tractu, & ab utraque parte fluminis Alaniæ usque ad Arcem Oriam habitasse credit, hodieque *Lengener* id est *Alani*; & *Averlenger* quasi *Vltralanos* vocari. Arx *Delmenhorst* ad rivum *Delme* anno cIↃ cc XLVII exstructa cum LXV annos in Episcopi Monasteriēsis potestate fuisset, ab Antonio Comite Oldenburgensi, die Palmarum anno cIↃ IↃ XLVII tacita militum manu, summo mane superato aggere expugnata & occupata est, & Præfectus Arcis Hermānus ab *Oer* in custodia servatus. De Comitibus hujus regionis quędam habet Andræas Hoppenrodius, in suo stemmatum libro. Sed optime de ea David Chytræus in sua Saxonica Historia.

Emden & Oldenborch Comit. Cum privilegio / Per Gerardum Mercatorem
1 Kt : Kupferst ; 41 x 32 cm
Amsterodami : sumptibus & typis aeneis Henrici Hondij : 1623;
Au v°: "Emden et Oldenborch comitatvs ...", p. 231-232, sig. Hhhhh

In: Atlas sive Cosmographicae meditationes de fabrica mundi et fabricati figura : denuo auctus : editio quinta ; 85



KB Belgien; III 56.650 E
https://opac.kbr.be/Library/doc/SYRACUSE/15960466

siehe auch: https://www.europeana.eu/de/item/9200517/ark__12148_btv1b550073704

Gerardi Mercatoris Atlas, sive Cosmographicae meditationes de fabrica mundi et fabricati figura, primum a Gerardo Mercatore inchoatae, deinde a Judoco Hondio... ad finem perductae, jam vero multis in locis emendatae et de novo in lucem editae (Editio 10a)
Autor : Mercator, Gerard (1512-1594). Auteur du texte
Verleger : sumptibus H. Hondii (Amsterodami)
Erscheinungsdatum : 1630
Au v°: "Emden et Oldenborch comitatvs ...", p. 244-245, sig. Ooooo

Albers, Lutz: Frisia Orientalis : alte Karten und Geschichte von 1550 bis 1800, Norden 2012²
Horst, Thomas: Die Welt als Buch : Gerhard Mercator (1512 - 1594) und der erste Weltatlas; Koeman's Atlantes Neerlandici, I, p. 602 [2305:1], 1:105

Emden & Oldenborch Comit. Cum privilegio / Per Gerardum Mercatorem
1 Kt : Kupferst ; 41 x 32 cm
[Amsterodami : sumptibus & typis aeneis Henrici Hondij : 1630]
Au v°: "Emden et Oldenborch comitatvs ...", p. 244-245,

In: Atlas sive Cosmographicae meditationes de fabrica mundi et fabricati figura : editio decima ;
[Amsterodami : sumptibus & typis aeneis Henrici Hondij : 1630]

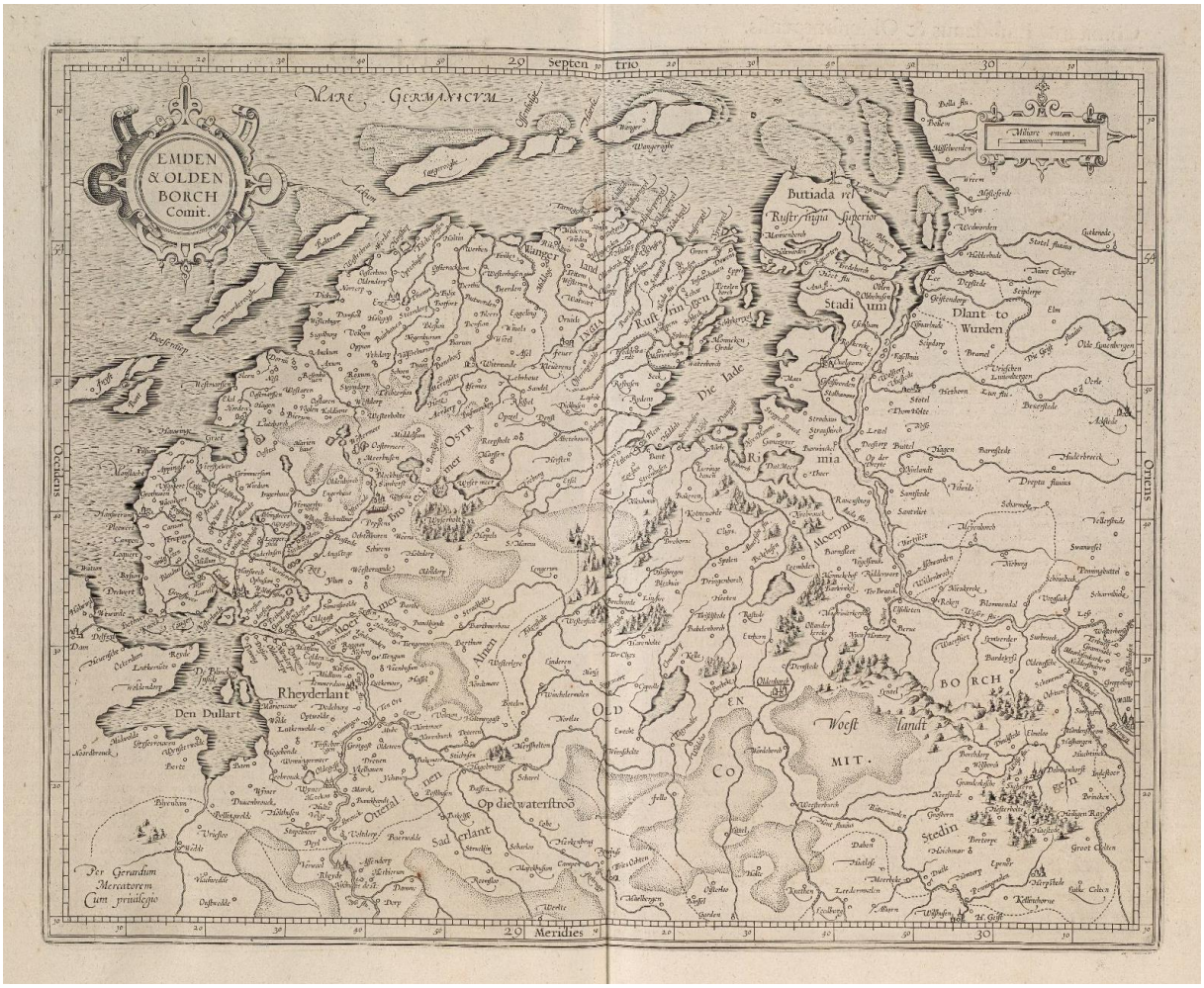



ATLAS
SIVE
COSMOGRAPHICÆ MEDITATIONES DE FABRICA MVNDI ET FABRICATI FIGVRA.

Primum à Gerardo Mercatore inchoatæ, deindè a Iudoco Hondio Piæ memoriæ ad finem perductæ, Iam verò multis in locis emendatæ, et de novo in lucem editæ.

EDITIO DECIMA

Sumptibus & typis æneis Henrici Hondij, Amsterodami An. D. 1638

Emden & Oldenborch Comit. / Per Gerardum Mercatorem

Titel auf Rückseite: Emden Et Oldenbovrg Comtez, mit Text in französischer Sprache, Seitenzählung "232" und "231" und Bogensignatur "Ddddd" auf Rückseite, "Cum priuilegio" 1650 ?
1 Kt : Kupferst ; 41 x 32 cm



Landesmuseum Kunst und Kulturgeschichte Oldenburg
https://digital.lb-oldenburg.de/urn/urn:nbn:de:gbv:45:1-639656

Albers, Lutz: Frisia Orientalis : alte Karten und Geschichte von 1550 bis 1800, Norden 2012²
Horst, Thomas: Die Welt als Buch : Gerhard Mercator (1512 - 1594) und der erste Weltatlas; Koeman's Atlantes Neerlandici, I, p. 602 [2305:1], 1:105

EMBDEN ET OLDENBORCH Comitatus 1587
in Atlas: BELGICA FLORENS BELGICA DESTRVCTA
[Verf.: Franz Hogenberg]. - [Köln?], [ca. 1588]



UB Marburg
https://archiv.ub.uni-marburg.de/eb/2023/0191

Koeman's Atlantes Neerlandici, III B, p. 610 [2310:361]

Schilder, G.: Een belangrijke 16e eeuwse atlas van de Nederlanden gepubliceerd door Frans Hogenberg. In: Kartografisch tijdschrift 10 (1984) 2, S. 39 - 46.


BELGICA FLORENS
BELGICA DESTRVCTA.
Isaac Behaghel Van Zuinckendal.
Anno 1641


GROENINGE
Homster
EMDEN
GROENINGENSIS, DRENTHÆ, TRANSISSVLANÆ, AC PARTIM ORÆ MARITIMÆ, FRISIÆ OCCIDENTALIS, OMNIVMQVE VADORVM, SIGNORVMQVE LITTORALIVM NOVA EXACTISSIMA DELINEATIO.

Tabula Gaeographica amplissimae ditionis Westphaliae conterminarumque provinciarum : delineata eo, quo Admirandus Arragoniae Potentissimi Hispaniarum Regis Archistrategus,eam occupaverat, tempore. Continenturque, haec tabella Ducatus Cliviae,…, Hoyae,Leppe etc. Orientalis item Frisia, Provinciaeque Transisalana Drentia, Twentia descriptio / Ger. Merc. Auct. Baptista à Doet. sc.
1 Kt : Kupferst ; 52 x 39 cm [Amsterdam], [ca. 1590]

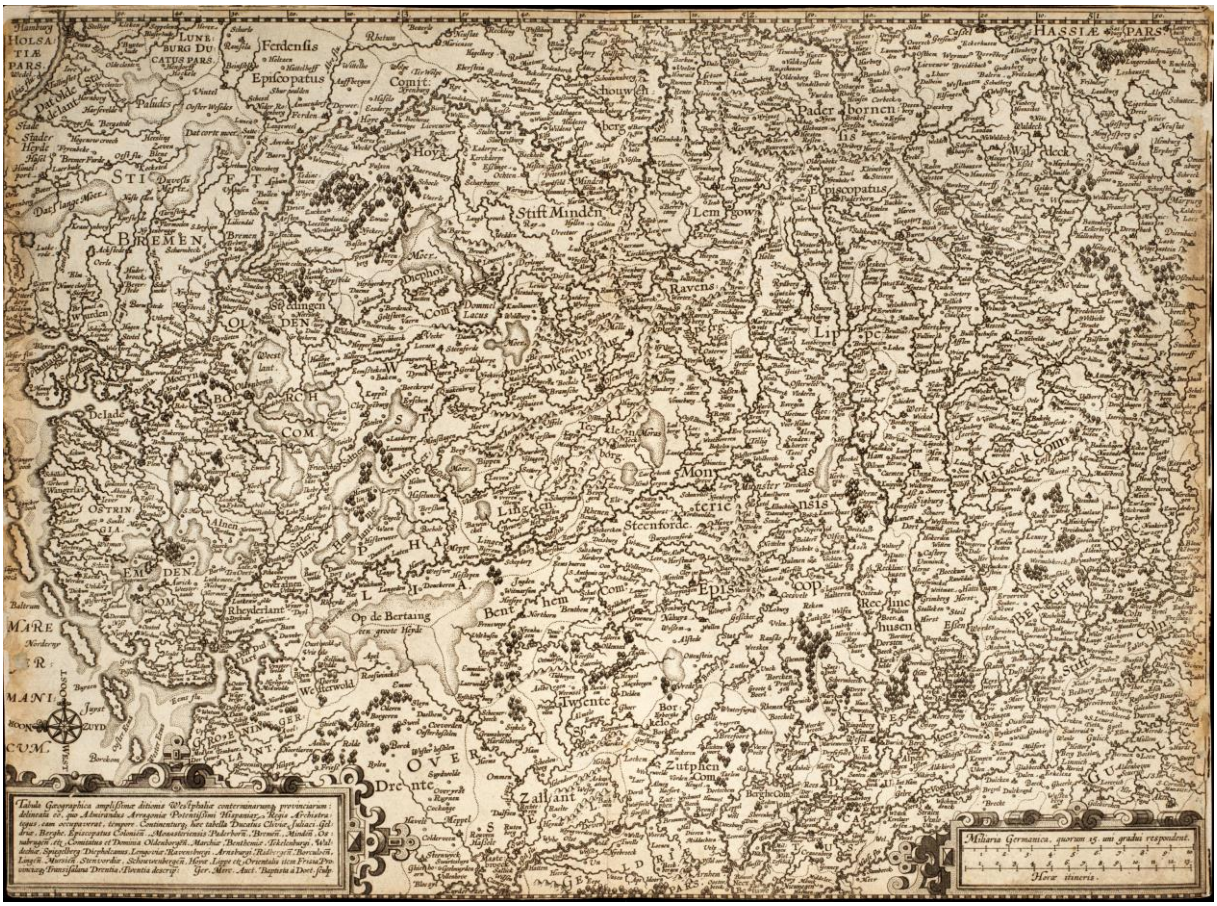

Stabi Berlin; Kart. L 12058

Allard Pierson - De collecties van de Universiteit van Amsterdam Oude Turfmarkt 127-129
1012 GC Amsterdam OTM: HB-KZL O.K. 173

https://www.uvaerfgoed.nl/beeldbank/en/xview/?identifier=hdl:11245/3.1805

Tabula Gaeographica amplissimae ditionis Westphaliae conterminarumque provinciarum : delineata eo, quo Admirandus Arragoniae Potentissimi Hispaniarum Regis Archistrategus,eam occupaverat, tempore. Continenturque, haec tabella Ducatus Cliviae,…, Hoyae,Leppe etc. Orientalis item Frisia, Provinciaeque Transisalana Drentia, Twentia descriptio / Ger. Merc. Auct. Baptista à Doet. sc. 1622
1 Kt : Kupferst ; 52 x 39 cm

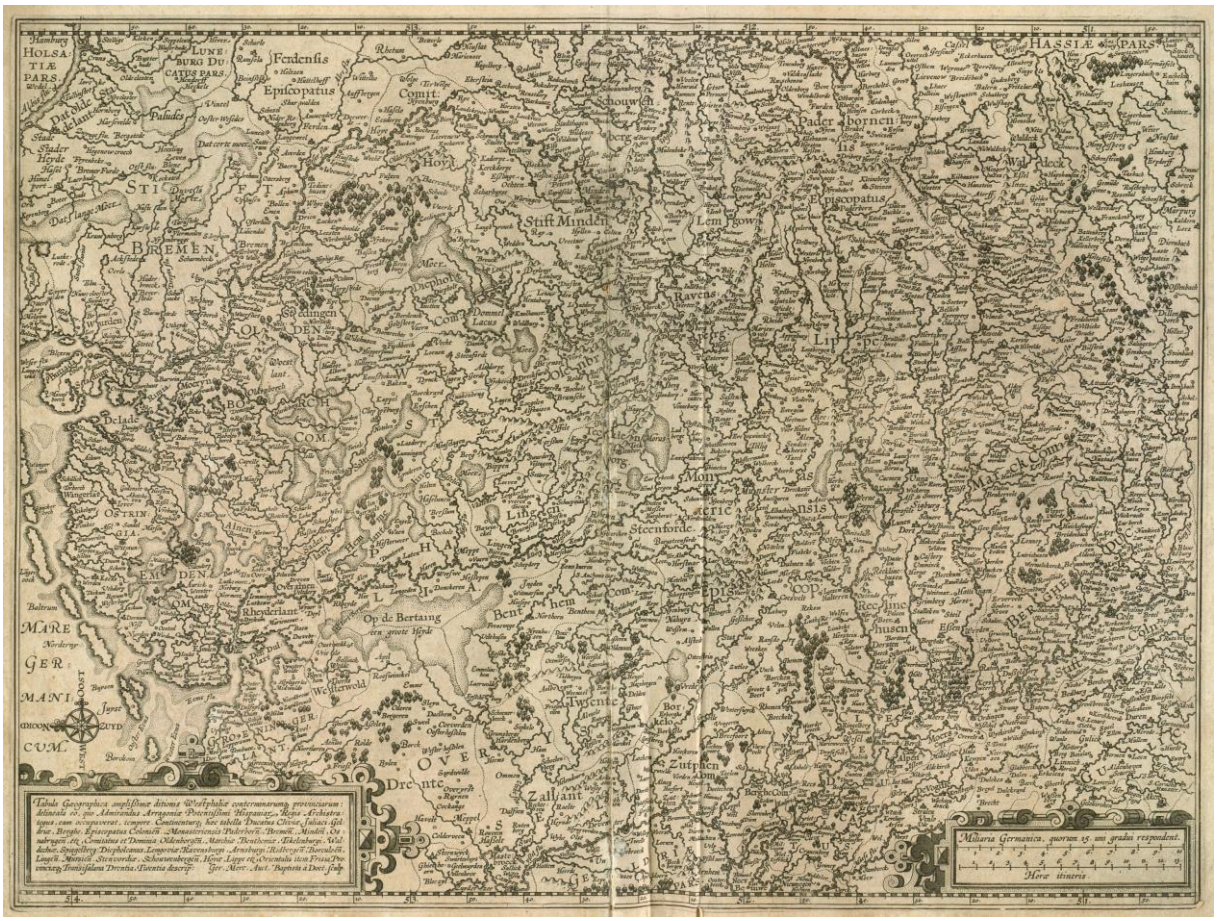

http://www5.kb.dk/maps/kortsa/2012/jul/kortatlas/object70078/da/

Tabula Gaeographica amplissimae ditionis Westphaliae conterminarumque provinciarum : delineata eo, quo Admirandus Arragoniae Potentissimi Hispaniarum Regis Archistrategus,eam occupaverat, tempore. Continenturque, haec tabella Ducatus Cliviae,…, Hoyae,Leppe etc. Orientalis item Frisia, Provinciaeque Transisalana Drentia, Twentia descriptio / Ger. Merc. Auct. Baptista à Doet. sc.
Antuerpiano : Petri Verbiest exc[udit] , 1624

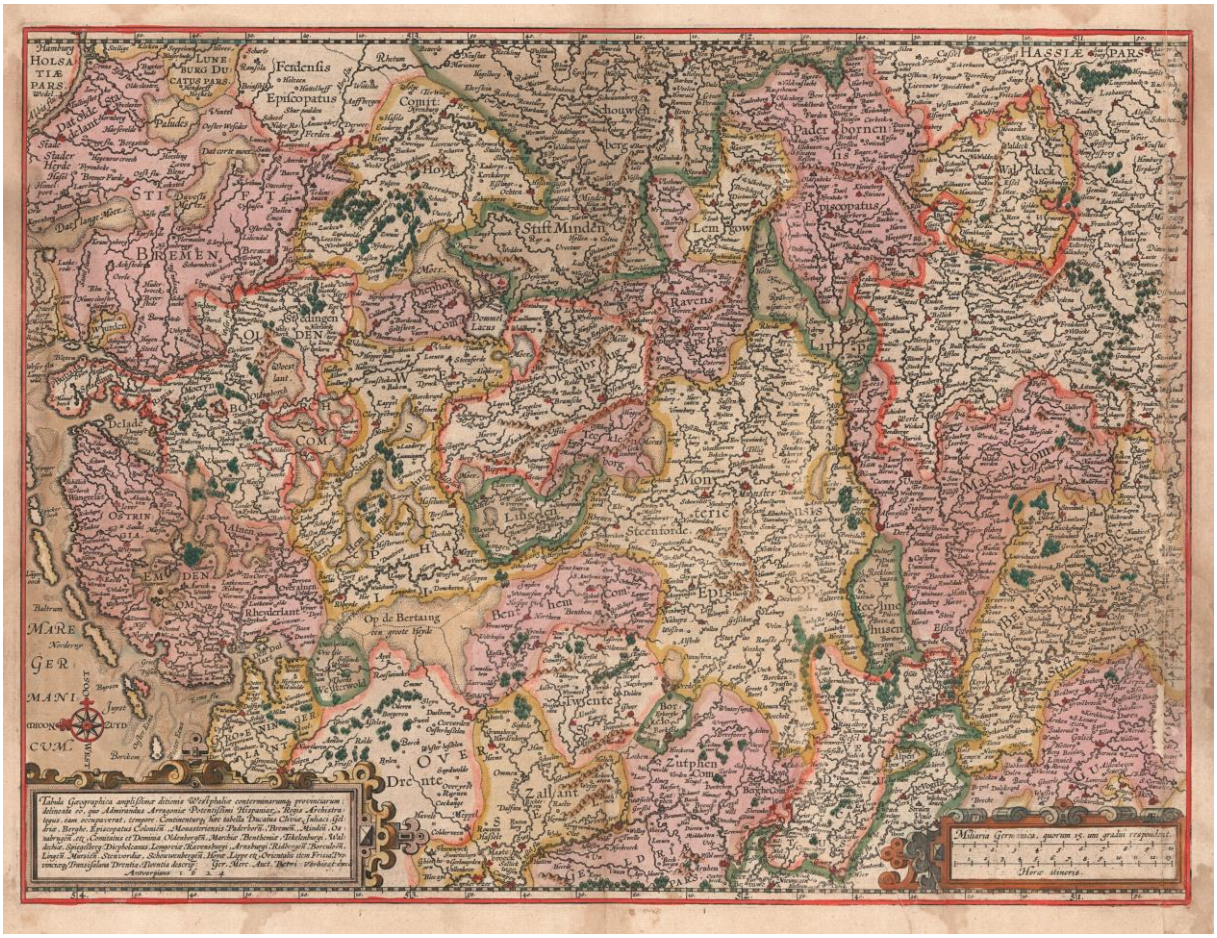

Sammlung Ennen!
und
https://opac.kbr.be/Library/doc/SYRACUSE/16452731

Tabula Gaeographica amplissimae ditionis Westphaliae conterminarumque provinciarum : delineata eo, quo Admirandus Arragoniae Potentissimi Hispaniarum Regis Archistrategus,eam occupaverat, tempore. Continenturque, haec tabella Ducatus Cliviae,…, Hoyae,Leppe etc. Orientalis item Frisia, Provinciaeque Transisalana Drentia, Twentia descriptio / Ger. Merc. Auct. Petri Verbiest exec. Antverpiano 1634



https://www.abebooks.de/servlet/BookDetailsPL?bi=22776144773&clickid=SVOWgV3zuxyLWo8wUx0Mo3EqUkESJryxiUgnSM0&cm_mmc=aff-_-ir-_-59419-_-77797&ref=imprad59419&afn_sr=impact&utm_campaign=vialibri&utm_medium=archive&utm_source=vialibri

Altkolorierter Kupferstich n. Rumold Mercator b. Pieter Verbiest in Antwerpen, dat. 1634, 40,5 x 54 Schilder, Monumenta Cartographica Neerlandica, Vol. VII, S. 425f., Nr. 15.10 (4. und letzter Zustand). –

Zeigt Westfalen mit seinen Herrschaftsgebieten zwischen Hameln (Norden), Arnhem / Arnheim (Süden), Wangeroog (Westen) und Wissen im Westerwald im Osten. - Mittig Lingen und Münster. - Unten links Titelkartusche mit Verlegeradresse. - Unten rechts Kartusche mit Meilenzeiger. - Die Karte wurde als Einblattdruck 1599, aus Anlaß, des im November 1598 begonnenen Feldzuges spanischer Truppen, unter Francisco de Mendoza, nach Westfalen, gedruckt. - Sie zeigt den Kriegsschauplatz zwischen Rhein und Weser. - Verbiest übernahm die Platte von Mercator. - Vom vorliegendem Zustand kennt Schilder nur 2 Exemplare! - Extrem seltener Einblattdruck in einem schönen Altkolorit!.

Mercatorkarten im Atlas Minor

1. Teil Merkmale: Wes[t]phalia und Oldenbor.

EMDEN et Oldenbor. ohne Seitenzahl [1607]
Jansson, Jan; Claesz, Cornelis; Amsterdam: Jodocus Hondius
1 Kt : Kupferstich ; 18 x 17 cm
Mit Text auf der nebenstehenden Seite beginnend: Comitatus Embdanus & Oldenburgensis …
und auf der Rückseite fortsetzend: Porro Fredericus Imperator …

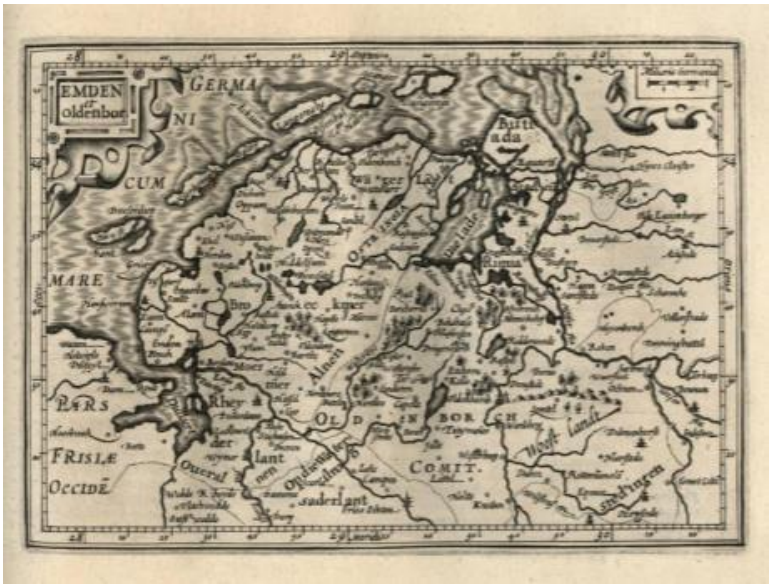

KBR Belgien u. David Rumsey Historical Map Collection (Abbildung)
https://uurl.kbr.be/1044568/p190
https://www.davidrumsey.com/luna/servlet/detail/RUMSEY~8~1~283287~90055700:Emden-et-Oldenbor-?sort=Pub_List_No_InitialSort&qvq=q:Atlas%20minor%20Gerardi%20Mercatoris;sort:Pub_List_No_InitialSort;lc:RUMSEY~8~1&mi=264&trs=486

Koeman's Atlantes Neerlandici, III B, p. 750 [2310:351], 351:01
Titelseite aus der David Rumsey Collection



Wesphalia cum Dioecesi Bremensi ohne Seitenzahl [1607]
Jansson, Jan; Claesz, Cornelis; Amsterdam: Jodocus Hondius
1 Karte ; 13 x 18 cm : Kupferstich
Mit Text auf der nebenstehenden Seite beginnend:
VVestphaliae Prima Tabula … und auf der Rückseite fortsetzend: Teutoni, Busacteri …



KBR Belgien u. David Rumsey Historical Map Collection(Abbildung)
Koeman's Atlantes Neerlandici, III B, p. 749 [2310:351], 351:01

https://www.davidrumsey.com/luna/servlet/detail/RUMSEY~8~1~283290~90055703:Westfalia-Cum-Diocesi-Bremensi?sort=Pub_List_No_InitialSort&qvq=q:Atlas%20minor%20Gerardi%20Mercatoris;sort:Pub_List_No_InitialSort;lc:RUMSEY~8~1&mi=267&trs=486
und
https://uurl.kbr.be/1044568/p190

Wesphalia cum Dioecesi Bremensi [1608]
oberhalb der Karte: VVestphalie premiere Table. 363
Jansson, Jan; Claesz, Cornelis; Amsterdam: Jodocus Hondius
1 Karte ; 13 x 18 cm : Kupferstich

Mit Text auf der links nebenstehenden Seite beginnend:
VVestphalie premiere Table. … und auf der Rückseite fortsetzend:
VVestphalie premiere Table.

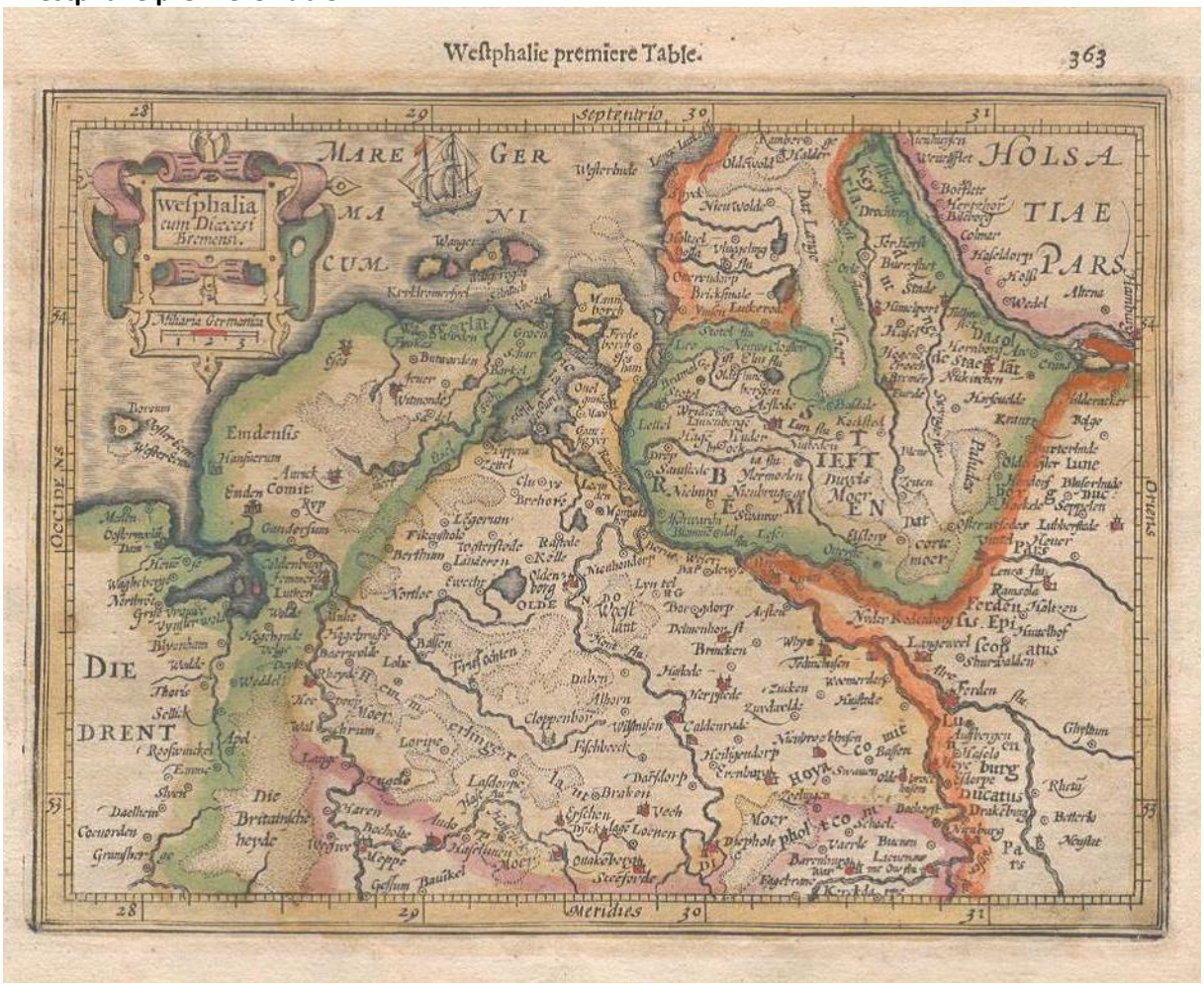

LB Oldenburg
https://digital.lb-oldenburg.de/lbolmap/content/titleinfo/1245632

UB Gent;
https://books.google.de/books?id=rptiAAAAcAAJ&printsec=frontcover&hl=de&source=gbs_ge_summary_r&cad=0#v=twopage&q&f=false

Koeman II, Me 186, 76, p. 512


VVestphalie premiere Table.
HOLSA
TIAE
PARS
DIE
DRENT

Emden et Oldenbor. **oberhalb der Karte:** **Comté d´Emden, & Oldenburg. 359;**
Jansson, Jan; Claesz, Cornelis; Amsterdam: Jodocus Hondius
1 Karte ; 13 x 18 cm : Kupferstich
Aus: Hondius, Jodocus: Atlas Minor Gerardi Mercatoris [1609]
Mit Text auf der nebenstehenden Seite beginnend:
Comté dÉmbden, & Oldenburg. … und auf der Rückseite fortsetzend:
Comté dÉmbden, & Oldenburg **360 avoine bled …**



Regensburg, Staatliche Bibliothek -- 999/4Hist.pol.72
https://www.digitale-sammlungen.de/de/view/bsb11062214?page=371

UB Gent
https://books.google.de/books?id=rptiAAAAcAAJ&printsec=frontcover&hl=de&source=gbs_ge_summary_r&cad=0#v=onepage&q&f=false

Koeman II, Me 186, 76, p. 512 Koeman Me 187

Wesphalia cum Dioecesi Bremensi [379]
Amsterodami : Nicolai ; Arnhemi : Janssonius, 1609
1 Karte ; 13 x 18 cm : Kupferstich
Ohne Seitenzahl!
Text zur Karte: S.377 u. 378 Von der ersten Mappen deß Landts Westphaln.
S.380 Von dem Stifft Bremen.
aus: Atlas minor, das ist ein kurtze, jedoch gründtliche Beschreibung der gantzen Welt / durch J[odocus] Hondius vermehrt. Übers. von Peter Uffenbach. Amsterodami : Nicolai ; Arnhemi : Janssonius, 1609;



Uni Düsseldorf
http://digital.ub.uni-duesseldorf.de/urn/urn:nbn:de:hbz:061:1-390033

Bayerische Staatsbibliothek (Augsburg, Staats- und Stadtbibliothek -- 4 S 377)

https://books.google.de/books?id=0vzIhqRH48wC&printsec=frontcover&hl=de&source=gbs_ge_summary_r&cad=0#v=onepage&q&f=false

Koeman's Atlantes Neerlandici, III B, p. 749 [2310:351], 351:21

EMDEN et Oldenbor. **ohne Seitenzahl [375]**
Amsterodami : Nicolai ; Arnhemi : Janssonius, 1609

Aus: Atlas minor, das ist ein kurtze, jedoch gründtliche Beschreibung der gantzen Welt / durch J[odocus] Hondius vermehrt. Übers. von Peter Uffenbach. Amsterodami : Nicolai ; Arnhemi : Janssonius, 1609;

Text zur Karte: S.373 u. 374 Von den Graffschafften Embden und Oldenburg.



Uni Düsseldorf

http://digital.ub.uni-duesseldorf.de/ihd/content/titleinfo/7340516

Bayerische Staatsbibliothek (Augsburg, Staats- und Stadtbibliothek -- 4 S 377)
https://books.google.de/books?id=0vzIhqRH48wC&printsec=frontcover&hl=de&source=gbs_ge_summary_r&cad=0#v=onepage&q&f=false

Koeman's Atlantes Neerlandici, III B, p. 749 [2310:351], 351:21

Wesphalia cum Dioecesi Bremensi oberhalb der Karte: Westphalie premiere Table. 363
Jansson, Jan; Claesz, Cornelis; Amsterdam: Jodocus Hondius
1 Karte ; 13 x 18 cm : Kupferstich

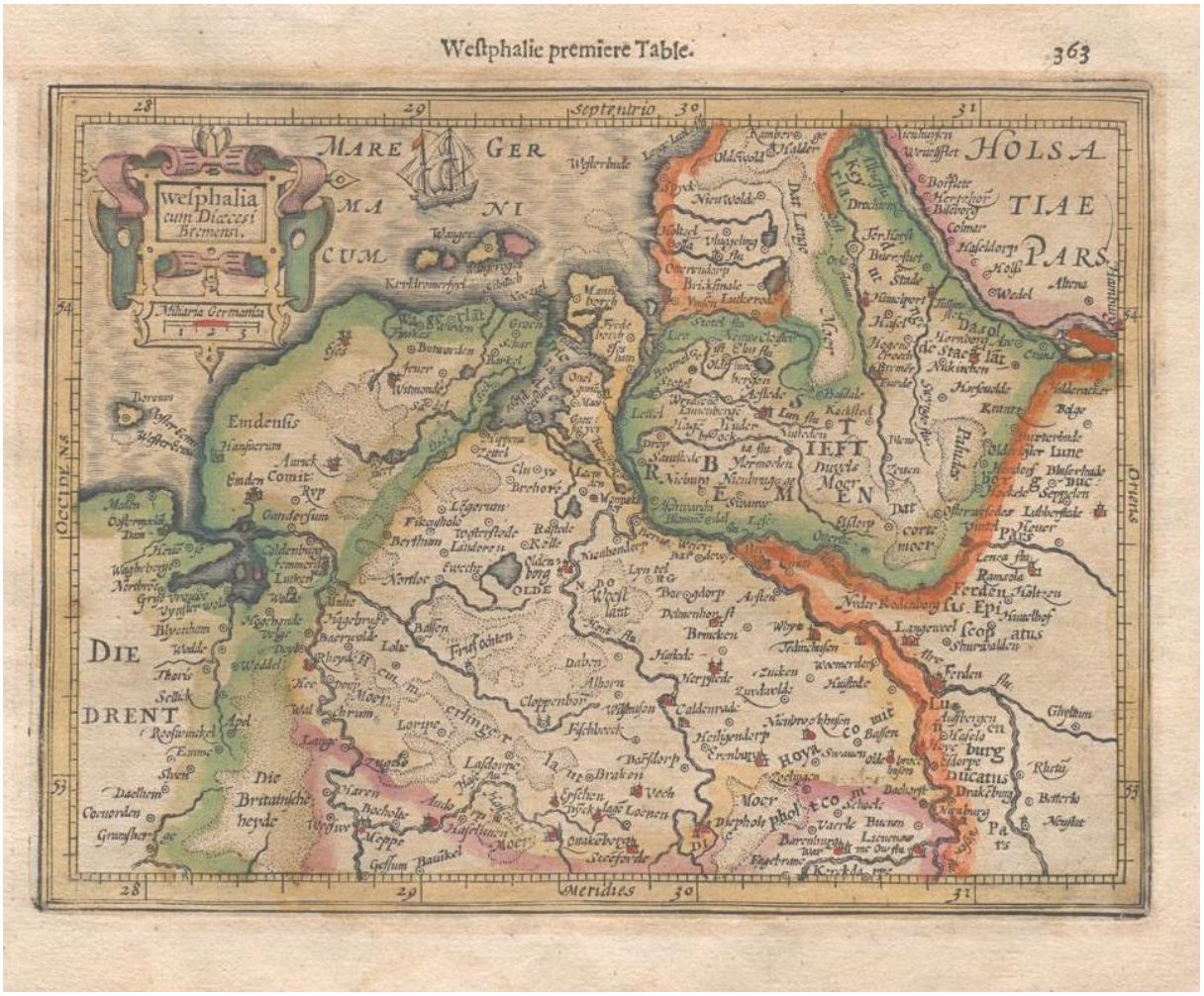

LB Oldenburg; UB Gent
https://digital.lb-oldenburg.de/urn/urn:nbn:de:gbv:45:1-308529

Mit Text auf der links nebenstehenden Seite beginnend:
Westphalie premiere Table.
und auf der Rückseite fortsetzend:
Westphalie premiere Table. Les Chamavi de Tacite

Mit Text in französischer Sprache auf Rückseite Aus "Atlas Minor" von Mercator und Hondius; Koeman's Atlantes Neerlandici, III B, p. 749 [2310:351], 351:11

Emden et Oldenbor. **oberhalb der Karte:** **EMBDEN & OLDENBORCH. 375;**
Amsterodami//Amsterdam// Apud Cornelium Nicolai item apud Ioannem Ianßonium, 1609.
1 Kt : Kupferstich ; 18 x 17 cm
Aus: Atlas Minor Gerardi Mercatoris : [das ist Ein kurtze jedoch gruendtliche Beschreibung der gantzen Welt und aller ihrer Theyl] / à I. Hondio plurimis aeneis tabulis anctus atque illustratus

BSB München **4 Mapp. 66#375** **???**
https://reader.digitale-sammlungen.de/de/fs1/object/display/bsb11164872_00005.html **falsch!**
Koeman's Atlantes Neerlandici, III B, p. 750 [2310:351], 351:11

Wesphalia cum Dioecesi Bremensi oberhalb der Karte: WESTPHALIA 375
Amsterdam: Jodocus Hondius, Dordrecht: Adrianus Bottius, 1610
1 Karte ; 13 x 18 cm : Kupferstich
Rückseite latein.;
Mit Text auf der links nebenstehenden Seite beginnend:
Westphaliae I Tabula VVestphalia …
und auf der Rückseite fortsetzend: WESTPHALIA Teutoni, Busacteri …



BSB München 4 Mapp. 66;

BLB Karlsruhe
https://digital.blb-karlsruhe.de/blbihd/content/pageview/5528609

file:///C:/Users/ASUS/Downloads/Karte%20Wesphalia%20[...].pdf

Koeman's Atlantes Neerlandici, III B, p. 749 [2310:351], 351:02

Emden et Oldenbor. **oberhalb der Karte:** **EMBDEN & OLDENBORCH. 371;**
Amsterdam: Jodocus Hondius, Dordrecht: Adrianus Bottius, 1610
1 Kt : Kupferst ; 18 x 12 cm
Mit Text auf der links nebenstehenden Seite beginnend:
Comitatus Embdanus Sequuntur in hac tabula
und auf der Rückseite fortsetzend: EMBDEN Porro Fredericus Imperator



BSB München 4 Mapp. 66;

BLB Karlsruhe

https://digital.blb-karlsruhe.de/blbihd/content/pageview/5528605

Koeman's Atlantes Neerlandici, III B, p. 749 [2310:351], 351:02

Wesphalia cum Dioecesi Bremensi oberhalb der Karte: VVESTPHALIA 375
1 Karte ; 13 x 18 cm : Kupferstich

Hondius, Jodocus: Atlas Minor Gerardi Mercatoris, *Arnhemii//Arnheim* Jansson, Jan, (1621)

Mit Text auf der links nebenstehenden Seite beginnend:
Westphaliae I Tabula VVestphalia …
und auf der Rückseite fortsetzend: WESTPHALIA Teutoni, Busacteri …



BSB München

https://reader.digitale-sammlungen.de/de/fs1/object/display/bsb11164875_00389.html

Rückseite latein.; Koeman's Atlantes Neerlandici, III B, p. 749 [2310:351], 351:03

Emden et Oldenbor. **oberhalb der Karte:** **EMBDEN & OLDENBORCH. 371;**
Hondius, Jodocus: Atlas Minor Gerardi Mercatoris, *Arnhemii//Arnheim* Jansson, Jan, (1621)



BSB München

https://reader.digitale-sammlungen.de/de/fs1/object/display/bsb11164875_00385.html
Rückseite latein.; Koeman's Atlantes Neerlandici, III B, p. 750 [2310:351], 351:03

Wesphalia cum Dioecesi Bremensi
1 Karte ; 13 x 18 cm : Kupferstich
links neben der Karte: THE FIRST TABLE OF VVESTPHALIA. 543
London : Printed by T. Cotes, for Michael Sparke

Titelbuchstaben gehen über Kartenrand!
Seite 543



BSB München
Koeman's Atlantes Neerlandici, III B, p. 749 [2310:351], 351:31

This matching set of maps comes from the English edition of Mercator's *Atlas Minor*, which was published under the title *Historia Mundi or Mercators Atlas* by Michael Spark and Samuel Cartwright. After acquiring the plates to the 1607 edition of the Mercator/Hondius *Atlas Minor*, Sparke republished the maps with text translated into English by Wye Saltonstall. Sparke also had 41 additional maps engraved for the *Historia Mundi*. Most of these maps were copied from Cloppenburg's edition of *Atlas Minor* and are therefore a bit larger, with some signed by the engravers Jacob van Langren and Ralph Hall. These additional maps only appeared in the 1635, 1637 and 1639 editions of the *Historia Mundi* and are therefore quite scarce. Included in this lot are four maps of northwestern Germany, including one of the newly engraved maps. Each map is adorned with a decorative title cartouche and a distance scale. English text on verso. Sizes vary slightly.



Historia mundi: or Mercator's atlas Containing his cosmographicall description of the fabricke and figure of the world. Lately rectified in divers places, as also beautified and enlarged with new mappes and tables; by the studious industry of Iudocus Hondy. Englished by W. S. generosus, & Coll. Regin. Oxoniæ.
Mercator, Gerhard, 1512-1594., Hondius, Jodocus, 1563-1612., Saltonstall, Wye, fl. 1630-1640., Glover, George, b. ca. 1618, engraver.
London: Printed by T. Cotes, for Michael Sparke and Samuel Cartwright, 1635.





Titel: Wesphalia cum Dioecesi Bremensi. / The First...

Verlag: Londonprinted by T.Cotes for Michael Sparkes and Samuel Cartwright.

Erscheinungsdatum: 1635

Emden et Oldenbor
links neben der Karte: The Covntie of Embdanvm and Oldenbvrg. 539
London : Printed by T. Cotes, for Michael Sparke



Normanbleventhalmapcenter

https://archive.org/details/historiamundiorm00merc/page/n559/mode/2up

Koeman's Atlantes Neerlandici, III B, p. 750 [2310:351], 351:31



https://www.davidrumsey.com/luna/servlet/detail/RUMSEY~8~1~294195~90065003
https://www.davidrumsey.com/luna/servlet/detail/RUMSEY~8~1~294198~90065006

Historia mundi or Mercator's atlas : Containing his cosmographicall description of the fabricke and figure of the world. Lately rectified in divers places, as also beautified and enlarged with new mappes and tables; by the studious industry of Iudocus Hondy. Englished by W.S. generosus, & Coll. Regin. Oxoniae. London Printed for Michaell Sparke, and are to be sowld in Greene Arboiure, 1637. Second edytion.

The important second issue of the first English edition of Gerard Mercator's ground-breaking atlas.

The English edition was translated by Wye Saltonstall, an English poet, from the 1607 'Atlas Minor' published by Jodocus Hondius and Gerard Mercator, which came into the hands of London printers some time after 1621. There appears to have been considerable public demand for an English version of Mercator's work, the first group of uniformly conceived and drawn maps to be collected together under the name 'atlas'. Most of the maps are also printed from the plates of the 'Atlas Minor', although Shirley states that an extra forty-five plates were engraved for this English edition, some of these by Pieter van den Keere.

A change of owners took place two years after the first publication, and the frontispiece was re-engraved, having Sparke's name alone, with 'Second Edytion' added, and the date changed".

THE COVNTIE OF EMBDANVM AND OLDENBVRG.

HItherto we have described Germanie in generall, our Me|thod now requireth that we should entreate of the se|verall parts.* This Table containeth two Counties, the Countie of Embden and Oldenburg; the Countie of Embdane is so called from the chiefe Cittie thereof; and now it is called East Friesland because it confineth on Friseland. For the Frieslanders did not heretofore possesse it, but the Chaucians, of which Plinny and Ptolomie make two sorts, the greater and the lesser. The greater are those that doe inhabit the Bishopricke of Bremes: the lesser are the Embdanians and Oldenburgians. Forasmuch as Pto|lemie seateth them betweene the River Amisis, and Visurgis his words are these: They saw also in the North, the Nation of the Chaucians, who are called the greater, and the lesser, where the Sea floweth up every day and night, so that it is doubtfull whether it be Land or Sea. Where the miserable people do get upon high hils, and their cottages do flote when the Sea commeth in, and doe seeme like shipwrackes, when it ebbeth backe againe. They have no Cattell nor milke as their neighbours have, nor can they kill any wilde beasts because there is no shrubbes, nor harbour for them. They make thred of Bulrushes and reedes, to weave fishing Netts, and so making a fire with a little dryed mud, they boyle their meate, and warme themselves. Their drinke is raine water which they keepe in tren|ches before their houses. In this manner the Chaucians lived heretofore. But now they are much changed, for now the Countrie doth afford foode not onely for the inhabitants, but also for the neighbour Countries. But heretofore it was a rude unhabited place, so that Plinnie never mentioneth that Corne or a|ny other fruites did grow heere; but now where is there greater plen|tie?* It had heretofore no fruittrees, but now it beareth all kindes of trees. They had heretofore no Cattell nor Milke, but where is greater plenty now? For nature hath given them a champion Coun|try, full of faire Meddowes, being of a fat soyle, and having many pleasant pastures, which are well replenished and stoared with innu|merable flockes, and heards of Cattell. Which appeareth by that wonderfull great plenty of excellent good Butter and Cheese, which is made here, which to the great gaine and benefit of the inhabitants Page 537 is transported to divers Countries, and through all Germanie. Also the fertilitie of this Countrie appeareth by the fat and great Ox|en, which many thousands doe graze within the Meddowes, and doe grow so fat, that forraine Nations doe much esteeme of them. Be|sides heere is excellent hunting. So that this Countrie is now of so rich a soyle, that it needeth no supply from neighbour Countries; for it hath such stoare of horses, Oxen, Cattell, Hogges, Wooll, Butter, Cheese, Barly, Oates, Wheate, Beanes, Pease, and Salt, so that it doth yeerely transport great plentie thereof to the Countries round about it, and those which are more remote. Moreover the Emperour Fredericke the third, Anno 1465, when this province was governed by divers Praefects, did make it a Countie, and gave it to one Vdalrich. Afterward it had Earles continually even untill our time. There are two walled Citties in that Countie, Embda and Arichum. Embda or Embdena, commonly called Embden, is the chiefe Cittie of this Countrie, and a famous Mart Towne, seated by the mouth of the River Amisis, having a convenient Haven, the Channell whereof is so deepe, that great ships may come in under sayle: so that for wealth, for the publicke and private building, and for the multitude of Cittizens, it is known not onely in Germanie but also in all parts of Europe One of the chiefest Ornaments is the Earles sumptuous pallace, the great Church, and the Praetors house. Heere is wonderfull plenty of all things, both for necessity and plea|sure, which the Haven, and the conveniencie of importation of goods, and also the naturall fertilitie of Friesland doth yeeld. The Cittie is so called from the River Ems, which Tacitus calleth Ami|sia. The other Cittie is Aurichum, which is a pleasant retiring place for the Nobilitie, in regard of Woods and Forrests, in which they doe freely recreate themselves, with Hawking and hunting. The Cittizens are rich, and doe give themselves either to merchandise or some mechanicke trade. There are an infinite many of Castells and Townes in this Countie. And such a number of Villages, that one doth even joyne upon another. The most whereof both for faire houses, large streets, and populousnesse, may compare with some Citties of Germanie. Neither doe rusticke people or husbandmen onely live in them, but also Merchants, and divers kinds of artificers and some of the Nobility: There are also two other Counties which are subject to the Earle of Embda, Esensis, and Ieverensis, so called from their chiefe townes: the Countrie Ieverensis

is situated beyond the River Iada Westward, and doth containe eighteene Villages. On the North, where the River Visurgis doth discharge it selfe into the Sea, these two Islands doe lye against it, Wangeroga, and Spikeroga, which are for the most part unhabited. The Countie Esensis lyeth neere the Sea shoare, and doth confine on I•veria: on the West it is bounded with Berumna and Auriacum: on the North with the Sea. The Lord thereof Hajo ab Husecke, in the yeare 1380, when he had vexed his neighbours, and tooke the ships of the Bremensians in the River Visurgis, and had filled the Sea with Pirates, and the Land with theeves and robbers, at length after **Page 538** **some light skirmishes with the Bremensians, in which hee had the worst, he sled to Elsena, and being there taken by the Bremensians, he was delivered to Edo W•mmik• Captaine of Ieveria; who first •ackt him, and afterward cut him in peeces, because he had with|out any just cause repudiated his Sister, whom he had marryed be|fore. There is also in this table the Countie of Delmenhorst, and the Lordships Ezes, Norden, Auricke, Iever, Vredeburg, Ouelgunne, and Rheyde. The Rivers here are Amisis, Visurgis, Iada, and others. The inhabitants of this Countrie doe speake the Germaine Lan|guage: but in secret matters they use a peculiar speech of their owne which strangers doe not understand. They either give themselves to trades, or husbandry, or merchandise: their apparell is very de|cent, so that the Countrymen goe habited like Cittizens. The wo|men have a farre different habit from others. For they put all their haire into a Call or Huicke, which being full of silver buttons and knots, they let it hang downe upon their backes. In Sommer time they weare their haire in a red silke Call or Net, which is a|dorned and wrought with silver. And in winter they put on a hood of greene cloath, which covereth all their head, so that you can see nothing but their eyes: and they call this kind of vestment Hat. Their gowne or outward garment, is gathered and quilted in small foldes, even from the head to the Anckles, and is so stiffened with s•ver, and gold plates, that when it is put off it will stand an end. It is sometimes made of red Cloth, and sometimes of greene.**

HISTORIA MUNDI OR MERCATOR'S ATLAS. Containing his COSMOGRAPHICALL Description of th e Fabricke and Figure of the WORLD. Lataly restified in divers places, as also beautified and enlarg ed with new Mappes and Tables By the Studious industry. OF IVDOCVS HONDY. ENGLISHED BY W. S. Generosus, Coll. Regin. Oxoniœ. Pingitur his tabulis Orbis, Simul Orbis & urbes; Gemm & Sun t urbes, annulus Orbis erit.
LONDON Printed by T. Cotes , for Michael Sparke and Samuel Cartwright. 1635.

https://nla.gov.au/nla.obj-692149845/view?partId=nla.obj-693137711#page/n294/mode/thumb

MAP Ra 12
https://catalogue.nla.gov.au/catalog/1651598

https://nla.gov.au/nla.obj-692149845/view?partId=nla.obj-693076071#page/n566/mode/1up

siehe auch: https://digitalcollections.folger.edu/bib162085-154868

Folger Shakespeare Library
201 East Capitol Street, SE
Washington, DC 20003

Mercatorkarten im Atlas Minor

2. Teil Merkmale: Westphalia & Oldenborch
EMDEN & OLDENBORCH Co

EMDEN & OL / DENBORCH Co. / Pe.Kaerius Caela.
Oberhalb der Karte: "Comté d'Emden, & Oldenburg." p. 399, sig. 3E2
[Amsterodami]//Amsterdam : [Sumptibus Johannis Cloppenburgij], [1630]
1 Karte ; 18,5 x 25 cm
Aus: Atlas sive Cosmographicae meditationes de fabrica mundi et fabricati figura : de novo multis in locis emendatus at appendice auctus : studio Judoci Hondij ; 91

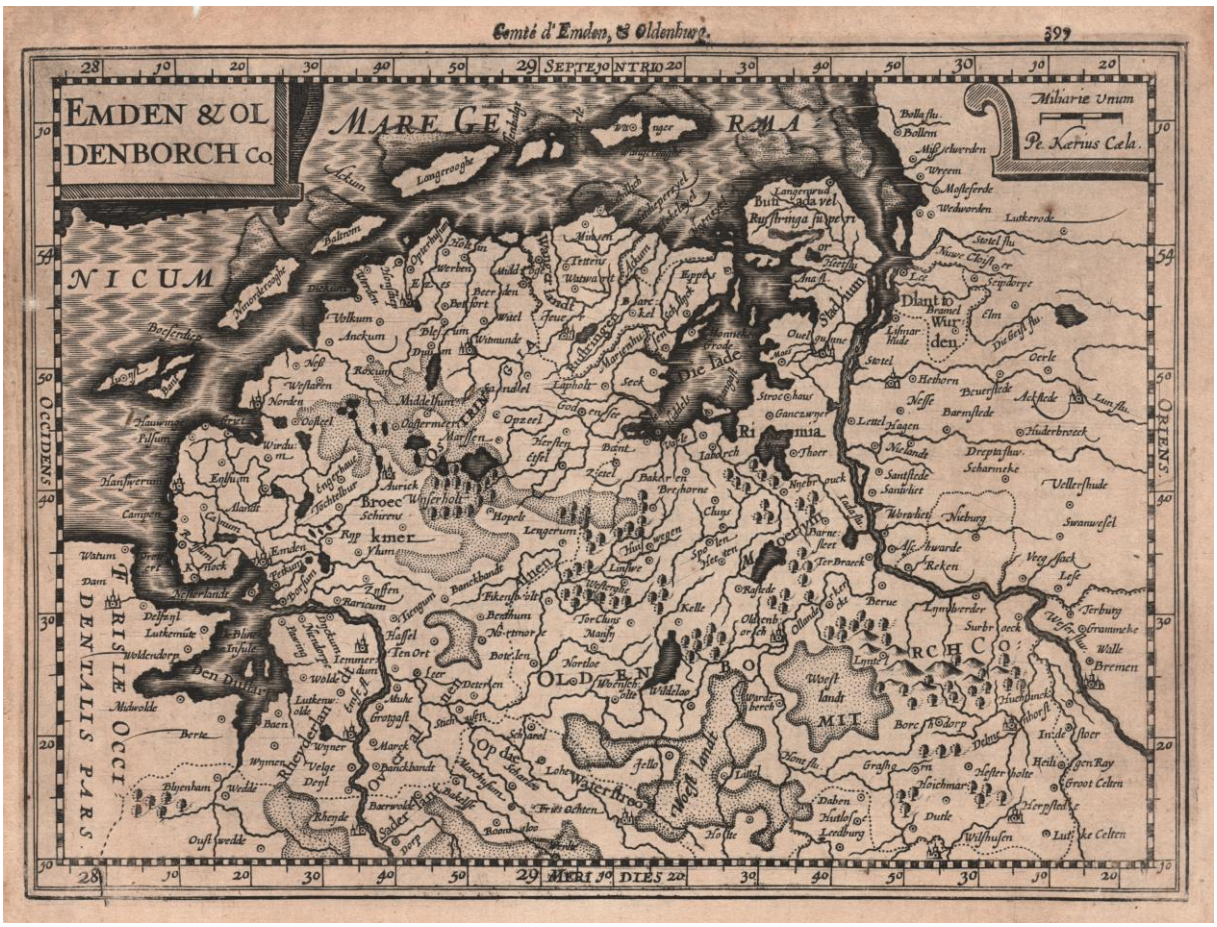

KB Brüssel
https://opac.kbr.be/Library/doc/SYRACUSE/15845964

Koeman's Atlantes Neerlandici, III B, p. 750 [2310:351], 353:01

Westfalia cum dioecesi Bremensi : P. Kaerius caelavit
oberhalb der Karte: Westphalie premiere Table. 403
[Amsterodami]//Amsterdam : [Sumptibus Johannis Cloppenburgij], [1630]
1 Karte : Kupferstich ; 17 x 24 cm



KB Brüssel
https://opac.kbr.be/Library/doc/SYRACUSE/15845993

Koeman's Atlantes Neerlandici, III B [2301:353], 353:01

EMDEN & OL / DENBORCH Co. / Pe.Kaerius Caela.
oberhalb der Karte: COMITATUS EMBDANUS ET OLDENBURGENSIS 435
[Amsterodami]//Amsterdam : [Sumptibus Johannis Cloppenburgij], [1632]
1 Karte ; 18,5 x 25 cm



LB Oldenburg KB Brüssel HAAB Weimar Kt 700 - 6 L

https://digital.lb-oldenburg.de/lbolmap/content/zoom/1245619

Koeman's Atlantes Neerlandici, III B, p. 750 [2310:351], 353:11

Westfalia cum dioecesi Bremensi : P. Kaerius caelavit
oberhalb der Karte: Westphaliae I. tabula 435 sig. 3I2r
[Amsterodami]//Amsterdam : [Sumptibus Johannis Cloppenburgij], [1632]
1 Karte : Kupferstich ; 17 x 24 cm

aus:
MERCATOR, GERHARD - HONDIUS. Atlas sive Cosmographicae Meditationes de fabrica mundi et fabricati figura. Amsterdam, Johannis Cloppenburgh, 1632.



KB Brüssel
Weimar, Herzogin Anna Amalia Bibliothek, Kt 700 - 6 L
https://opac.kbr.be/Library/doc/SYRACUSE/16004431

Koeman's Atlantes Neerlandici, III B [2301:353], 353:11

EMDEN & OL / DENBORCH Co. / [Pe.Kaerius Caela.]
Amsterodami, apud Iohannem Ianssonium van Waesberge. Anno, 1673.
1 Karte ; 18,5 x 25 cm
Reste von Pe.Kaerius Caela. zu erkennen!
ohne Rückseitentext!



David Rumsey Historical Map Collection

https://www.davidrumsey.com/luna/servlet/detail/RUMSEY~8~1~291791~90063238#
Koeman III, map 2301:353.1, ed. 353:21 (1673, ohne Rückseitentext)

Karte aus Atlas sive Cosmographicae Meditationes de Fabrica mundi et fabricati figura. De novo multis in locis emendatus novisque tabulis auctus. Amsterodami, apud Iohannem Ianssonium van Waesberge. Anno, 1673.
First reworked edition of Mercator's Atlas Minor issued by the Janssonius heirs (Johannes Janssonius van Waesberge) in 1673, without text or printed index. With engraved architectural and emblematic title page, and 183 copperplate engraved maps. Printed from the plates of the Cloppenburg editions of the Atlas Minor (1630, 1632, 1636), with a new map of the United Provinces and additional decorative elements to some maps, along with some updates to the maps. This edition of Mercator's 'Atlas'... was a changed format edition. Its newly engraved maps fell in between the folio maps in the Mercator-Hondius Atlas and the Atlas Minor. The Cloppenburg edition seems to have been suppressed after 1636. It was continued with this copy after 1673 by the Janssonius heirs. Because the maps are all take from the Cloppenburg plates of the 1636 edition, these maps are dated 1636, while the atlas is dated (Pub Date) as 1673.

Westfalia cum dioecesi Bremensi : P. Kaerius caelavit
Amsterodami, apud Iohannem Ianssonium van Waesberge. Anno, 1673.
1 Karte : Kupferstich ; 17 x 24 cm
Reste von Pe.Kaerius Caela. zu erkennen!



David Rumsey Historical Map Collection

Koeman III, map 2301:353.1, ed. 353:21 (1673, ohne Rückseitetext)

https://www.davidrumsey.com/luna/servlet/detail/RUMSEY~8~1~291794~90063241

EMDEN & OLDENBORCH Co ; Reste der Schrift: *P. Kaerius* zu sehen!
Amsterdam, By Johannes Janssonius van Waesberge, en Soonen, 1676
1 Karte ; 18,5 x 25 cm

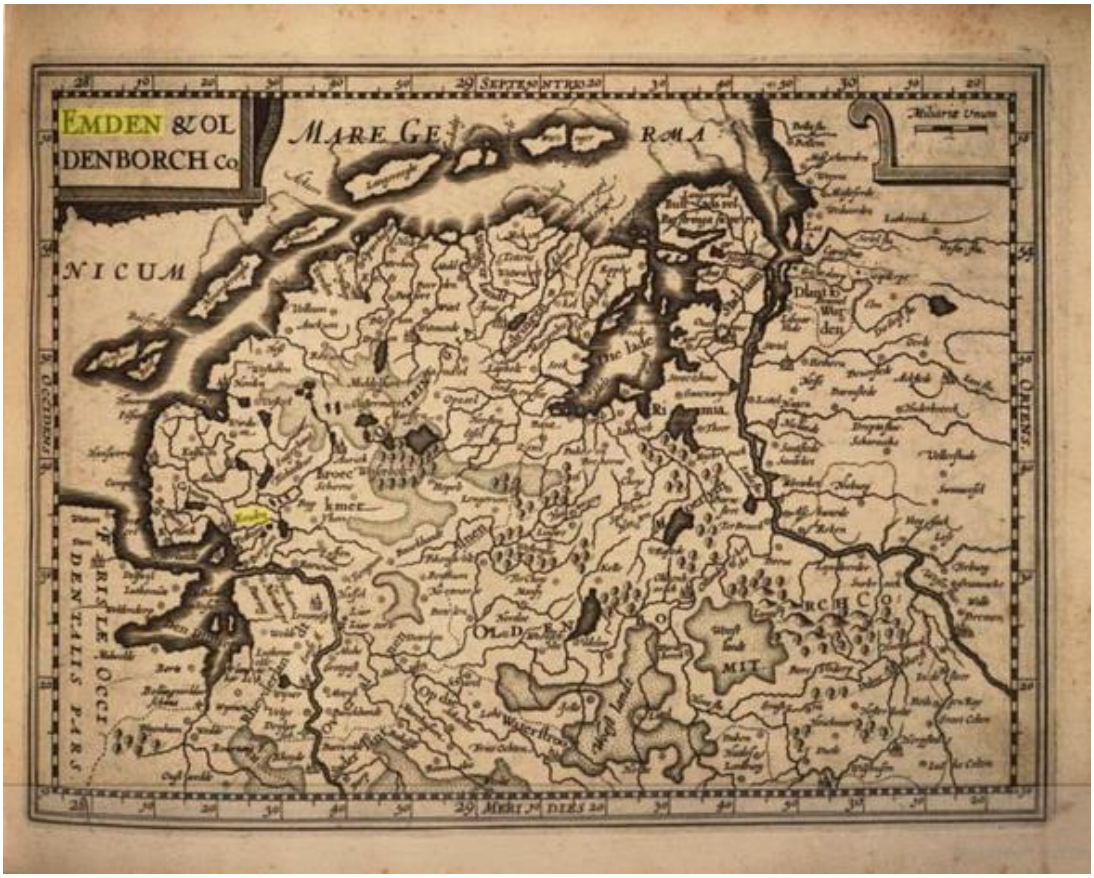

https://books.google.de/books?id=r0peAAAAcAAJ&printsec=frontcover&hl=de&source=gbs_ViewAPI&redir_esc=y#v=onepage&q=Emden&f=false [Karte 47]
bzw.
https://www.digitale-sammlungen.de/de/view/bsb11164943?page=105

Nieuwe en beknopte Uytbeeldinge en Vertooninge der gantscher Aerdbodem: Getrocken uyt de Oude ende Nieuwe vermaerdtste en beroemste Landt-Beschryvers. Uytgebeelt en vertoont in meer als twee hondert Landt-Kaerten;
Koeman's Atlantes Neerlandici, III B, p. 750 [2310:351], 353:31

WESTFALIA Cum Dioecesi Bremensi
Amsterdam, By Johannes Janssonius van Waesberge, en Soonen, 1676
1 Karte : Kupferstich ; 17 x 24 cm



https://books.google.de/books?id=r0peAAAAcAAJ&printsec=frontcover&hl=de&source=gbs_ViewAPI&redir_esc=y#v=onepage&q=Westphalia&f=false [Karte 50]

https://www.digitale-sammlungen.de/de/view/bsb11164943?page=111

Nieuwe en beknopte Uytbeeldinge en Vertooninge der gantscher Aerdbodem: Getrocken uyt de Oude ende Nieuwe vermaerdtste en beroemste Landt-Beschryvers. Uytgebeelt en vertoont in meer als twee hondert Landt-Kaerten;
Koeman's Atlantes Neerlandici, III B, p. 750 [2310:351], 353:31

EMDEN & OLDENBORCH Co ; [76] **Reste der Schrift: *P. Kaerius* zu sehen!**
Mercator, Gerhard; DuSauzet, Henri
1 Karte ; 18,5 x 25 cm

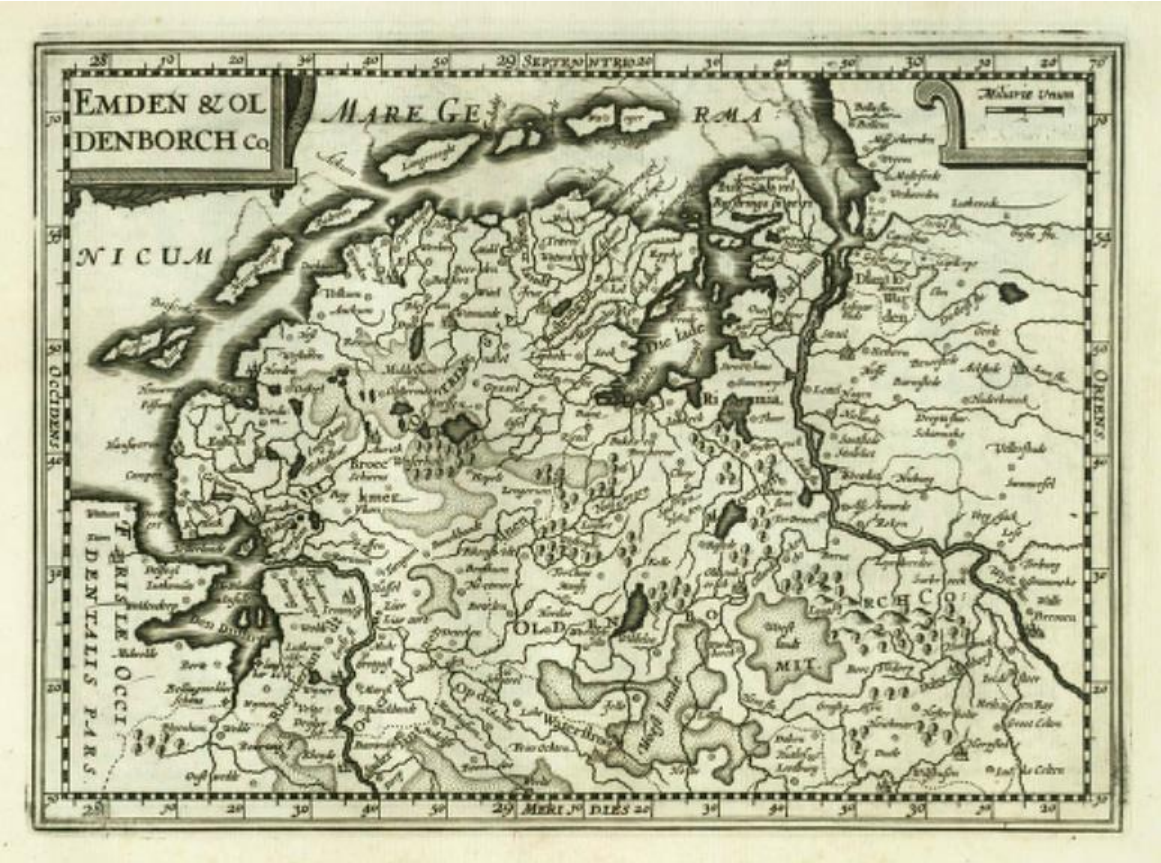

LB Oldenburg;
Consortium of Scientific Libraries, Polen

Atlas Portatif Composé De deux cent quatre-vingt-cinq Cartes, De plusieurs habiles Geographes Chez Henri Du Sauzet a Amsterdam, T.1.1737.

Koeman's Atlantes Neerlandici, III B, p. 750 [2310:351], 353:41/42

https://rcin.org.pl/dlibra/publication/12674/edition/34577/content
Blatt 96

WESTFALIA Cum Dioecesi Bremensi
Mercator, Gerhard; DuSauzet, Henri
1 Karte : Kupferstich ; 17 x 24 cm
Aus: Atlas Portatif Composé De deux cent quatre-vingt-cinq Cartes, De plusieurs habiles Geographes Chez Henri Du Sauzet a Amsterdam, T.1.1737.



Consortium of Scientific Libraries, Polen
LB Oldenburg

Koeman's Atlantes Neerlandici, III B, p. 750 [2310:351], 353:41/42

https://rcin.org.pl/dlibra/publication/12674/edition/34577/content Blatt 92

Karten aus einem Atlas Minor

3. Abteilung mit folgenden Merkmalen: Westphalia ; Emden et Oldenborch

Westphalia Cum Diocesi Bremensi
oberhalb der Karte: VVESTPHALIA 379
[Amsterdam] : [Ioannes Ianssonius], [1628]
Aus: Atlas minor Gerardi Mercatoris ex officina Ioannis Ianssonii, 1628; lateinische Ausgabe; Koeman's Atlantes Neerlandici, III B, p. 749 [2310:351], 352:01

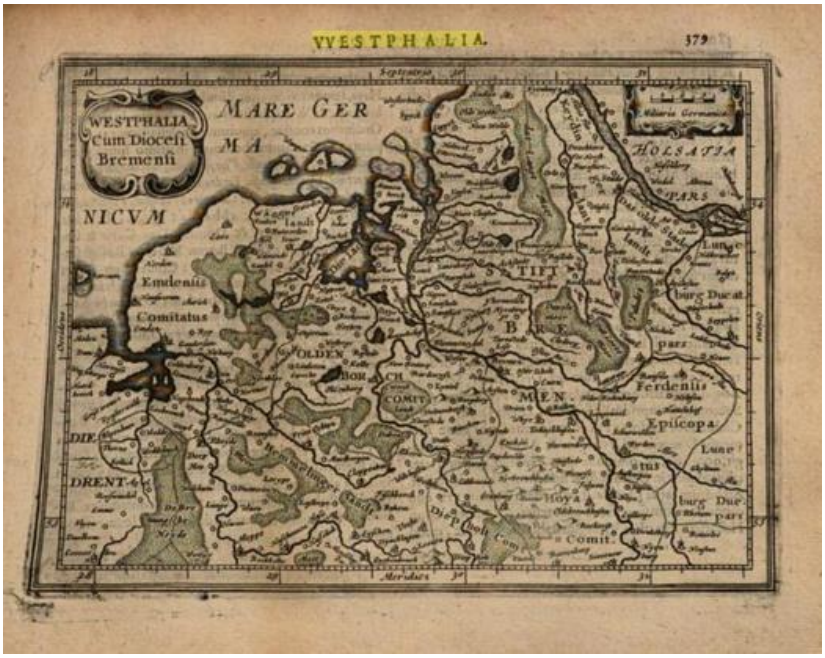



380 VVESTPHALIA.

runt suas *Teutoni, Busasteri, Chamavi, Angrivarii, Longobardi, Dulgumnii, Angili, Chauci & Cherusci. Teutoni* Melæ & aliis, Ptolemæo *Teutones*: hi ab littore Balthico ubi sedes eorum antiquissimas Ptolemæus collocat cum Cimbris in Galliam profecti, Teutoburgo, quod Tacitus in VVestphalia collocat, nomen dedisse existimantur. *Busasteri Majores* & *minores* Ptolemæo, Tacito *Bructeri*. Hos habitasse Monasterium scribit VVillichius. *Chamavi* Tacito: Ptolemæo *Camani* ut censet Villanovanus. Ab his nomen Opidi *Chamen* in Comitatu Marchiæ reliquum esse putat David Chyrtæus. *Angrivarii* versus Orientem ad Visurgim sederunt: ubi nunc *Hervordia* & Comitatus Lippiensis, Ravenspurg Diephold & Diœcesis Mindensis sita est. *Langobardi* sed potius *Langobardi*, collocantur à Ptolemæo in hujus Provinciæ finibus in quorum extrema ora Bardevvicum fuit: sic & *Dulgumnii* Prol. *Dulgibini* Tacito, à quibus Opidum *Dulmen* in Diœcesi Monasteriensi, item *Angili* quos circa annum CCC CXL IV. in Britanniam trajecisse, & Angliæ nomen dedisse, tum ex aliis Historiis, tum ex Divo Beda Scriptore Anglo constat: *Chaucos* vero, qui *Cauchi* Ptolemæo *Cauci* Suetonio, Lampridio & Straboni, *Chauci* Dioni, *Chayci* Claudiano: Tacitus à Frisiis incipientes, ubi nunc *Bremensis* Diœcesis ad Visurgim & Albim usque pertingit, occupare, & omnium quas exposuit gentium lateribus, donec in Carros usque sinuentur, obtendi scribit. Ad horum latus *Cheruscos* statuit idem Tacitus: ex quo ditionis eorum situs facile innotescit: siquidem Dion Historicus eos ultra Visurgim habitasse testatur, quod ex Tacito etiam manifestum fit. Continetur autem hac tabula prima Westphaliæ, Comitatus *Oldenburgensis*, *Hoya*, *Diepholt*. vicinaque dominia. Cæterum VII Circulus Jmperii Westphalicus sive Germaniæ Inferioris III Ordinibus constat, quorum I Ecclesiasticus: II Principum: III Civitatum liberarum. In primo sunt Episcopi *Paderbornensis, Leodiensis, Vltrajectinus, Monasteriensis, Cameracensis, Osnaburgensis, Ferdensis, Mindensis*. Abbates *Werdensis, Stablonensis, S. Cornelii Munster, Echternackensis, Corbei, Hervordensis*: & Abbatissa I *Essensis*. In II sunt Principes, Comites, & Domini: Dux *Clivia* & Comes *Marchiæ*, Dux *Iuliæ* & *Bergen*: Marchio *Badensis* Comes *Frisiæ Orientalis* sive *Embdanus*: Comes *Sein*: Comes *Dillenburg*: Comes *Vernenberg*: Com. *Manderscheid*: Com. *Weida* & *Ringelberg*: Comes *Meursensis*: *D. Brunchorst*: Comites *Steinford, Benthem, Dortmund, Oldenburg*: D. *Ridburg*: Comites *Hoya, Diepholt. Seaumburg*: Domini *Spiegelberg* & *Vanenberg*: Comites *Arenberg, de Lip.* & Dominus in *Somer auss.* In XII qui est Civitatum liberarum sunt *Colonia, Aquisgranum, Wesalia inferior (under VVesel,) Marcodurum (Duren) Cameracum, Tremonia (Dortmund) Susatum, Duysburgum, Hervordia, Brakel, Wartburg, Lemgovv, werden*. Sed hæc hactenus flagitat ordo, ut nunc urbes & Opida VVestphaliæ explicemus. Sed cum de Diœcesi Bremensi hic nobis quoq; dicendum sit quæ etiam ipsius Tabulæ titulo continetur, intermissa parumper Westphaliæ descriptione, quam sequentibus Tabulis resumemus, paucula de hac hoc loco subjungamus.

Bremensis

Google books; Bibliothek Amsterdam
https://books.google.de/books?redir_esc=y&hl=de&as_brr=3&id=q6FiAAAAcAAJ&dq=VVESTPHALIA++379&q=VVestphalia#v=onepage&q=VVestphalia&f=false
Koeman's Atlantes Neerlandici, III B, p. 749 [2310:351], 352:01

EMDEN et Oldenborch oberhalb der Karte: EMBDEN VND OLDENBVRG. 375
[Amsterdam] : [Ioannes Ianssonius], [1628]
Atlas minor Gerardi Mercatoris ex officina Ioannis Ianssonii, 1628; lateinische Ausgabe;

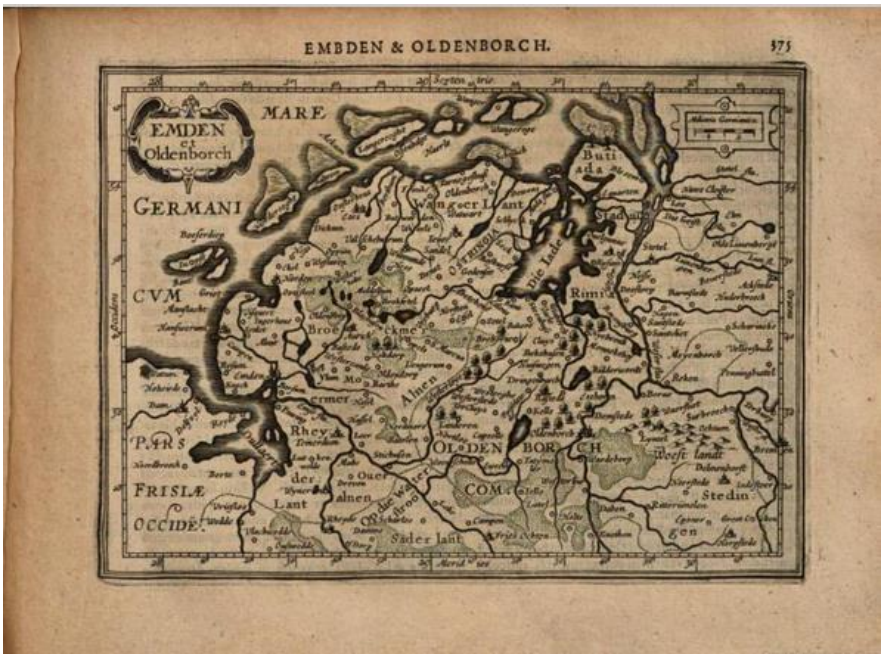

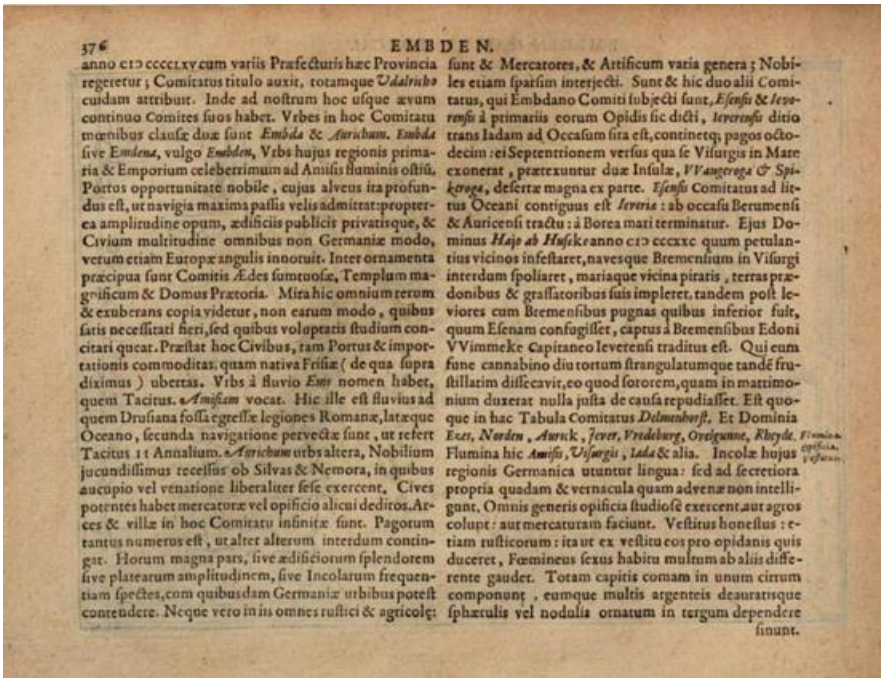

376 EMBDEN.

anno cIↃ cccclxv cum variis Præfecturis hæc Provincia regeretur; Comitatus titulo auxit, totamque *Udalrico* cuidam attribuit. Inde ad noſtrum hoc uſque ævum continuo Comites ſuos habet. Vrbes in hoc Comitatu mœnibus clauſæ duæ ſunt *Embda* & *Auricham*. *Embda* ſive *Emdena*, vulgo *Embden*, Vrbs hujus regionis primaria & Emporium celebertimum ad Amiſis fluminis oſtiũ. Portus opportunitate nobile, cujus alveus ita profundus eſt, ut navigia maxima paſſis velis admittat: propterea amplitudine opum, ædificiis publicis privatisque, & Civium multitudine omnibus non Germaniæ modo, verum etiam Europæ angulis innotuit. Inter ornamenta præcipua ſunt Comitis Ædes ſumtuoſæ, Templum magnificum & Domus Prætoria. Mira hic omnium rerum & exuberans copia videtur, non earum modo, quibus ſatis neceſſitati fieri, ſed quibus voluptatis ſtudium concitari queat. Præſtat hoc Civibus, tam Portus & importationis commoditas, quam nativa Friſiæ (de qua ſupra diximus) ubertas. Vrbs à fluvio *Ems* nomen habet, quem Tacitus. *Amiſiam* vocat. Hic ille eſt fluvius ad quem Druſiana foſſa egreſſæ legiones Romanæ, latæque Oceano, ſecunda navigatione pervectæ ſunt, ut refert Tacitus 11 Annalium. *Auricham* urbs altera, Nobilium jucundiſſimus receſſus ob Silvas & Nemora, in quibus aucupio vel venatione liberaliter ſeſe exercent. Cives potentes habet mercatoræ vel opificio alicui deditos. Arces & villæ in hoc Comitatu infinitæ ſunt. Pagorum tantus numerus eſt, ut alter alterum interdum contingat. Horum magna pars, ſive ædificiorum ſplendorem ſive platearum amplitudinem, ſive Incolarum frequentiam ſpectes, cum quibusdam Germaniæ urbibus poteſt contendere. Neque vero in iis omnes ruſtici & agricolæ ſunt & Mercatores, & Artificum varia genera; Nobiles etiam ſpatiſm interjecti. Sunt & hic duo alii Comitatus, qui Embdano Comiti ſubjecti ſunt, *Eſenſis* & *Ieverenſis* à primariis eorum Opidis ſic dicti, *Ieverenſis* ditio trans Iadam ad Occaſum ſita eſt, continetq; pagos octodecim: ei Septentrionem verſus qua ſe Viſurgis in Mare exonerat, prætexuntur duæ Inſulæ, *VVangeroga* & *Spikeroga*, deſertæ magna ex parte. *Eſenſis* Comitatus ad littus Oceani contiguus eſt *Ieveria*: ab occaſu Berumenſi & Auricenſi tractu: à Borea mari terminatur. Ejus Dominus *Hajo ab Huſeke* anno cIↃ cccxxc quum petulantius vicinos infeſtaret, navesque Bremenſium in Viſurgi interdum ſpoliaret, mariaque vicina piratis, terras prædonibus & graſſatoribus ſuis impleret, tandem poſt leviores cum Bremenſibus pugnas quibus inferior fuit, quum Eſenam confugiſſet, captus à Bremenſibus Edoni VVimmeke Capitaneo Ieverenſi traditus eſt. Qui eum funè cannabino diu tortum ſtrangulatumque tandẽ fruſtillatim diſſecavit, eo quod ſororem, quam in matrimonium duxerat nulla juſta de cauſa repudiaſſet. Eſt quoque in hac Tabula Comitatus *Delmenhorſt*. Et Dominia *Exet*, *Norden*, *Auruck*, *Jever*, *Vredeburg*, *Oveigunne*, *Rheyde*. Flumina hic *Amiſii*, *Viſurgis*, *Lada* & alia. Incolæ hujus regionis Germanica utuntur lingua: ſed ad ſecretiora propria quadam & vernacula quam advenæ non intelligant. Omnis generis opificia ſtudioſè exercent, aut agros colunt: aut mercaturam faciunt. Veſtitus honeſtus: etiam ruſticorum: ita ut ex veſtitu eos pro opidanis quis duceret, Fœmineus ſexus habitu multum ab aliis differente gaudet. Totam capitis comam in unum cirrum componunt, eumque multis argenteis deauratisque ſphærulis vel nodulis ornatum in tergum dependere ſinunt.

Google books; Bibliothek Amsterdam
https://books.google.de/books?redir_esc=y&hl=de&as_brr=3&id=q6FiAAAAcAAJ&dq=VVESTPHALIA++379&q=VVestphalia#v=onepage&q=Embden&f=false

Koeman's Atlantes Neerlandici, III B, p. 750 [2310:351], 352:01

Westphalia Cum Diocesi Bremensi oberhalb der Karte: WESTPHALIE J. TABLE. 363
Amsterdam 1628
BNF
Rückseite: franz. Text; Koeman, Atlantes Neerlandici deel II, p. 523

Emden et Oldenborch oberhalb der Karte: COMTE D´EMDEN, & OLDENBVRG 359
Rückseite: franz. Text; 360 COMTE EMDEN, & OLDENBURG
Amsterdam : Jean Jansson, 1630; aus: Atlas minor Ou Briefve, et vive description de tout le Monde



https://www.beeldbankgroningen.nl/beelden/detail/05632420-32d5-c452-a637-e2e5c63b7727/media/0271af8e-82d0-f2e1-433f-4189df04f159?mode=detail&view=horizontal&q=Emden%20%26%20Oldenborch&rows=1&page=1
und
Bayerische Staatsbibliothek 4 MAPP. 68
https://www.digitale-sammlungen.de/en/view/bsb11164876?page=371

Koeman, Atlantes Neerlandici deel II, p. 523
Koeman's Atlantes Neerlandici, III B, p. 524-529 [352:11]

Westphalia Cum Diocesi Bremensi oberhalb der Karte: WESTPHALIE J. TABLE. 363
Aus: Atlas minor Ou Briefve, et vive description de tout le Monde;
A Amsterdam : chez Iean Iansson , 1630;

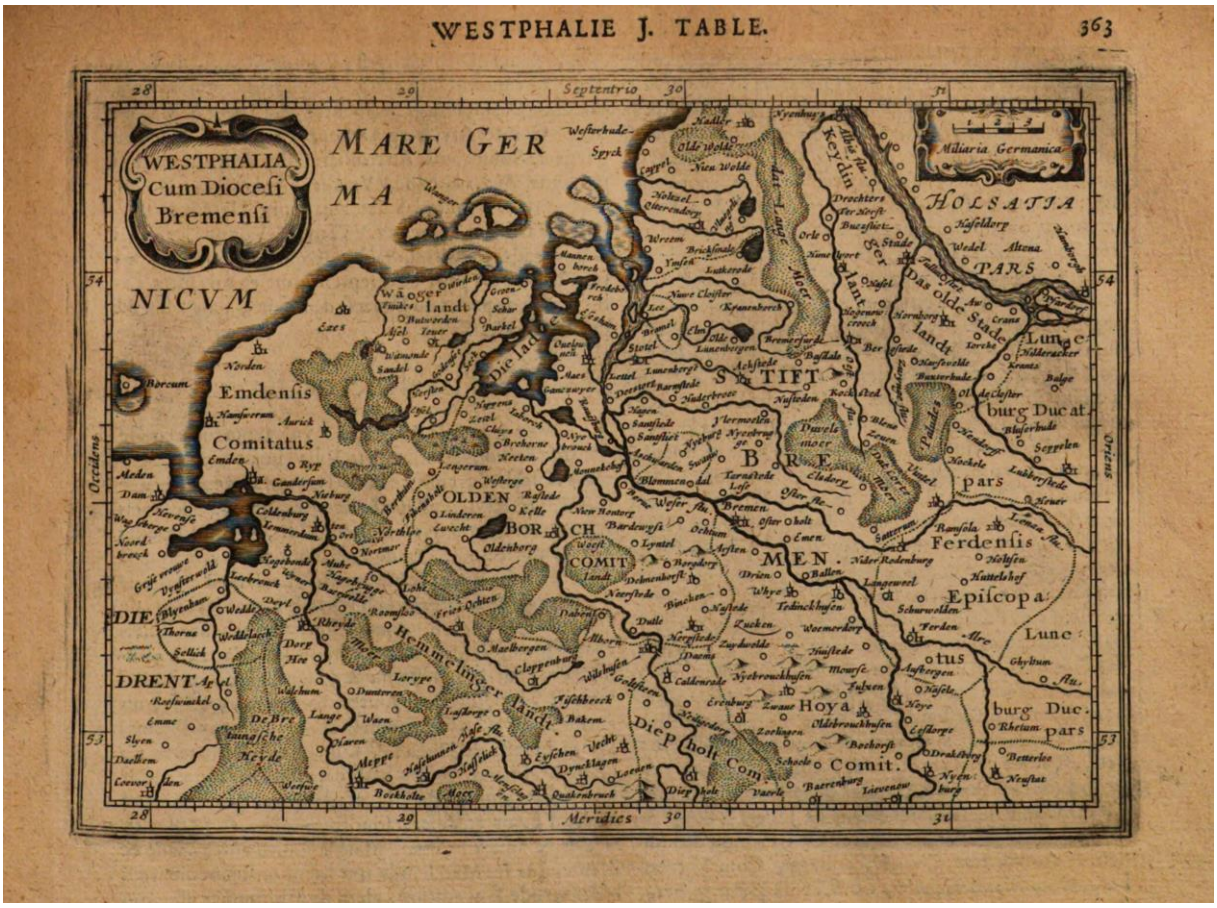

Bayerische Staatsbibliothek 4 MAPP. 68
https://www.digitale-sammlungen.de/en/view/bsb11164876?page=375

Koeman's Atlantes Neerlandici, III B, p. 524-529 [352:11]

Emden et Oldenborch

oberhalb der Karte: **Beschryvinghe van Embden ende Oldenburch.** **433**

aus:

ATLAS MINOR Ofte Een korte doch grondige beschrijvinge der geheeler Werelt met alle hare gedeelten Eerstlijc van GERARDO MERCATORE int Latijn beschreven ende vervolghens door IVDOCVM HONDIVM met vele caerten verbetert ende vermeerdert ende nu onse Nederlantsche sprake overgeset Door ERNESTVM BRINCK;

Text zur Karte: Seite 432-436



https://books.google.de/books?id=QuJjAAAAcAAJ&pg=RA1-PA439&lpg=RA1-PA439&dq=De+I.+Caerte+van+Vvestphalen.+439&source=bl&ots=e5du-4nJ9U&sig=ACfU3U3nYiJ8o4hVkRB2vh0gUkmf15-dlA&hl=de&sa=X&ved=2ahUKEwjAwuGiqoDuAhVRyxoKHbZqBJgQ6AEwBHoECAEQAg#v=onepage&q=De%20I.%20Caerte%20van%20Vvestphalen.%20439&f=false

Koeman's Atlantes Neerlandici, **III B, p. 524-529 [352:21]**

WESTPHALIA Cum Diocesi Bremensi.
oberhalb der Karte: De I. Caerte van Vvestphalen. 439
Mercator, Gerardus; Hondius, Jodocus; Amsterdam : Jan Janssen, 1630
aus:
ATLAS MINOR Ofte Een korte doch grondige beschrijvinge der geheeler Werelt met alle hare gedeelten Eerstlijc van GERARDO MERCATORE int Latijn beschreven ende vervolghens door IVDOCVM HONDIVM met vele caerten verbetert ende vermeerdert ende nu onse Nederlantsche sprake overgeset Door ERNESTVM BRINCK; Koeman's Atlantes Neerlandici, III B, p. 524-529 [352:21]

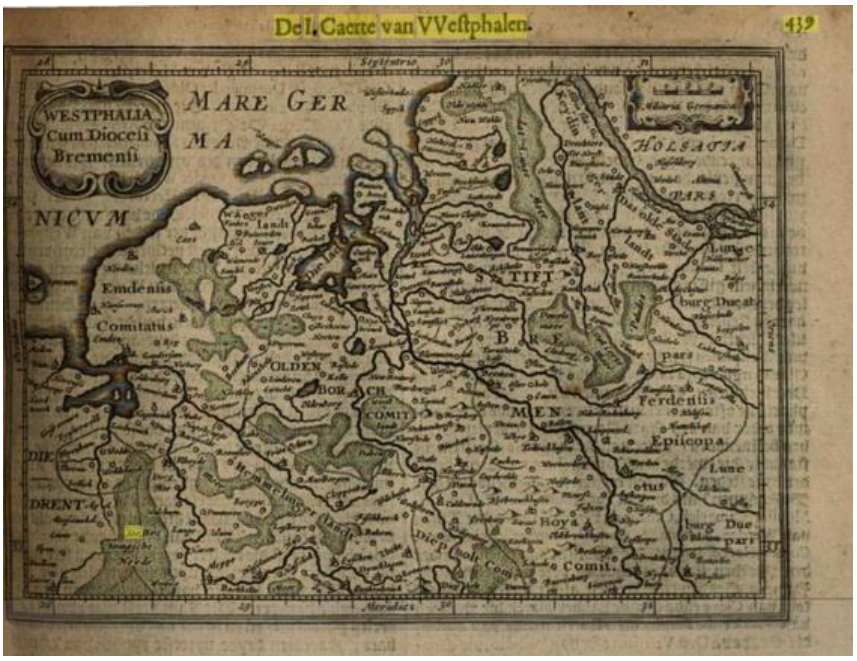

google book von: National Library of the Netherlands (original from the University of Amsterdam)

https://books.google.de/books?id=QuJjAAAAcAAJ&pg=RA1-PA439&lpg=RA1-PA439&dq=De+I.+Caerte+van+Vvestphalen.+439&source=bl&ots=e5du-4nJ9U&sig=ACfU3U3nYiJ8o4hVkRB2vh0gUkmf15-dlA&hl=de&sa=X&ved=2ahUKEwjAwuGiqoDuAhVRyxoKHbZqBJgQ6AEwBHoECAEQAg#v=onepage&q=De%20I.%20Caerte%20van%20Vvestphalen.%20439&f=false

Koeman's Atlantes Neerlandici, III B, p. 524-529 [352:21]

EMDEN et Oldenborch oberhalb der Karte: EMBDEN VND OLDENBVRG. 341
Amsterodami// Amsterdam// : Ioannes Ianssonius, 1631

Atlas Minor Gerardi Mercatoris: Das ist: Ein kurtze jedoch gruendliche Beschreibung der gantzen Welt und aller ihrer Theyl; Erstlich von Gerardo Mercatore in Latein beschrieben. Folgendes durch Iodocum Hondium mit vielen Kupffern gebessert und vermehrt, und endlich in unsere hochteutsche Sprach versetzt
Amsterodami//Amsterdam// : Iannes Ianssonius 1631

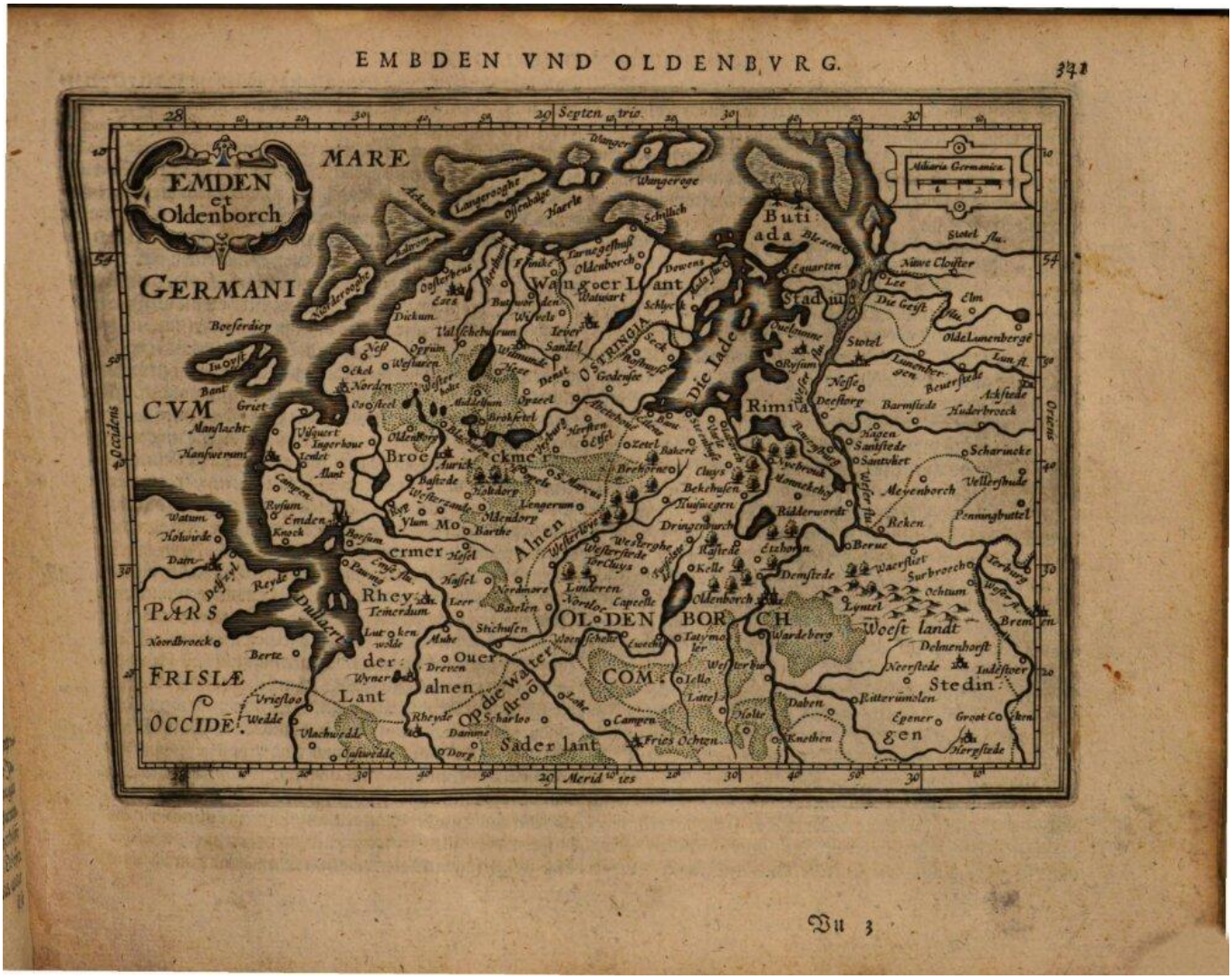

BSB München, Signatur: 4 Mapp. 69 a

https://bildsuche.digitale-sammlungen.de/index.html?c=viewer&bandnummer=bsb11164878&pimage=353&v=100&nav=&l=de

Koeman's Atlantes Neerlandici, III B, p. 750 [2310:351], 352:31

WESTPHALIA Cum Diocesi Bremensi.
oberhalb der Karte: DIE I. MAPPE WESTPHALN. 345
Mercator, Gerardus; Hondius, Jodocus

Aus: Atlas Minor Gerardi Mercatoris: Das ist: Ein kurtze jedoch gruendliche Beschreibung der gantzen Welt und aller ihrer Theyl; Erstlich von Gerardo Mercatore in Latein beschrieben. Folgendes durch Iodocum Hondium mit vielen Kupffern gebessert und vermehrt, und endlich in unsere hochteutsche Sprach versetzt
Amsterodami//Amsterdam// : Iannes Ianssonius 1631



BSB München, Signatur: 4 Mapp. 69 a
https://reader.digitale-sammlungen.de/de/fs1/object/display/bsb11164878_00357.html

Koeman's Atlantes Neerlandici, III B, p. 749 [2310:351], 352:31


WESTPHALIA
Cum Diocesi
Bremensi
MARE GER
MA
NICVM
Septentrio
Meridies
Occidens
Oriens
Miliaria Germanica
HOLSATIA
PARS
Emdensis
Comitatus
OLDEN
BORCH
COMIT
Hemmelinger landt
Diepholt Com.
Hoya
Comit.
Ferdensis
Episcopa
tus
Lune
burg Duc.
pars
Das olde Stade
landt
Keydinger
landt
Wager
landt
Die ladde
STIFT
BREMEN
DIE
DRENT
Oldenborg
Bremen
Stade
Lune
Verden
Nienburg
Hoya
Diepholt
Norden
Emden
Aurich
Leer
Papenburg
Cloppenburg
Vechta
Delmenhorst
Osterholt
Rotenburg
Zeven
Buxtehude
Harburg
Celle
Uelzen
Lüneburg
Ratzeburg
Lübeck
Hamburg
Wesermünde
Cuxhaven
Bremerhaven
Oldenburg
Meppen
Lingen
Bentheim
Rheine
Ahaus
Borken
Coesfeld
Dülmen
Lüdinghausen
Münster
Warendorf
Rheda
Wiedenbrück
Paderborn
Detmold
Lemgo
Minden
Hameln
Hannover
Celle
Uelzen
Lüneburg
Ratzeburg
Lübeck
Hamburg
Stade
Buxtehude
Harburg
Zeven
Rotenburg
Verden
Nienburg
Hoya
Diepholt
Osterholt
Delmenhorst
Oldenburg
Vechta
Cloppenburg
Papenburg
Leer
Aurich
Emden
Norden
Meppen
Lingen
Bentheim
Rheine
Ahaus
Borken
Coesfeld
Dülmen
Lüdinghausen
Münster
Warendorf
Rheda
Wiedenbrück
Paderborn
Detmold
Lemgo
Minden
Hameln
Hannover

EMDEN et Oldenborch oberhalb der Karte: EMBDEN ET OLDENBURG. 371

Amsterodami//Amsterdam// | Erscheinungsjahr: 1634 | Verlag: Ioannes Ianssonius
Rückseite: 372 EMBDEN, lat. Text;
Aus: Atlas Minor Gerardi Mercatoris à I. Hondio plurimis aeneis Tabulis auctus et illustratus: denuo recognit additisque novis delineationibus emendatus



https://digital.lb-oldenburg.de/lbolmapo/content/titleinfo/1654822

Koeman's Atlantes Neerlandici, III B, p. 750 [2310:351], 352:02

München, Bayerische Staatsbibliothek -- 4 Mapp. 70
https://reader.digitale-sammlungen.de/de/fs1/object/display/bsb11164879_00369.html

WESTPHALIA Cum Diocesi Bremensi. **oberhalb der Karte: Vvestphalia. 375**
Rückseite: 372 EMBDEN, lat. Text;
aus: Atlas Minor Gerardi Mercatoris à I. Hondio plurimis aeneis Tabulis auctus et illustratus: denuo recognit additisque novis delineationibus emendatus
Amsterodami//Amsterdam// : Ioannes Ianssonius
1634



München, Bayerische Staatsbibliothek -- 4 Mapp. 70
https://reader.digitale-sammlungen.de/de/fs1/object/display/bsb11164879_00369.html

Koeman's Atlantes Neerlandici, III B, p. 749 [2310:351], 352:02

EMDEN et Oldenborch
oberhalb der Karte: oben Mitte: VON OOST-FRIESLANDT. oben rechts: 235
Mit Erläuterungstext in deutscher Sprache auf der Rückseite

Aus: Atlas minor | Das ist: Eine kurtze jedoch gründliche Beschreibung der gantzen Welt in zwei Theile abgetheilet |[Gerhard Mercator mit vielen schönen Kupfferstücken und Landbeschreibungen vermehret und verbessert
Amstelodami//Amsterdam// |Ioannes Ianssonius | 1651



LB Oldenburg GE IX A 12,67

https://digital.lb-oldenburg.de/lbolmap/content/titleinfo/1359880

siehe auch:
https://www.digitale-sammlungen.de/de/view/bsb11164880?page=253



Sammlung Recke

WESTPHALIA Cum Diocesi Bremensi. **oberhalb der Karte: 221**
1 Kt : Kupferstich ; 17 x 12 cm
Amsterodami//Amsterdam// | Erscheinungsjahr: 1651 | Verlag: Ioannes Ianssonius

Atlas minor | Das ist: Eine kurtze jedoch gründliche Beschreibung der gantzen Welt in zwei Theile abgetheilet |[Gerhard Mercator mit vielen schönen Kupfferstücken und Landbeschreibungen vermehret und verbessert Amstelodami//Amsterdam// |Ioannes Ianssonius | 1651



BSB München
https://www.digitale-sammlungen.de/de/view/bsb11164880?page=239

LB Oldenburg GE IX A 12,

LA WESTPHALIE ET LE DIOCESE DE BREME

L´ATLAS Soulagé …à LEIDE, Chez PIERRE VANDER AA, III
UB Leiden

Keine Abbildung nachweisbar! (LBO ?)

Neerlandici, III B, p. 749 [2310:351], 352:51.2-9

La Groningue : Suivant les Nouvelles Observations de Mess[ieu]rs. de l'Academie Royale des Sciences, etc.
Cercle de Westphalie suivant les novelle observations

Leide : Pierre Vander Aa, [1713?]

2 Karten auf 1 Blatt ; 21 x 29 cm und 21 x 29 cm, auf Blatt 56 x 42 cm : Kupferstich



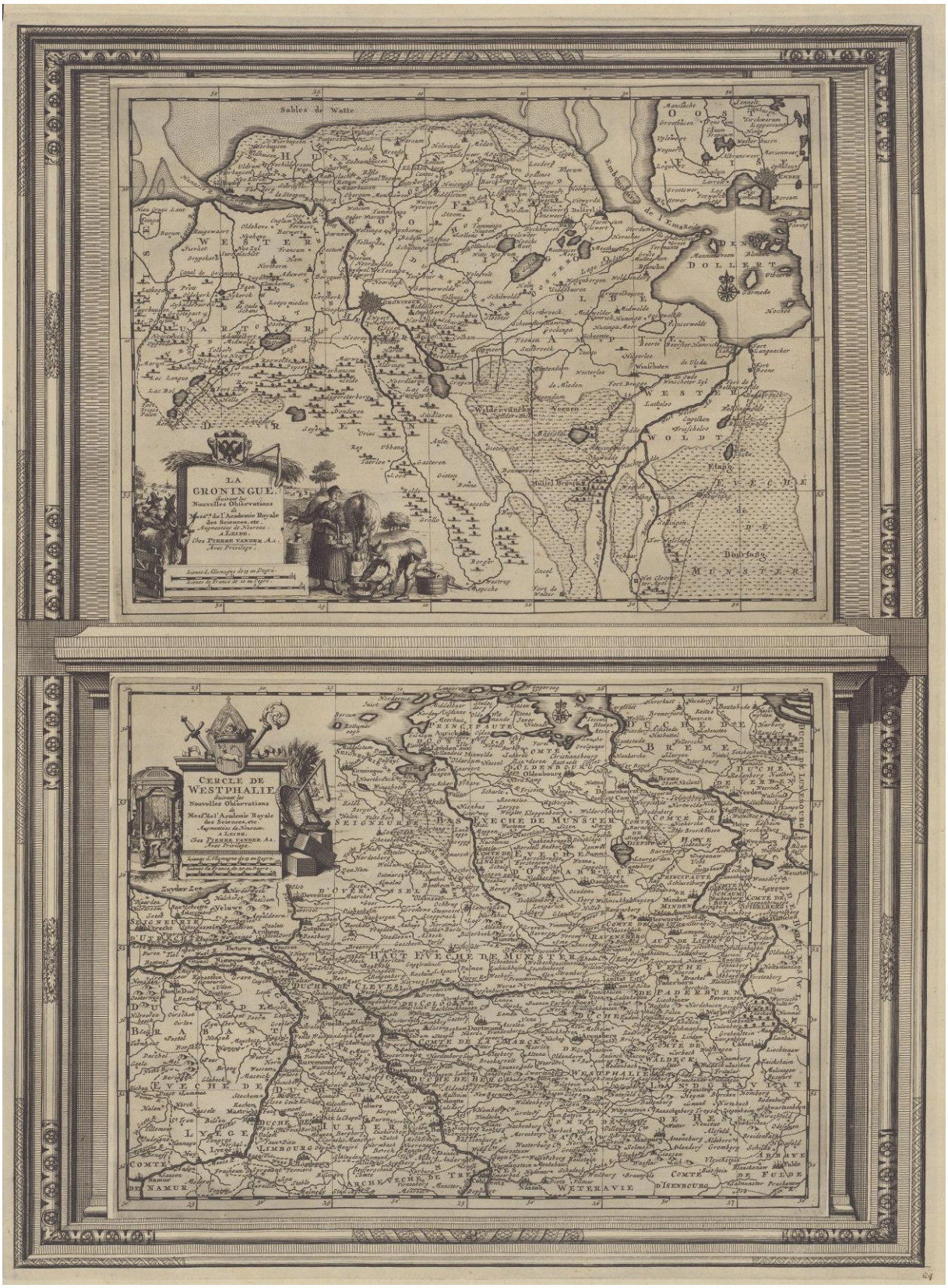
Sables de Watte
LA GRONINGUE,
Suivant les Nouvelles Observations de Mess.rs de l'Academie Royale des Sciences, etc.
Augmentée de Nouveau.
A LEIDE,
Chez PIERRE VANDER AA.
Avec Privilege.
CERCLE DE WESTPHALIE,
Suivant les Nouvelles Observations de Mess.rs de l'Academie Royale des Sciences, etc.
Augmentée de Nouveau.
A LEIDE,
Chez PIERRE VANDER AA.
Avec Privilege.



LA GRONINGUE : Suivant les Nouvelles Observations de Messrs. de l'Academie Royale des Sciences, etc. ; Augmentées de Nouveau ; Avec Privilege

Leide//Leiden : Pierre Vander Aa

1 Kt : Kupferstich ; 29 x 22 cm, Bildgr. 41 x 34 cm

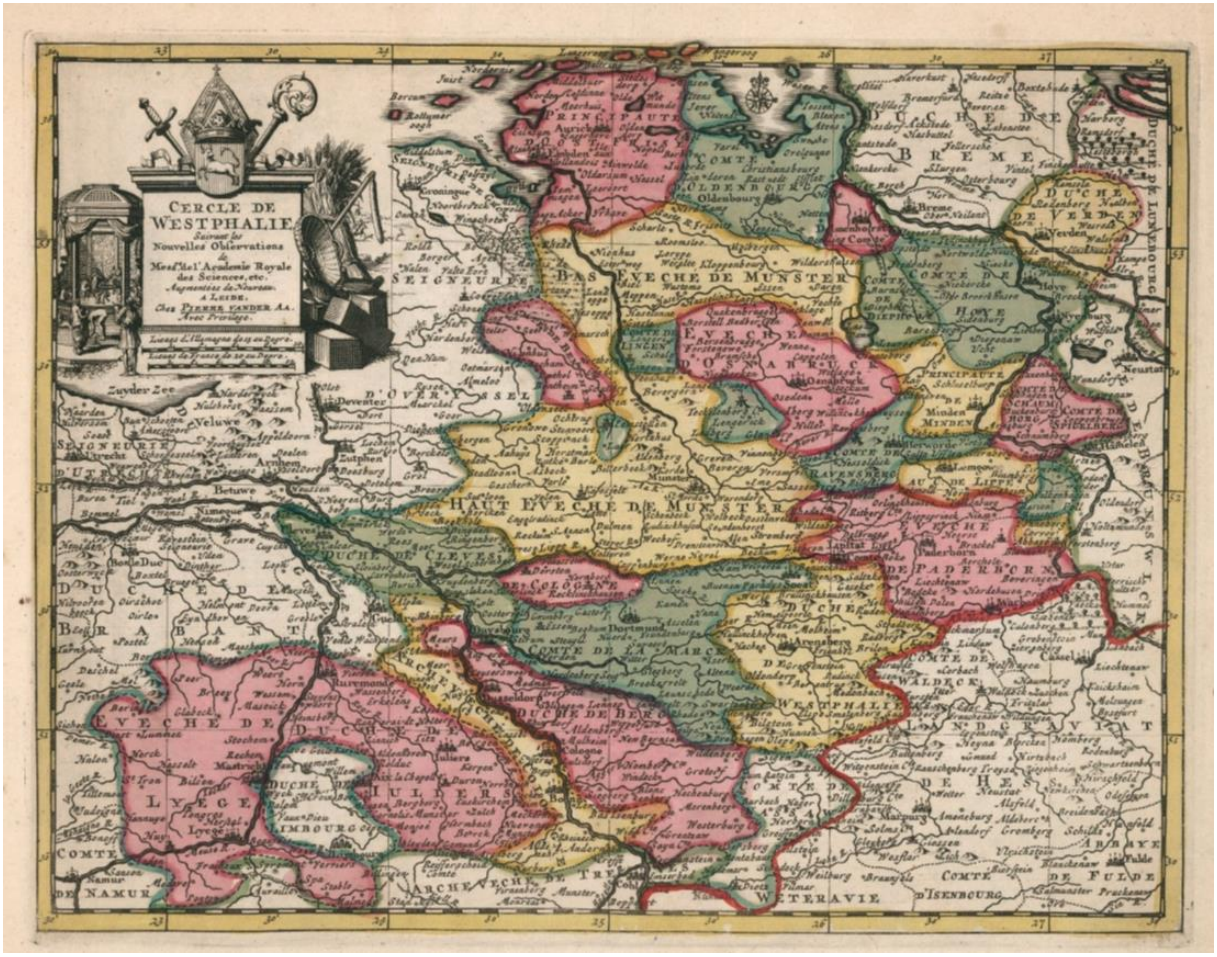

Cercle de Westphalie, Suivant les nouvelles observations de Messrs ... A Leide, Chez Pierre Van der Aa. (to accompany)

https://archive.org/details/dr_cercle-de-westphalie-suivant-les-nouvelles-observations-de-messrs--a-le-11691041

Nouvel Atlas, tres-exact et fort commode pour toutes sortes de personnes, Contenant les Principales Cartes Geographiques ...
By Aa, Pieter van der, 1659-1733
Publication date 1714 **Publisher Chez Pierre Van der Aa, Leide**

La Groningue, Suivant les nouvelles observations de Messrs ... A Leide, Chez Pierre Van der Aa. (to accompany) Nouvel Atlas, tres-exact et fort commode pour toutes sortes de personnes, Contenant les Principales Cartes Geographiques ...

By Aa, Pieter van der, 1659-1733

Publication date 1714
Publisher Chez Pierre Van der Aa, Leide

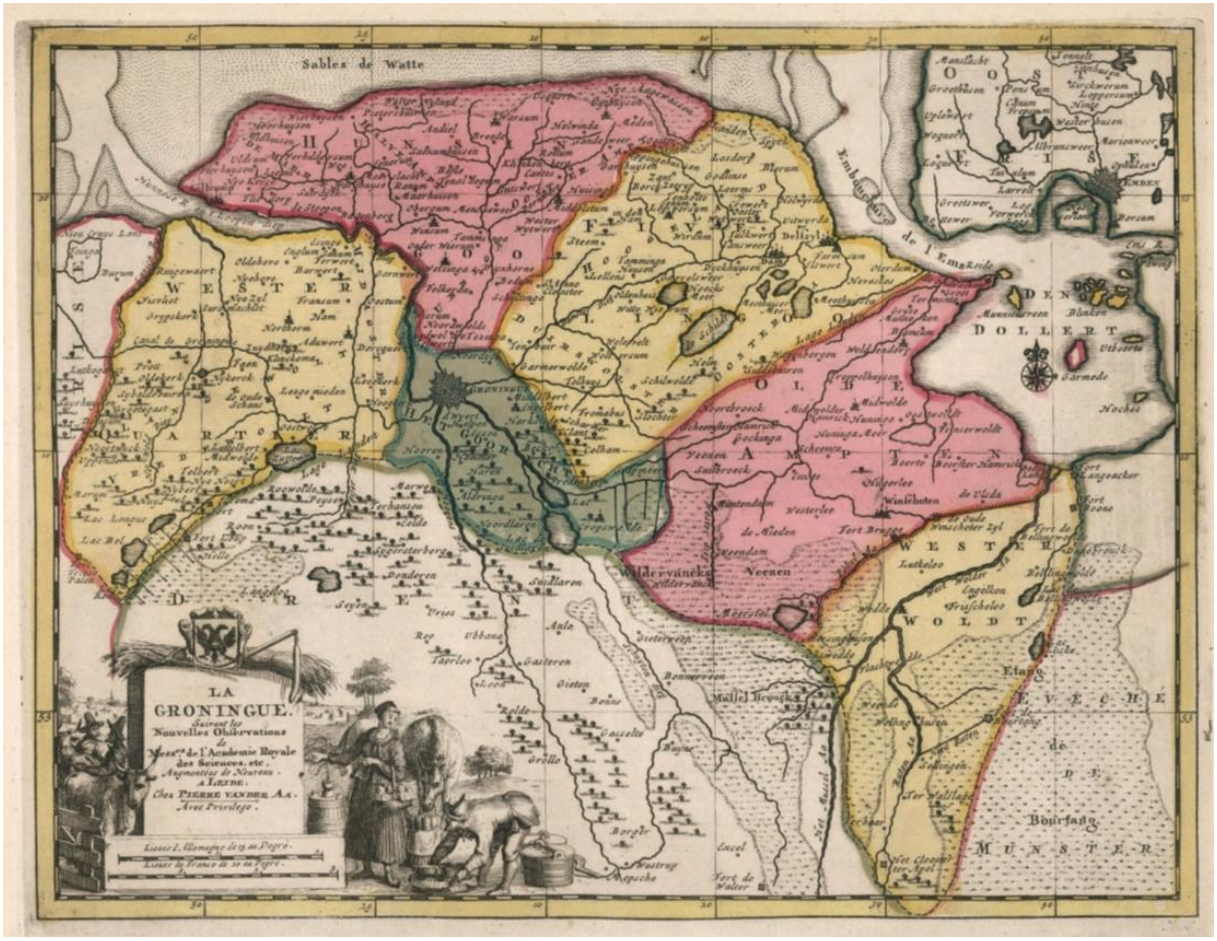

https://archive.org/details/dr_la-groningue-suivant-les-nouvelles-observations-de-messrs--a-leide-che-11691058

Hondius - Blaeu Karten

Typvs Frisiae Orientalis / auctore Vbbone Emmio
Amstelodami: Judocus Hondius exudit
[1627/1629] 1 Kt. : Kupferst. ; 47 x 36 cm



Universitätsbibliothek Dresden (SLUB), Kartensammlung, Signatur/Inventar-Nr.: SLUB/KS A16468

http://www.deutschefotothek.de/documents/obj/90033788 ;
https://gallica.bnf.fr/ark:/12148/btv1b550049584/f1.item.zoom#

Koeman's Atlantes Neerlandici / P. van der Krogt, 2000, vol. II = [2310:2.1]

Literatur:
Der Nachstich (tlw.) der Emmius-Karte durch den Verlag Hondius / Heinrich Schumacher ; Reiner Sonntag In: Jahrbuch der Kunst, Aurich : Bd. 73/74.1993-94, Seite 150-159;
Die Herausgabe der Hondius-Karte durch den Verlag Blaeu / Heinrich Schumacher : Reiner Sonntag in: Jahrbuch der Kunst, Aurich: Bd. 73/74.1993-94, Seite 160-164

Typvs Frisiæ Orientalis / Auctore Vbbone Emmio, Amstelodami : Guiljelm. Blaeuw excudit
Längengrade von 29°30´-31°00´ nach Kap Verden
1 Karte : Kupferstich ; 36 x 46 cm



https://digital.lb-oldenburg.de/urn/urn:nbn:de:gbv:45:1-799561

https://digital.lb-oldenburg.de/urn/urn:nbn:de:gbv:45:1-289570

Rückseite Frise Orientale 23 unten T

negoce, qui soit en tout le rivage de Saxe: car les plus grands navires chargez de marchandises peuvent aisement aborder le port, & mesme entrer dedans la ville, & se decharger sur le quay, sans qu'il soit necessaire de se servir de petit bateaux. Mais il y a quelques années, qu'elle estoit plus riche, que nous ne la voyons à present. Car comme plusieurs, du Brabant, de Flandre, de Hollande, de Zeelande, & mesme de la Frise voysine, sous le gouvernement du Duc d'Albe, se refugioyent dans cette ville, tous y estoient les bien venus, & receus avec bon accueil, & Dieu benist ce bon Prince, en consideration de l'humanité, dont il avoit usé envers les estrangers, qui enrichirent la ville, & l'embellirent de somptueux bastimens, de sorte qu'en toute la Flandre à peine y en avoit-il aucune plus belle, ny plus riche. Vous y eussiez veu tous les jours aborder un grand nombre de navires de France, d'Angleterre, de Dennemarc, de Suede, de Norvege, & de Flandre, qui est voysine. On ne faisoit que bastir, que creuser des canaux, que faire des havres, pour recevoir les navires & les mettre à couvert. On aggrandissoit la ville, on faisoit de nouvelles rues, afin qu'il y eut dequoy loger tant d'estrangers, qui abordoient de toutes parts. Mais depuis qu'il a pleu à cette divine bonté, de regarder la Flandre de son œil de pitié, & que les marchands Flamens, la persecution estant cessée, se sont retirez en leur pays, cette ville est demeurée un peu plus deserte, si est-ce pourtant qu'elle retient encore des marques de cette auguste grandeur. Sur le port le void un grand chasteau, flanqué de ses bastions, entouré de tous costez de la mer, pour la defence de la ville & des navires. Le terroir voysin est tout plain, & uni, il y a de belles & grandes prairies, où l'herbe est si dreü, qu'ils ont du fromage de reste pour leurs voysins. C'estoit, du temps de nos ancestres, là demeure des marchands Anglois, où ils faisoient venir tous leurs draps, lesquels auparavant ils portoient à Anvers, afin que les Flamens, & les Allemans y vinssent faire leur emplette. Mais les Anglois s'estans offencez de je ne sçay quoy, quitterent la ville, & s'en allerent tenir à Hambourg, & de là à Staden, d'où ils sont sortis pour s'en aller ailleurs.

Il y a d'autres villes outre celle-cy, entr'autres Norde, qui a autant ou plus de circuit qu'Emde, & ne luy cede gueres en beauté & en richesses, toutefois elle n'a point de murailles; elle faict aussi estat du negoce par mer, & est fort peuplée; on y trouve tout ce qui est necessaire à l'entretien de la vieil y avoit autrefois quatre belles Eglises remarquables pour leur structure: il y a plusieurs siecles qu'elle est gouvernée par des Consuls ou Eschevins, mesme devant que les Seigneurs du pays portassent tiltre de Comte. La ville d'Auric est assez mal situé, parmi des landz & bruieres, elle ne s'entretient presque d'autre chose que du trafic de bestail, c'est maintenant la demeure des Comtes. Iever en Ostringe se mesle du mesme trafic, dont elle ne se sçauroit passer; car son terroir n'est pas capable de la nourrir. Esen en Harlinge, & Witmonde dans le mesme pays est entre Esen & Iever, à esgale distance de l'une & de l'autre, & en pareille disette de vivres. Et toutes ces villes, qui sont apres Norde, sont plus recommandables pour leurs chasteaux, que d'elles mesmes. Il y a de plus cinq foires celebres, à sçavoir, à Wenera, Iemguen, Lera, Oldersbem, Marienhoven; & plusieurs beaux chasteaux, celuy d'Auric est le plus remarquable, qui est joinct à la ville; puis ceux d'Esen, de Witmonde, de Iever, celuy d'Orthe situé au rencontre de Lede & d'Amasis, à la veue de Lere, son assiette est admirable. De plus Stichuse, Fribourg, Ostringe, Berum dedans le territoire de Norde; Greet sur le bord d'Eemsland, Peusum qui est au milieu de ce mesme pays, toutes deux sans rempars, & Ovelgonde de là Iada.

On a estably nouvellement des Iurisdictions en ces lieux là, qui ont chacune leur Iuge, qui est nommé & constitué par le Comte, ou par les autres Seigneurs de la jurisdiction d'Embde est divisée en celle de Reider, & d'Eemsland; celle de Grethe est toute entiere au quartier Septentrional d'Eemsland. Celle d'Orthe est partie en Moermerland, partie en Reider, partie en Averledingerlandt. Stichuse est en Moermerland, au dessus Averledingerland, & en Lengen. Celle de Norde est en son propre territoire sans Chasteau. Berum au mesme territoire. Celle d'Auric est en Broecmer, & comprend les villages circonvoisins. Fribourg est en cette partie d'Ostringe, qui penetre au dedans du golfe de Iada. Peusum est au milieu de celle d'Embde & de Grethe, qui ne comprend que quatre villages. Voila les jurisdictions qui appartiennent au Comte. Les autres ont esté, ou à droict ou à tort, desunis du Comté, auquel l'Empereur les avoit attachées; ce sont celles cy, Esen, Witmonde, Iever, Ovelgund. Il y a parmi plusieurs petites Seigneuries des gentilshommes, dont celles cy sont les principales: Adersbem sur Amasis, qui a six parroisses: Cnipen en Wanger, avec un tresbeau chasteau, où se tient le Baron de Knipbusen, où il y a trois parroisses. Dornum qui est au dernier coin du territoire de Norde, je laisse les autres. Il y a aussi plusieurs Monasteres, on en compte environ 30, dont voicy les principaux, Silemonken, qui est au milieu du pays de Eemsland, Aland, Appinge, Dichbus, Blaahus, le val de Marie, qu'on nomme aussi le vieux monastere; & celuy des Dominicains, ou de S. Dominique, au territoire de Norde; Thedinge dans les marests de Moermerland en un lieu bas; Ita dans les bois d'Auric: le champ de Marie en Harlinge, proche d'Esen; Velden qui n'est pas loing de Iever. Le peuple y est fort affectionné & fidele à son Seigneur, ce qu'il a eu si grande reconnoissance, qu'il postpose les interests particuliers, à ce qui est de son honneur, & de sa volonté, pourveu qu'il n'excede point les bornes de la raison, & croit que tout va bien pour luy, quand les affaires de son Seigneur sont en bon estat.

LA Frise Orientale, qui porte tiltre de Comté, s'estend depuis le Golfe de Dullart, & l'embouchcure du fleuve Amasis, jusques vers le rivage du Visurge; & est bornée de l'Evesché de Munster, & du Comté d'Oldenbourg du costé du Midi. Elle comprend onze provinces, Reider, Averledingerland, Moermerland, Lengen, Eemslandt, Broecmer, Aurie, Norden, Harlinge, Wanger, Oostringen, Rustringen. Reider a son territoire entre Dullart & Amasis, & a vingt villages, qui ont des clochers, & autant sans clochers, qui sont tous sur la riviere d'Amasis, horsmis sept ou huict, en un tresbon fonds. Le pays d'Averledingerland en latin *Transladani*, est sur l'autre rive d'Amasis à l'opposite de Reider; comme aussi Moermerland plus vers l'orient. La riviere de Lede, separe le pays d'Averledingerland, notamment celuy qui est au Midi, d'avec celuy de Moermerland, de là vient le nom de *Transladani*, d'autant que ces peuples sont delà de Lede. Leur terroir est malplaisant, & presque tout marescageux, qui ne peut qu'à grand'peine nourrir ses habitans; toutefois il y a 17 villages avec clochers. Moermerland s'estend depuis Eemsland, environ huict mille pas vers l'Orient, jusques au Comté d'Oldenbourg; il a Lede du costé du Midi, & le pays d'Auric vers le Nord, son nom est pris de la nature du terroir, qui n'est que marets, horsmis quelques sables, que ceux du pays cultivent avec un travail incroyable, pour en tirer quelque substance. Le pays de Lengen, qui touche celuy de Moermerland, est de fort difficile accez, de quelque costé que vous le preniez, à cause des marets dont elle est enceinte, comme de murailles; son terroir est estroict, & mal propre pour la nourriture du bestail, il a dix petits villages, & une seule Eglise, laquelle est au milieu; les habitans sont farouches & brutaux. Le pays d'Eemsland commence ou celuy de Moermerland finit, c'est le plus beau & le plus fertile de toute la Frise Orientale. Il n'a gueres moins de 30 villages, dont la plus part vallent autant que des petites villes; plusieurs belles Eglises, des chasteaux sans nombre, pour le sejour de la noblesse; il a quantité de ports, entr'autres, Oldersum, Emde, Cnock, Greet, & Eilsum; son nom est pris du fleuve Amasis, qui luy sert de bornes du costé du Midi, & les bras qui en naissent, sont ses limites du costé du couchant & du nord. Broecmer vient apres, avec le pays d'Auric; le terroir y est assez bon, principalement du costé d'Eemsland; les villages y sont assez frequens, les Eglises trop belles & magnifiques pour des villages. S'ensuit le pays de Norden, qui est sur le rivage, en un tresbon fond, esgalement fertile en bled & en pasturages; les maisons n'y sont ramassées, mais esparses par cy par là, de sorte qu'en un si grand espace de terre, ils n'ont que cinq villages avec leurs Eglises, sans y comprendre Norden, qui est la capitale du pays; puis vient Harlinge, qui a dix mille pas d'estendue vers le levant; il y a 16 villages avec clochers, & deux villes: le terroir est meilleur à mesure qu'il s'approche plus du rivage, & au milieu il est sterile. Les bords sont presque inaccessibles aux navires, si ce n'est vers le conduict de Funix, sur les frontieres de Harlinge. Wanger est sur les bras larges & spacieux du fleuve Iada, qui coulent du Nord au Midi, parmi les terres qui sont fort unies & fertiles. Il y a 16 parroisses avec autant d'Eglises. Oostringen est proche, mais il s'en faut bien qu'il ne soit aussi fertile, si ce n'est peut estre en cet endroict, qui est vers le golfe de Iada: le dernier pays du costé du levant est celuy de Restringen, qui s'estend depuis Wanger & Oostringen jusques au Visurge; il est aujourd huy partagé en deux par le golfe de Iada qui passe par le milieu. Toute cette contrée depuis l'embouchcure d'Amasis, jusques au Visurge, ne tient pas plus de cinquante mille pas en long, & en large plus de la moitié moins. Il a pour frontiere du costé du couchant la ville d'Emde, qui est sur la riviere d'Amasis, que nous pouvons appeller l'œil de tout le rivage de la Frise, qui est depuis la Hollande jusques en Dennemarc, soit que vous consideriez ses richesses, soit que vous preniez garde à la commodité de son assiette, soit que vous ayez esgard à la magnificence de ses bastiments, au grand nombre des marchands qui y trafiquent, & à la multitude & gentillesse des habitans. La riviere d'Amasis, qui lave le pied de ses murailles, est fort frequentée pour le negoce, elle a sa source dans le territoire de Paderborne, & ayant parcouru les frontieres de Munster, s'en va passer par la Frise, & apres avoir bien serpenté, elle se mesle avec le Dullart, puis elle s'eslargit, entre Groninge & Eemsland; enfin n'estant plus contrainct dans aucuns rivages, elle s'espanche dedans cette grande estendue d'eau, qui est entre les Illes & la terre ferme, & tient trois grandes lieues, par où elle se rend dedans la mer. Cette ville n'est pas des plus anciennes, car les histoires n'en font point de mention, & le Seigneur de ce pays ne porte le tiltre de Comte que depuis l'an 1495, ce fut Frederic III, qui le donna à Vldaric; avant luy la contrée estoit partagée entre plusieurs Seigneurs, elle est aujourd huy tenue par l'Illustre & genereux Comte Vlric, qui s'est faict assez cognoistre, non seulement à ses subjects par sa clemence, justice & pieté: mais aussi par sa prudence aux Flamens ses voysins & à tous les Princes de la terre, par l'ancienneté de sa maison, & noblesse de son estoc. La situation de la ville est la plus commode pour le

ALBERS 001
Lochem 0025

Typvs Frisiæ Orientalis / Auctore Vbbone Emmio, Amstelodami : Guiljelm. Blaeuw excudit
Längengrade von 24°30´-26°00´ nach Ferro;
" Dile Schans" mit Symbol; ohne Risse in der Druckplatte
1 Karte : Kupferstich ; 36 x 46 cm



https://maps.nls.uk/atlas/blaeu-maior/browse/3/page/186



Typvs Frisiæ Orientalis / Auctore Vbbone Emmio, Amstelodami : Guiljelm. Blaeuw excudit
Kupferstich, 37,5 x 50 cm
Anmerkung:"Dyler-Schans" mit Symbol; Längengrade von 24°30´-26°00´ nach Ferro;
Riss in der Druckplatte unten links (im u. unterhalb des Meilenzeigers) und Riss an der oberen Kante der Platte durch das M von GERMANICI



https://vu.contentdm.oclc.org/digital/collection/krt/id/3059/rec/1

http://www5.kb.dk/maps/kortsa/2012/jul/kortatlas/object63961/da/

https://www.beeldbankgroningen.nl/beelden/?mode=gallery&view=horizontal&q=Blaeu%20Frisiae&page=1



https://www.beeldbankgroningen.nl/beelden/detail/7d26cd68-a7b6-900e-c5aa-6b1cbb35189b/media/cf5a2f5d-5b23-c94c-dcff-3a6b4cde970d?mode=detail&view=horizontal&q=Blaeu%20Frisiae&rows=1&page=3

Typvs Frisiæ Orientalis / Auctore Vbbone Emmio, Amstelodami : Guiljelm. Blaeuw excudit
("Dyler-Schans" mit Symbol) Längengrade von 24°30´-26°00´ nach Ferro;
Kupferstich, 37,5 x 50 cm
Riss in der Druckplatte unten links (im u. unterhalb des Meilenzeigers) und Riss an der oberen Kante der Platte durch das M von GERMANICI



Karte aus dem Atlas van der Hagen

https://commons.wikimedia.org/wiki/File:Atlas_Van_der_Hagen-KW1049B10_073-TYPVS_FRISIAE_ORIENTALIS..jpeg


TYPVS
FRISIÆ
ORIENTALIS.
Auctore
Vbbone Emmio.
GRONIN
GER- LAND.
DOL LERT
Emden
Amstelodami
Guilielm. Blaeuw
excudit.
Commune mihi lare Germanicum.

Karten aus Amsterdam

Amsterdam spielte im 17. Jahrhundert eine führende Rolle in der Welt. Innerhalb kürzester Zeit hatte sich die Stadt zu einer der wichtigsten Metropolen in Hinsicht auf Politik, Wirtschaft und Kultur entwickelt. Amsterdamer Kaufleute und Reeder beherrschten mit ihren Schiffen einen großen Teil der Weltschifffahrt.

Nach dem Fall des großen Konkurrenten Antwerpen im Jahr 1585 strömten Emigranten aus den südlichen Niederlanden in die Provinzen Seeland und Holland. Diese Neuankömmlinge brachten ihre Kenntnisse von modernem Handel, viel Kapital und ein Netz von internationalen Handelsbeziehungen mit sich.

Die ökonomische Entwicklung Amsterdams in der ersten Hälfte des 17. Jahrhunderts ging einher mit enormen Entwicklungen in Kunst und Wissenschaft. Eines der vielen Gebiete, auf denen Amsterdam eine führende Rolle einnahm, war die Herstellung von Karten. Dadurch, dass Amsterdam ein Handelszentrum wurde, kam viel geographisches Wissen zusammen. Verleger nutzten diese Kenntnis, um Karten und Atlanten von größter Qualität herzustellen. Viele Karten- und Buchverleger ließen sich im Zentrum Amsterdams nieder, darunter waren Cornelis Claesz, Willem Jansz Blaeu, Jodocus Hondius Senior und seine Söhne Jodocus Junior und Henricus, Joannes Janssonius und Claes Jansz Visscher. Das hohe künstlerische Niveau der gravierten Karten gepaart mit äußerster Genauigkeit der abgebildeten Gebiete führte zu großer Popularität der Amsterdamer Verlagsprodukte.

Die Kartenproduktion war sowohl auf den inländischen wie auf den ausländischen Markt gerichtet. Es gab ein so breites Angebot von Karten, dass zu den Kunden Institutionen, Politiker, Studenten, Reisende, Reeder und Kaufleute, aber auch andere Bürger, die ein Interesse an Geographie hatten, gehörten. In Inventarlisten von Verstorbenen werden Karten und Gemälde in einem Atemzug genannt.

Die Verleger boten ihre Karten und Bücher in Katalogen oder sogar in Zeitungsanzeigen an. Die niederländischen Handels- und Entdeckungsfahrten hatten dafür gesorgt, dass Karten eine wichtige Rolle spielten. Man wollte die explosionsartigen Entwicklung von Handel und Verkehr in Europa und Übersee zu Hause auf einer Karte nachvollziehen können, Reeder und Kaufleute gebrauchten Karten nicht nur als Informationsmittel, nein sie ließen sich auch gerne mit kartographischen Objekten porträtieren, um ihre kosmopolitischen Interessen und Verbindungen zu dokumentieren.

Der Verleger Willem Jansz(oon) Blaeu(w)

Anfang 1599 zog Willem Janszoon aus Alkmaar nach Amsterdam und kaufte in der Nähe des Hafens ein Grundstück. Er war 1595 für ein halbes Jahr in die Lehre des Dänischen Astronomen Tycho Brahe auf die Insel Hven gegangen. In Amsterdam spezialisierte er sich zuerst auf die Herstellung und den Verkauf von Globen und von astronomischen & nautischen Instrumenten, dann begann er 1604 mit dem Herstellen von Landkarten. Sein erstes Hauptwerk war 1608 das Segelhandbuch *Het Licht Der Zeevaart* mit 115 Seiten Text und 19 Karten.

Als Joannes Janssonius in Erscheinung trat und 1620 ein zum Verwechseln ähnliches Buch mit gleichem Titel auf den Markt brachte, begann ein Wettbewerb zwischen zwei Firmen, der etwa 50 Jahre andauern sollte.

Um mit seinem Konkurrenten nicht verwechselt zu werden, denn sie waren auch Nachbarn in der Innenstadt von Amsterdam, fügte Willem Janszoon 1621 den Namen Blaeu hinzu und gab seine Bücher und Karten unter dem Namen Willem Jansz Blaeu heraus.

Im Jahr 1629 hatte Blaeu 37 Landkarten aus dem Nachlass von Jodocus Hondius Junior, der mit seinem Konkurrenten Janssonius verwandt war, erwerben können.

Jodocus Hondius erschuf eine ganz neue Karte der Grafschaft Ostfriesland.

Die Karten von Jodocus Hondius setzten neue Maßstäbe im Gravur-Stil und im Format. Sie basierten nicht mehr auf den Karten, die Gerhard Mercator seit 1585 veröffentlicht hatte. Sie waren etwas größer als die Mercator-Karten, aber doch nur so viel, dass sie gut zu Atlanten zusammengefügt werden konnten. Ihre Kartuschen im Stil zwischen Manierismus und Barock nannte man auch *Amsterdam Kartuschen* und sie bildeten die Umrahmung für den Kartentitel, aber auch für Maßstabsleisten und Widmungstexte. Die bildlichen Kartuschen hatten oft Beziehung zu den typischen Merkmalen der abgebildeten Landschaft, zu Handel und Handwerk, Viehzucht und Ackerbau.

Jodocus Hondius hatte wohl die Absicht, Exemplare seines geplanten Atlasses mit dem Titel *Appendix Atlantis Maioris. Per Iodocum Hondium Anno 1630* auf der Herbstmesse 1629 in Frankfurt vorzustellen. Dazu kam es nicht mehr.

Heute sind nur einige wenige Exemplare dieses geplanten Atlasses und auch nur ganz wenige Einzelkarten mit dem Impressum von Jodocus Hondius nachweisbar.

Willem Blaeu fügte den von Hondius Witwe erworbenen Karten 13 eigene Karten hinzu und gab 1630 seinen ersten Atlas mit Landkarten heraus. Die Hondius Karten erhielten als neues Impressum den Namen *Guiljelm. Blaeuw*, wie wir hier sehen können. Mit der Herausgabe dieses Atlasses wurde das Jahr 1630 zu einem der Wichtigsten in der Kartographiegeschichte.

Blaeu nannte seinen Atlas in Anlehnung an das große Werk von Ortelius *Theatrum Orbis Terrarum*, dieser wurde von Ausgabe zu Ausgabe immer umfangreicher, und es gab auch Atlanten mit französischen, lateinischen und niederländischen Texten. Nach dem Tod Willem Blaeus im Jahr 1638 wurde die Firma von seinen Söhnen Joan und Cornelis weitergeführt. Höhepunkt der Atlaskartographie war dann die Ausgabe des *Atlas Maior* mit bis zu 14 Bänden, die insgesamt 600 Karten enthielten. In dieser letzten Ausgabe finden wir dann auch einen 2. Zustand der Oldenburg Karte mit einem vergrößerten Wappen.

1672 erlebte die Firma ihr jähes Ende, denn durch einen Brand wurde die Druckerei, damals sicher eine der modernsten und größten der Welt, bis auf die Grundmauern zerstört.

Ostfrieslandkarten von Janssonius und den weiteren Verwendern der Janssonius-Druckplatten Moses Pitt (Oxford) und Schenk & Valk (Amsterdam) 1630 – ca. 1720

Eines der wichtigsten Dokumente der Kartographiegeschichte möchte ich hier in gekürzter und übersetzter Fassung vorstellen.

Vertrag zwischen Henricus Hondius, Joannes Janssonius und den Stechern Evert Symontsz Hamersveldt und Salomon Rogiers:

11. März 1630. Vor mir, Matthijsz Palm, Notar in Amsterdam, sind erschienen die Buchhändler Jan Jansz. und Hendrick Hondius auf der einen Seite und die Stecher Evert Symontsz Hamersvelt und Salomon Rogiers auf der anderen Seite. Sie haben zugestimmt, dass die folgenden 36 Karten unter den folgenden Bedingungen hergestellt werden: 1. Groeningen 2. Frisia 3. Rhetia 4. Austria 5. Embden 6. Oldenburg 7. Munster … usw.

Diese 36 Karten sollen 18 Monate nach diesem Tag fertiggestellt sein, sie sollen genau und fein, ja feiner und besser und nicht weniger gut in der Qualität sein, wie die Karten, die den Stechern ausgehändigt wurden. Die Auftraggeberwollen den Herstellern 100 Gulden für jede gestochene Platte und außerdem die Kupferplatte selbst und das Polieren der Platte bezahlen. 500 Gulden werden im Voraus bezahlt damit die Unterzeichner die Arbeiter bezahlen können. Während dieser oben genannten Zeit ist es Jan Jansz und Hendrick Hondius nicht erlaubt, einen der folgenden Stecher zu beschäftigen: Balthasar Floris, Daniel van Breen, Abraham Goos, Dirck Grijp, Salomon Svery oder irgend einen anderen, der für die Unterzeichner arbeitet, ausgenommen Josua van den Ende und Pieter van den Keere. …

Dieses Dokument gibt uns gute Hinweise auf die Kosten der Herstellung von Kupferplatten für den Kartendruck, aber es zeigt uns auch das skrupellose Vorgehen der beiden Konkurennten von Willem Blaeu, nämlich den gemeinsam agierenden Verlegern Henricus Hondius und Joannes Janssonius. Spätestens jetzt sollte jedem klar sein, was man unter *abkupfern* zu verstehen hat. Das Ergebnis bei der Ostfriesland-Karte sieht so aus, vergleichen Sie mit der Karte von Blaeu! Die Entwicklung beider Verlagshäuser im Bereich der Kartenproduktion war in den darauffolgenden Jahren gewaltig.

Auch Johannes Janssonius glänzte mit der Herausgabe von immer umfangreicheren Atlaswerken, sein Prunkstück hieß auch *Atlas Maior* und umfasste 11 Bände. Nach seinem Tod im Jahr 1664 wurde die Firma von seinem Schwiegersohn Joannes Jannsonius van Waesberge fortgesetzt. Dieser gab dann später in Zusammenarbeit mit Moses Pitt und Stephan Swart viele Janssonius-Karten im *English Atlas* (London und Oxford) heraus. So war die Kupferplatte nach England gekommen, wo sie aber nur kurz blieb, um nach dem Konkurs von Pitt wieder in die Niederlande zurückzukehren.

Pitt hatte zwei neue Kartuschen von Jan van den Avele stechen lassen, eine für den Titel und eine für die Maßstabsangabe. Außerdem hat er über seine Karten ein Gitternetz gelegt, hier im Abstand von 5´ bei den Breitengraden und 10´ bei den Längengraden. Pitt benutzte einen anderen Ausgangsmeridian als Janssonius, so dass Aurich nicht mehr auf dem Längengrad 31° östlicher Länge sondern auf 24° 20´ östlicher Länge liegt. Die Seitenzahl im Atlas wird auf seinen Karten durch römische Ziffern rechts oben angegeben.

Die Druckplatte kehrt nach Amsterdam zu den Verlegern Schenk und Valk zurück

Mit seinem Schwager Gerhard Valk kaufte Peter Schenk im Jahr 1694 einen Teil der Druckplatten der Firma Johannes Janssonius, die aus England nach Amsterdam zurückgekehrt waren. Beide fügten ihre Namen in die von Pitt geschaffenen neuen Titelkartuschen ein. Außerdem wurden die römischen Ziffern getilgt.

Wir können bei dieser Karte sehen, dass der Abdruck der Karte aufgrund der ca. 70 Jahre langen Nutzung der Kupferplatte sehr flau ist. Ausgenommen sind die Kartuschen, die erst für die Ausgabe des English Atlas von 1683 neu in die Kupferplatte gestochen wurden.

Wir haben also gesehen, dass bei keiner der Ostfriesland-Karten im Laufe von etwa 70 Jahren das kartographische Bild verändert wurde, sondern es war wichtigstes Anliegen der Verleger, die erworbenen Kupferplatten zu weiteren Kartendrucken zu verwenden, um einen entsprechenden Gewinn zu erzielen.

Siehe hierzu: https://historische-karten.gbv.de/2022/06/07/oldenburg-comitatus-eine-kupferplatte-wandert-von-verlag-zu-verlag-und-wird-zwischendurch-noch-abgekupfert/

Typus Frisiae Orientalis / Auctore Ubbone Emmio. Sculpserunt Salomon Rogeri, et E. S. Hamersveldt, Amstelodami : Excudebat Joannes Ianßonius
1 Kt, Kupferst, 47 x 36 cm
Längengrade von 29°21´-31°09´



HAAB Weimar

https://haab-digital.klassik-stiftung.de/viewer/resolver?urn=urn:nbn:de:gbv:32-1-10025107336

https://commons.wikimedia.org/wiki/File:Typus_Frisiae_orientalis_-_CBT_5873528.jpg und http://dfg-viewer.de/show/?tx_dlf[id]=http%3A%2F%2Fwww.landesarchiv-nrw.de%2Fdigitalisate%2FAbt_Westfalen%2FKartensammlung_A%2F%7E119%2F11925%2Fmets.xml

GWLB Hannover
http://digitale-sammlungen.gwlb.de/index.php?id=6&tx_dlf%5Bid%5D=24577&tx_dlf%5Bpage%5D=1

Literatur: Die verschiedenen Zustände der Janssonius-Karte von Ostfriesland (Nachträge) / Heinrich Schumacher, In: Emder Jahrbuch . - Aurich : Bd. 76/1996.1997, Seite 168-175 Der Nachstich der Hondius-Karte durch den Verlag Janssonius / Heinrich Schumacher ; Reiner Sonntag; In: Jahrbuch der Kunst,Aurich : Bd. 73/74.1993-94, Seite 165-170
https://historische-karten.gbv.de/2022/06/07/oldenburg-comitatus-eine-kupferplatte-wandert-von-verlag-zu-verlag-und-wird-zwischendurch-noch-abgekupfert/

Beschreibung des Ostfrieslandts.

Grentzen. DAs nächste Landt das sich neben dem Dullart / vnd der Ems außfluß biß an die Weser erstreckt / vnd von dem Bisthumb Münster vnd der Grafschafft Oldenburg gegen Mittag beschlossen wirdt / nennet man heut zu tage Frisiam Orientalem oder Ostfrießlandt / vnd hat den titel einer Grafschafft. Es begreifft aber eylff

Die Inwohner. Völcker: Die Reyder / Averledinger / Moermer / Lengener / Emser / Broeckmer / Auricker / Norder / Harlinger / Wangerer / Ostringer vnd Rustringer. Das Reyderlandt ligt zwischen dem Dullart vnd der Emß / hat ein fruchtbares feistes

Reyderlandt. Erdreich / vnd in die zwantzig Flecken mit Kirchen / auch so viel ohne Kirchen / die alle außgenommen sieben oder acht an

Averledingerlandt. der Ems ligen. Gegen vber ist das Averledingerlandt / das durch den Fluß Lædam von dem Moermerlande wirdt gescheiden. Das Landt ist sehr sümpffig / vnd so wohl zu allerley Früchten als dem Wiesenwachs vnbequem: hat siebenzehen Dörffer mit Kirchen. Die Moermer wohnen jenseyt der

Moermer. Læda acht meyln von der Emß / gegen Auffgang biß an Oldenburg / haben die Lædam auff der seyten gegen Mittag / vnd die Auricker gegen Mitternacht. Den nahmen haben sie von dem wort Moer / weil das Landt sehr sümpffig vnd voller pfützen ist / vnd nur etliche wenig Sandhägel hat / die die In-

Lengener. wohner mit grosser arbeit bawen. Mit den Moermern seindt die Lengener benachbart / denen man auch von wegen der vielfältigen pfützen / mit welchen sie rundsumb seindt vmbgeben / sehr vbel kan beykommen. Das Landt ist nicht breit / vnd zur Weyde vnbequem: Der Dörffer seyndt zehen / eine Kirchen

Emßlandt. mitten im Landt / vnd das volck ist sehr wilde vnd vngezämpt. Weiter folget das Emßlandt auff der andern seyten der Moermer / welches fürwar in der schönheit vnd gute (es sey daß man die fruchtbarkeit der erden ansehe / oder aber die menge der schönen Dörffer / vnd der Inwohner güte Sitten anmercke) alle die andern weit vbertrifft. Der Dörffer sind etwas

weniger denn fünffzig / vnter welchen man nicht wenig wol für Stätte möchte ansehen / wie es denn auch mit schönen Kirchen vnd Adelichen Häusern vberal ist gezieret: So hat es viel Seehäfen / als den Oldersummer / Embder / Knocker / Gretherr vnd Edelsheimerhafen. Der Nahme dieses Landts ist genommen von dem Fluß Ems / welcher es gegen Mittag / vnd die Seepfützen gegen Occident vnd Mitternacht schlies-

Broeckmerlandt. Auricker-landt. sen. Auff dieses kompt das Broeckmerlandt / wie auch das Auricker landt / das fürzeiten zu dem Broeckmerlandt hat gehöret: Das Landt / sonderlich das an Emßlandt stößt / ist zimlich bequem zum Ackerbaw vnd Viehzucht / wie es denn auch in die zwantzig Dörffer mit Kirchen hat / welche stattlich erbawet / vnd für die Bawren etwas zu köstlich scheinen zu

Norder-landt. seyn: Der andern ohne Kirchen ist auch ein zimliche anzahl. Gegen Mitternacht ligen die Nordani an dem gestad des Meers / in einem fruchtbahren Erdreich / zum Ackerbaw vnd Viehzuchte sehr bequem / sie wohnen allein in Meyerhöfen / haben nicht mehr denn die einige Statt Norden / vnd 4 Dörffer mit Kirchen durch das gantze weite Landt. Die Harlinger sichet man nächst an den Nordern / zehen meyln weiter gegen Auffgang / neben 16 Dörffern mit Kirchen / vnd zweyen

VVangrii. Stätten. Je näher das Land gegen dem Meer ist / je fruchtbarer mans befindet / was besser hin im Landt liget / ist nicht sehr fruchtbar: Das gestad ist von wegen des Meers sehr vngestümm / ausserhalben vmb Funixum, da es etwas stiller ist. Die Wangrii besitzen die gute vnd reiche Felder an den breiten vnd grossen pfützen der Iada, die von Mitternacht gegen Mittag zwischen dem Lande ligen. Daselbsten sindt 16 Pfarkirchen / deren drey den Knipern / vnd die andern denen von Je-

Ostringer. ver zukommen. Diesen folgen gegen Mittag die Ostringer / deren Landt bey weitem nicht so gutt felt / außgenommen das stück das den Edelleuten / die sich von Coden schreiben / vnterthänig ist. Die letzte sind die Rustringer / die sich neben den VVangriis vnd Ostringern biß an die Weser erstrecken / aber nunmehr durch die Iada getheilet seyndt. Das gantze Landt biß an die Weser von dem außfluß der Emß ist fünffzig meyln lang / vñ vmb den halben theil gegen dem Land hinein ist die breitte weniger. Fornen an gegen Occident sichet man nächst an Embden / das auge des gantzen Friesischen gestads von Holland biß in Dennemarck / es sey daß man jhre reichthumb ansehe / oder aber jhre schöne herrliche gebäwe / oder die sehr gute gelegenheit / oder den vnterschiedtlichen grossen Kauffhandel / oder auch die menge vnd freundlichkeit des volcks. Der schöne Fluß die Emß entspringt in dem Bistumb Padeborn / von dannen er durch das Bisthumb Münster nach Ostfrießlandt sich begibt / vnd nach dem er viel krumme vmbwegen suchet / vermischet er sich mit dem Dullart / vnd machet einen sehr grossen vnd breitten See zwischen den Gröningern vnd den Embdern / auff drey grosse meyln wegs / hinter welchem er endlich mit einem breiten außfluß sein wasser mit dem Meer vermischet. Die Statt selber ist nicht sehr alt / als deren die alten Historien nicht gedencken / vnd deroselben Herr erst im Jahr 1465 den titel eines Graffen hat erlanget / de Keyser Fridericus III dem Graff Vdalrico hat zugelassen: Deñ vor desselben zeit war diese Grafschafft vnterschiedlichen Herrn vnterworffen. Die Statt ist von wegen des wolgelegenen platzes vnd des berühmten herrlichen Hafens zur Kauffmanschafft sehr bequem / angesehen die grossen Schiffe mit voller ladung biß an die statt können kommen / vnd jhre güter mit grossem vortheil außladen / vnd ist nicht von nöthen / daß man sie durch die kleinen Schiffe verbringe. Sie ist dennoch für etlichen Jahren reicher / vnd von wegen des handels viel berühmpter gewesen / angesehen sie alle die gefluchte Niederländer / die von wegen der tiranney des Hertzogen von Alba sich auß Brabant / Hollandt / Flandern / Seland vnd den benachbarten Ländern in die frembde begaben / auff vnd annahmen / dannenhero Gott der Herr das Landt vnd die Statt also hat gesegnet / vnd diese freundlichkeit vnd grosse gutthätigkeit also belohnet / daß auß dem steinernen vnd hültzernen Embden schier ein güldenes Embden ist worden / vnd kaum in gantz Belgica oder gantzem Niederland ein einige Statt war / die jhr an Reichthumb vnd macht gleichte. Da hat man täglich ein grosse menge schiffe mit vollen seglen sehen ankommen auß Franckreich / Engelandt / Dennemarck / Schweden / Norwegen / vnd dem benachbarten Niederlandt: Man bawete grosse häuser / machte weitte Canalen / vmb die Schiffe zu accommodiren: Die Statt wardt erweittert / viel schöne newe strassen geleget / damit die grosse menge des volcks gnugsamen platz möchte haben. Aber nach dem durch die gnade Gottes die sachen so weit seindt gekommen / daß die Niederländer sich wiederumb in jhr Vaterland haben können begeben / so ist sie ein wenig öder worden / wiewol sie jhr ansehen noch zimmlich erhalt. Ein schönes / grosses vnd wolgebawtes Schloß liget am anfang des Hafens / ist trefflich wohl mit Wallen vnd Rundeln versehen / vnd mit dem Meer vber all vmbgeben / dadurch die Statt vnd der Hafen beschirmet werden. Vmb die Statt ist auff einer lustigen Ebene ein schöner vnd reicher Wiesenwachs / vnd zur Viehzucht so bequem / daß nicht allein das gantze Landt / sondern auch alle herumb ligende örter mit Vich gnugsam werden versehen. Diese Statt war zu vnserer Vorfahren zeiten der Englischen Kauffleuten Sitz / dahin sie alle jhre Tücher / die sie zuvor nach Antorff pflegten zu bringen / führeten: von dannen sie sie nach Hamburg / vnd hernachmals an andere örter haben begeben. Da seynd noch andere Stätte in dieser Grafschafft.

Rustringer.

Embden.

Norden. Norden ist an der grösse/vnd dem Vmbkreiß/wie dann auch an Reichthumb/ Schönheit/ vnd guter gelegenheit nicht geringer dann Embden/ treibet einen schönen handel auff dem Mar/ vnd wiewol sie der Mawren ist beraubet/ so wird sie doch von einer grossen menge Volckes bewohnet/hatte vorzeiten vier schöne Kirchen/ vnd ward auch ein lange zeit für der Grafen ankunfft von jhren eigenen Burgermeistern geregieret. Auff diese folget Aurich an einem schönen ort zwischen den Heiden vnd Büschen gelegen/ erhelt sich schier einig vnd allein mit dem Viehandel: ist jetziger zeit der Grafen Residentz vnd Wohnung. Iever in den Ostringis solte sich ohne den gedachten handel auch nicht erhalten können. Esen ligt in der Harlinger Lande; wie auch Witmunda schier mitten in dem gedachten Lande/ doch ohne Mawren. Welche Stätte alle ausserhalb Norden nicht von sich selbsten/ sondern von wegen der darbey liegenden Schlösser ansehnlich vnd berühmt seyn. Noch seynd fünff Marck Flecken/von wegen der Märckte/vnd des Handels nicht wenig bekannt: als VVener, Iemgum, Lera, Oldersum, Marienhoven. Da seynd auch viel schöner Schlösser zu sehen/ vnter welchen die fürnembsten seynd/wie folget: Das Auricher Schloß/ item Esen, VVitmund, Iever, vnd das vber die massen starcke vnd wolgelegene Schloß Orth auff der Ems/da die Leda vñ die Ems zusammen fliessen. Wie auch Stichhusen/ Friburgum, Ostringicum, Berum in der Norderland/ Gretha im Emserland/ vnd Peusum. Ovelgunda ligt jenseyt der Iade. Heutiges tages ist das Land in gewisse Vogtheyen abgetheilet/ vber welche der Graff oder andere Herren jhre Vögte setzen/ mit denen es folgender weise ist beschaffen. Die zweyerley Emdische Vogteyen ligen im Reiderland vnd Embsland/vnd in demselbigen Embsland gegen Norden die Grethaner Vogthey. Die Orther Vogthey begreifft ein theil der Moermer/Vberledinger/vnd Lengener. Die Norder Vogthey ligt im Norderland/ hat aber kein Schloß. Desgleichen ligt die Verumer eben in demselbigen Lande. Vnter die Auricher gehöret Broeckmeer mit den vmbligenden Dörffern. In einem theyl des Ostringer Landes an dem inwendigsten Busem der Iade ligt die Friburger Vogthey/ vnd zwischen der Embder vnd Grether die Peusumener Vogthey/ die allein vier Dörffer vnter sich hat. Diese gehören alle miteinander dem Grafen von Embden zu. Die andern/als die Esensche/ Witmundische/ Ieverische/ vnd Ovelgunnische/ ob sie zwar von dem Keyser der Grafschafft waren inverleibet/ so seynd sie dennoch von der Grafschafft hinweg/ vnd vnter andere Herren gekommen. Vnter diesen ligen hin vnd wieder der Edelleute Herrschafften/ vnd Güter. Die fürnembsten seynd diese. Oldersum an der Embs hat sechs Parochien oder Pfarrkirchen/ Emipen in VVangria neben einem schönen Schloß/ das des Barons Kniphausen sitz ist/ vnd dreyen Pfarr-Kirchen. Dornum in dem eussersten Eck des Norderlands bey dem Harlinger Lande. Goden in Ostringerland. Der andern wollen wir hier nicht gedencken. Es seynd auch ohngefährlich dreyssig Klöster im Lande/ vnter denen den vorzug haben Silomoniken mitten im Embserland/ Alant, Apping, Dychhusen, Blauhusen, Marienthal, welches sie auch das Olde Kloster nennen. Item das Dominicaner Kloster zu Norden. Thedingem im Moermerland an den Pfützen in einem nidrigen platz/ wie auch auff dem Auricher Landt zwischen den Wälden das Kloster Meerhusen/ vnd Mariencamp bey Esens im Harlingerlande/ Endlich das Veldense nicht weit von Iever.

Das Volck im Lande liebet seinen Herren auch so hoch/ wann er sich in seinen billichen/ vnd schuldigen terminis verhelt/ daß sie desselben Wolfahrt höher/ als jhre eigene Wolfahrt achten.

Norden. Aurich. Iever. Esen. Schlösser. Vogtheyē.

Es seynd auch ohngefährlich dreyssig Klöster im Lande/ unter denen den vorzug haben Silomoniken mitten im Embserland / Alant, Apping, Dychhusen, Blauhusen, Marienthal, welches sie auch das Olde Kloster nennen. Item das Dominicaner Kloster zu Norden. Thedigem im Moermerland an den Pfützen in einem nidrigen platz / wie auch auff dem Auricher Landt zwischen den Wälden das Kloster Meerhusen / und Mariencamp bey Esens im Harlingerlande. Endlich das Veldense nicht weit von Iever.

Typus Frisiae Orientalis / Auctore Ubbone Emmio. Sculpserunt Salomon Rogeri, et E. S. Hamersveldt, Amstelodami : Excudebat Joannes Ianßonius
(mit Dyle und Dyler Schans) [zwischen 1666 und 1683?] Längengrade von 29°21´-31°09´
1 Karte : Kupferstich ; 36 x 47 cm

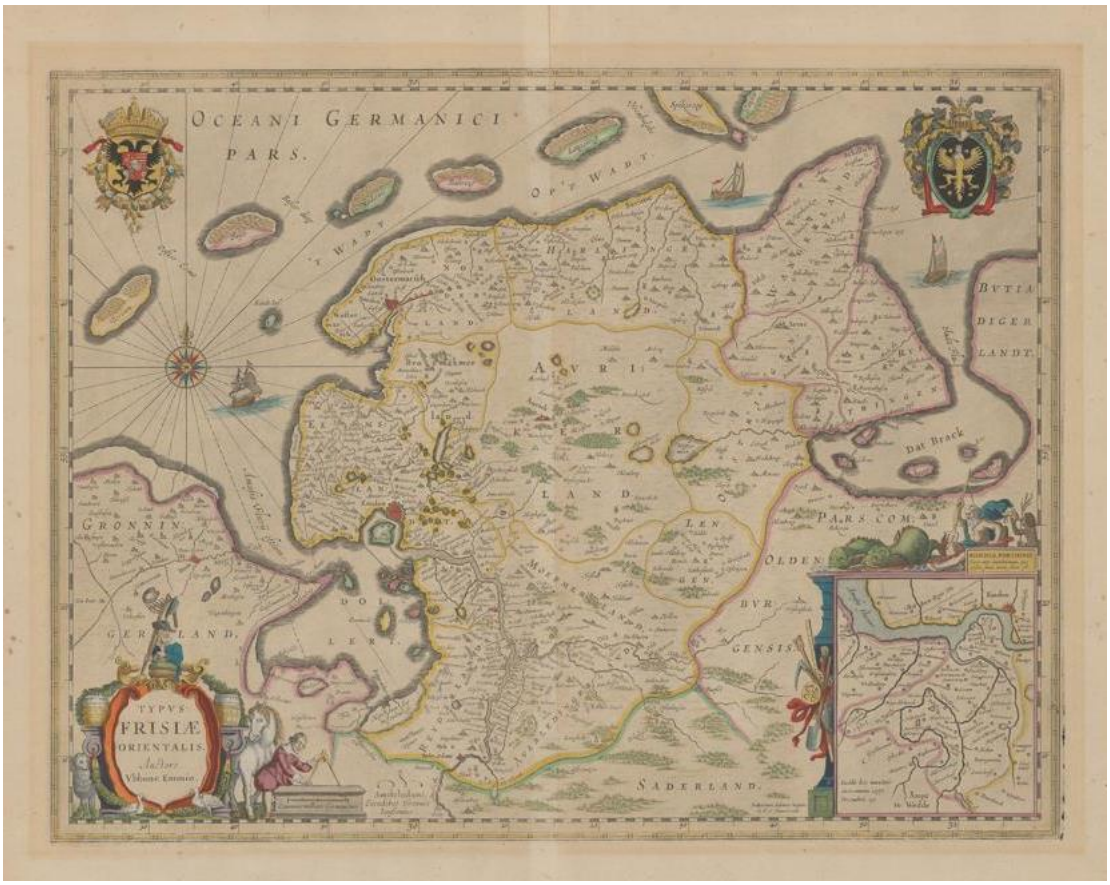

LB Oldenburg
https://digital.lb-oldenburg.de/lbolmap/content/titleinfo/1080999

Literatur:
Die verschiedenen Zustände der Janssonius-Karte von Ostfriesland (Nachträge) / Heinrich Schumacher, In: Emder Jahrbuch . - Aurich : Bd. 76/1996.1997, Seite 168-175
Der Nachstich der Hondius-Karte durch den Verlag Janssonius / Heinrich Schumacher ; Reiner Sonntag; In: Jahrbuch der Kunst,Aurich : Bd. 73/74.1993-94, Seite 165-170

https://historische-karten.gbv.de/2022/06/07/oldenburg-comitatus-eine-kupferplatte-wandert-von-verlag-zu-verlag-und-wird-zwischendurch-noch-abgekupfert/

Ausschnitt aus der Janssonius-Karte



29°40´ **Dile_ Schans**

Ohne Festundszeichen!

Ausschnit der Karte aus dem English Atlas 1683 (Moses Pitt)



23° **Dyler Schans**

Mit Festungszeichen!

Typus Frisiae Orientalis / Auctore Ubbone Emmio. Sculpserunt Salomon Rogeri et E. S. Hamersveldt [Oxford] : [Moses Pitt], [1683] ; mit Gitternetz und XXII rechts oben; Längengrade von 22°41´-24°29´
1 Karte : Kupferstich ; 36 x 47 cm **rechts oben: XXII**

In: The English Atlas. Volume III ; Containing The Description Of The Remaining oft he Empire of Germany;22 **1 Kt : Kupferst ; 47 x 36 cm**

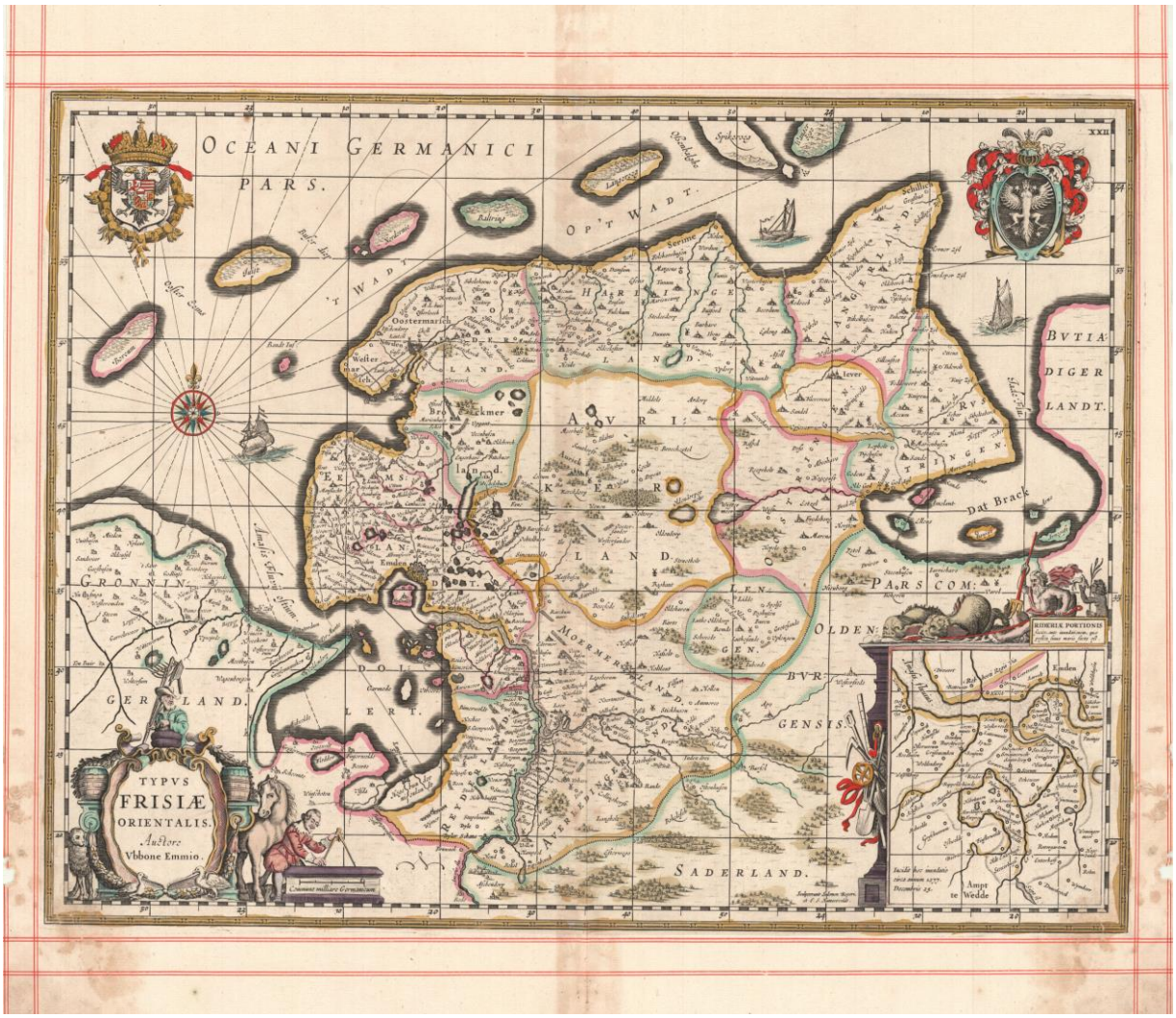

Sammlung Recke

Literatur:
https://historische-karten.gbv.de/2022/06/07/oldenburg-comitatus-eine-kupferplatte-wandert-von-verlag-zu-verlag-und-wird-zwischendurch-noch-abgekupfert/

https://en.wikipedia.org/wiki/Moses_Pitt#See_also

LITERATUR: Koeman/Van der Krogt I, 1:451.3.

https://www.britishmuseum.org/collection/term/BIOG151005

Typus Frisiae Orientalis / Auctore Ubbone Emmio. Sculpserunt Salomon Rogeri et E. S. Hamersveldt
Amstelodami : apud P. Schenk & G. Valk; mit Gitternetz , Längengrade von 22°41´-24°29´
1 Karte : Kupferstich ; 36 x 47 cm

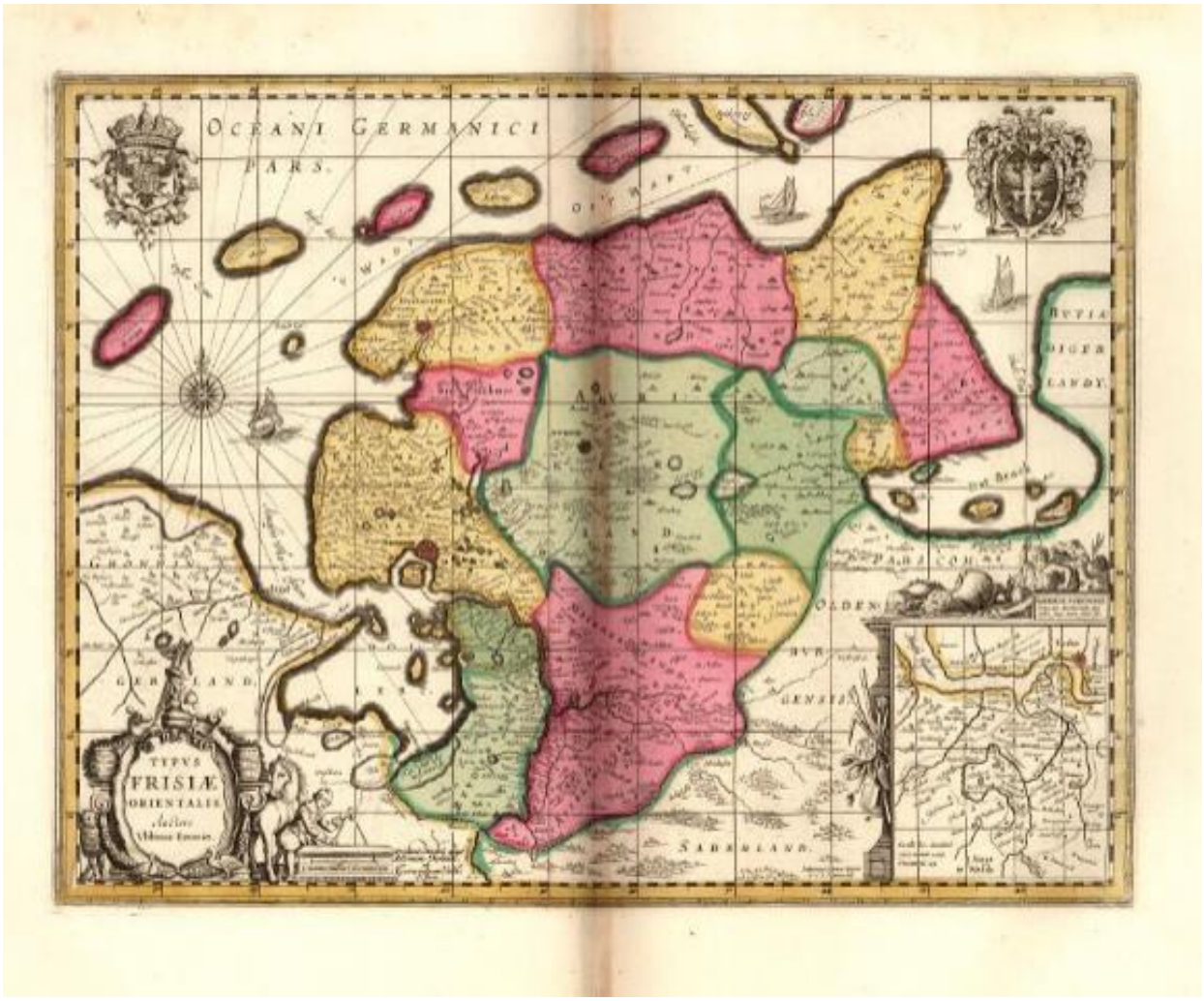

Stiftsbibliothek Zeitz Hist. fol. 519 Hist. fol. 519 : 8,43 - Bl. 43 : Typus Frisiae Orientalis : C. Priv.

https://archive.thulb.uni-jena.de/korax/rsc/viewer/Korax_derivate_00002309/Domstifter_Zeitz_Karten_08_0091.tif

Literatur:
Die verschiedenen Zustände der Janssonius-Karte von Ostfriesland (Nachträge) / Heinrich Schumacher, In: Emder Jahrbuch . - Aurich : Bd. 76/1996.1997, Seite 168-175

https://historische-karten.gbv.de/2022/06/07/oldenburg-comitatus-eine-kupferplatte-wandert-von-verlag-zu-verlag-und-wird-zwischendurch-noch-abgekupfert/

Typus Frisiae Orientalis / Auctore Ubbone Emmio. Sculpserunt Salomon Rogeri et E. S. Hamersveldt Amstelodami : apud P. Schenk & G. Valk; mit Gitternetz , Längengrade von 22°41´-24°29´
1 Karte : Kupferstich ; 36 x 47 cm

Afbeelding van de Inundatie in Oostfriesland voorgefallen den 25. December A° 1717;

[The area which was flooded on 25 December 1717 during the so-called Christmas flooding was coloured green]

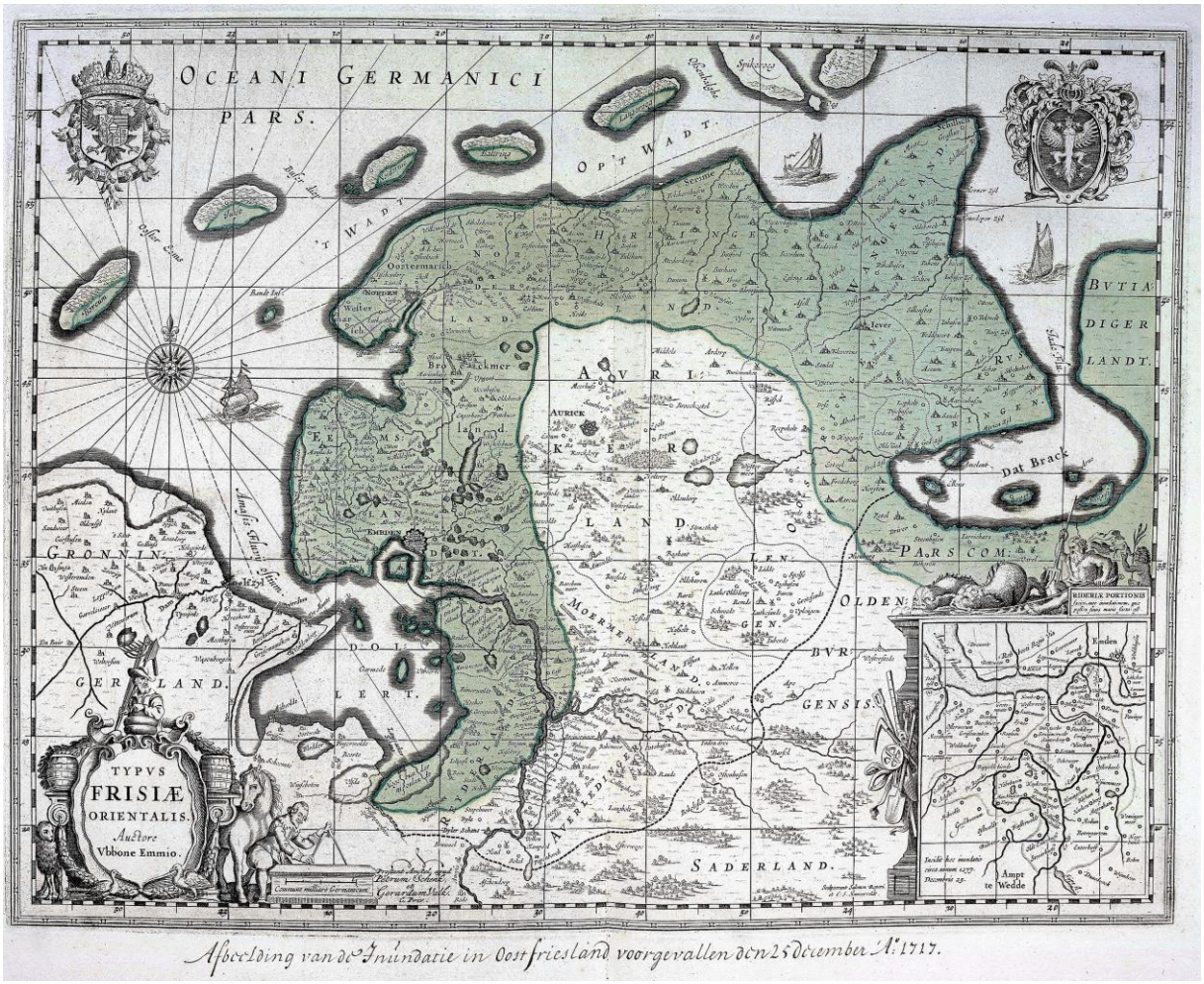

https://commons.wikimedia.org/wiki/File:Atlas_Beudeker-C9E10_130_28X-TYPVS_FRISIAE_ORIENTALIS..jpeg siehe auch:

https://geheugen.delpher.nl/nl/geheugen/view?coll=ngvn&identifier=KONB01%3A579

Typus Frisiae Orientalis / Auctore Ubbone Emmio. Sculpserunt Salomon Rogeri et E. S. Hamersveldt
Amstelodami : apud P. Schenk & G. Valk; mit Gitternetz , Längengrade von 22°41´-24°29´
1 Karte : Kupferstich ; 36 x 47 cm

NB Deese afgesette blaeuinge landen Sijn gejnnondeert den 25 xber 1717 door ein savaere ? noord weste wint En Extra ordinarie hoogwater geweest

[Die blau gefärbten Landstriche sind am 25 Dezember 1717 durch einen schweren Nordwestwind und ein besondere Sturmflut überschwemmt worden]

[Op de kaart is het gebied ingekleurd dat op 25 december 1717 tijdens de zogenaamde Kerstvloed werd overstroomd.]

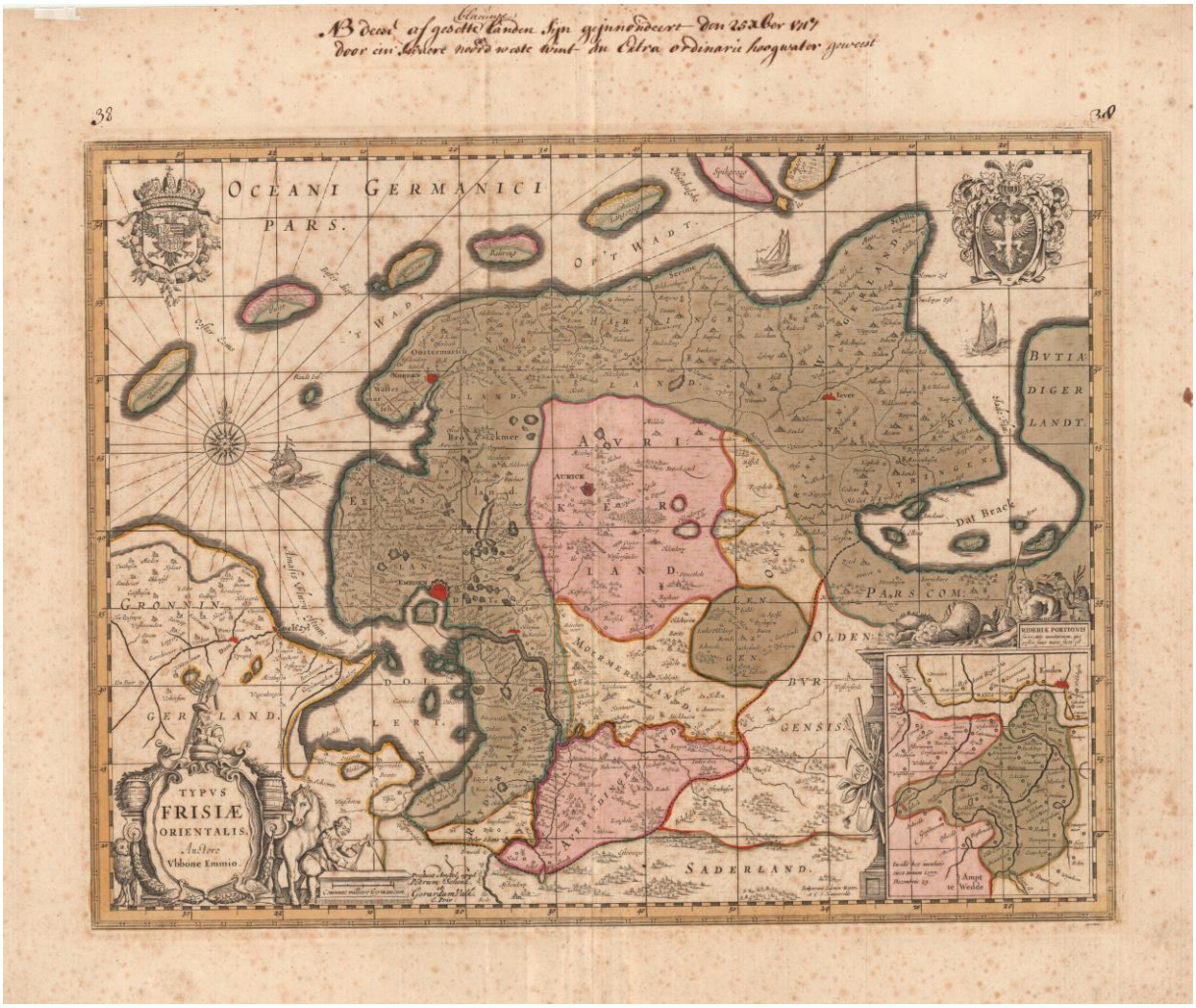

Sammlung Recke

Carolus Allard, ook wel Carel Allard of Allardt (Amsterdam, doop 19 januari 1648 – Amsterdam, begraven 1 februari 1709), was een Nederlandse uitgever en graveur.

Biografie

Carolus Allard werd in 1648 geboren als zoon van de Amsterdamse graveur en uitgever Huich (Hugo) Allard en Maria de Goijer. Uit het eerste huwelijk werden twee zonen geboren: Abraham en Hugo. Beide traden later in de voetsporen van hun vader en grootvader en werden tevens uitgever. Ook twee mogelijke broers van Carel, Abraham en Hugo, waren actief als graveurs.

Allard gaf in Amsterdam verschillende kaarten en atlassen uit, echter op veel door hem uitgegeven werk staat hij niet als vervaardiger vermeld. Hij gebruikte veelal werk van andere cartografen zoals Johannes Janssonius en Frederik de Wit. De naam van Allard staat bijvoorbeeld wel op de gravure Quaakersvergadering naar een schilderij van Egbert van Heemskerck (I) en een prent van Wenceslaus Hollar. Hij is ook bekend om zijn gegraveerde portretten van het Britse vorstenhuis en een aantal actuele gebeurtenissen.

In 1683 verzocht Allard om een privilege op door hem uitgegeven werk bij de Staten van Holland. Dit werd in eerste instantie afgewezen. Later kreeg hij toch een privilege op een aantal originele, decoratieve kaarten uit de periode 1680 tot 1700. In 1706 komt hij nog voor als uitgever in Amsterdam.

Allard overleed in 1709 en werd op 1 februari van dat jaar begraven in de Oude Kerk te Amsterdam.

C. Koeman, *Atlantes Neerlandici : Bibliography of Terrestrial, Maritime and Celestial Atlases and Pilot Books, Published in the Netherlands up to 1880. Vol.I.* Amsterdam: Theatrum Orbis Terrarum, 1967, pp. 31-48.



Nova tabula totius Frisiae orientalis / emendata Ab. H. Allardo
Kupferstich, 45,6 x 55,4 cm
Verso blank

Nur Kopftitel, kein Titel in der Kartusche!! Sehr selten! Nur bei der BNF nachweisbar!



BNF Paris

https://gallica.bnf.fr/ark:/12148/btv1b53040672h

Der Nachstich (twl) der Janssonius-Karte von Ostfriesland durch den Verlag Allard / Heinrich Schumacher in: Emder Jahrbuch 77/1997, S.225-245

FRISIAE ORIENTALIS
Hugo Allardt excudit

Kopftitel, oberhalb der Karte:
Nova tabula totius Frisiae orientalis / emendata Ab. H. Allardo
45,6 x 55,4 cm
Verso blank



Groninger Archieven

https://www.beeldbankgroningen.nl/beelden/detail/41e92a6e-7399-a309-8b50-937ca41ce0a9/media/84851c02-22f2-984f-afda-1c217831b661?mode=detail&view=horizontal&q=Hugo%20Allard&rows=1&page=1

Literatur:
Der Nachstich (twl) der Janssonius-Karte von Ostfriesland durch den Verlag Allard / Heinrich Schumacher in: Emder Jahrbuch 77/1997, S.225-245

FRISIA ORIENTALIS Amstelodami Carolus Allard excudit.
Karte: 45,6 x 55,4 cm

Kopftitel:
Nova Tabula Totius Frisiae Orientalis Emendata Auct. C.ALLARD (LLARD in kleinerer Schrift!)



Groninger Archieven

https://www.beeldbankgroningen.nl/beelden/detail/55681851-8b53-0445-00a4-4d543d3ba0c1/media/2735b574-cd18-db5b-a3b2-6663fe514735?mode=detail&view=horizontal&q=Allard&rows=1&page=1

https://www.deutsche-digitale-bibliothek.de/item/UVA4HS7QSMBVXJDFU5HC3XAGBE6EHYK7

Staatsarchiv Aurich; Slg. Recke; Landesarchiv NRW Abteilung Westfalen

Literatur: Der Nachstich (twl) der Janssonius-Karte von Ostfriesland durch den Verlag Allard / Heinrich Schumacher in: Emder Jahrbuch 77/1997, S.225-245

FRISIA ORIENTALIS Amstelodami Carolus Allard excudit, Cum Privilegio
Kopftitel:
Nova Tabula Totius Frisiae Orientalis Emendata Auct. C.ALLARD

Kupferstich: 46 x 55 cm,

veränderte Darstellung des Jadebusens



GWLB und Kgl. Bibliothek Kopenhagen
Groninger Archieven

beeldbank groningen und
http://digitale-sammlungen.gwlb.de/content/100623093/pdf/00000001.pdf und
http://www5.kb.dk/maps/kortsa/2012/jul/kortatlas/object61820/en/

Literatur: Der Nachstich (twl) der Janssonius-Karte von Ostfriesland durch den Verlag Allard / Heinrich Schumacher in: Emder Jahrbuch 77/1997, S.225-245

FRISIA ORIENTALIS
Amstelodami [Amsterdam] : apud Covens et Mortier, [zwischen 1721 und 1774]
Kopftitel:
Nova Tabula Totius Frisiae Orientalis Emendata Auct. C.ALLARD
Kupferstich: 46 x 55 cm, mit handschriftlichen Ergänzungen



UB Göttingen; Uni Bern - Bibliothek Münstergasse (BMü);
Special Collections, Gettysburg College Stuckenberg Maps G6003.F7 .A4 - Frisia Orientalis
https://cdm16274.contentdm.oclc.org/digital/collection/p4016coll7/id/

Literatur: Der Nachstich (twl) der Janssonius-Karte von Ostfriesland durch den Verlag Allard / Heinrich Schumacher in: Emder Jahrbuch 77/1997, S.225-245



FRISIA ORIENTALIS / AUCT. C. ALLARD u.
NOVA TABULA TOTIUS FRISIAE ORIENTALIS
keine Abbildung bekannt

van der Aa, Pieter; La Galerie Agreable Du Monde / 42 / 1729 ; 37
Stabi Berlin 2"@Kart. Z 3080-42,37

Der Nachstich (twl) der Janssonius-Karte von Ostfriesland durch den Verlag Allard / Heinrich Schumacher in: Emder Jahrbuch 77/1997, S.225-245

Wattenfahrt von Amsterdam nach Hamburg

Seekarten oder doch nur Landkarten eines wichtigen Seeweges entlang der heutigen niedersächsischen Küste?

Ab 1634 erschien die folgende Karte der südlichen Nordseeküste in den verschiedenen Ausgaben des Verlages Janssonius. Es handelt sich um eine zweigeteilte Karte. Der obere Teil der Karte zeigt die holländische und westfriesische Küste mit den Inseln, Amsterdam und der Zuiderzee. Die untere Karte zeigt die Küste vom Dollart bis zur Halbinsel Eiderstedt mit den ostfriesischen Inseln und der Elbmündung. Ergänzt wird die kartografische Darstellung der Küste durch eine Insetkarte der Unterelbe mit Hamburg und durch eine schöne Titelkartusche.

Vom Titel her vermutet man eine Seekarte, schaut man die Karte im Bereich der Zufahrten zu den Häfen an, muss man aber feststellen, dass die sparsame Kennzeichnung der Fahrwasser mit Tonnen und Angaben von Tiefen nicht für ein gefahrloses Erreichen der wichtigen Häfen ausreichte. Als Übersichtsdarstellung für Reeder, Kaufleute und andere interessierte Leser diente sie zur Hervorhebung eines wichtigen Handelsweges.

Zeitgleich erschien diese Karte auch mit dem Impressum von Hendrik Hondius. Die Druckplatte wanderte von Janssonius zu weiteren Verlegern, so dass dieses Kartenblatt mit unveränderter geographischer Darstellung, aber veränderter Titelkartusche, bis in die Anfangszeit des 18. Jahrhunderts verkauft wurde. Später wurde ein Gitternetz über die Karte gelegt, um den Eindruck zu verstärken, dass es sich um eine Seekarte handelt. Die Kartusche mit dem Kartentitel wurde erneuert, aber das Kartenbild blieb auch nach Jahrzehnten unverändert.

Die Verlegerfamilie van Keulen produzierte in vielen Auflagen Karten und Atlanten. Die Tatsache, dass diese Karten oft unverändert blieben zeigt, dass es den Verlagshäusern mehr um den Profit als um eine Versorgung der Schiffer mit hochwertigen Karten ging. Eine eindrucksvolle Karte aus dem Verlagsprogramm ist die Paskarte, die den Schifffahrtsweg von der Zuydersee bis zur Elbmündung zeigt. Sie erschien zuerst im Atlas *De groote nieuwe vermeerderde Zee-Atlas ofte Water-Werelt* im Jahr 1681. Die Landesbibliothek Oldenburg besitzt ein Exemplar, das etwa hundert Jahre später von derselben Druckplatte hergestellt wurde. Die Kolorierung überdeckt hier teilweise den flauen Abdruck und sollte sicher einen Sammler als Käufer anlocken, denn an Bord eines Schiffes wurden in der Regel nur unkolorierte Seekarten benutzt.

Kaperei erzwingt sichere Convoy-Fahrten im Wattenmeer und vor den Inseln

Die folgenden Karten können in Zusammenhang gebracht werden mit zunehmender Piraterie an der friesischen Küste zwischen Texel und Wangerooge. Die kriegerischen Auseinandersetzungen zwischen den europäischen Großmächten seit der zweiten Hälfte des 17. Jahrhunderts bis weit in das 18. Jahrhundert hinein führten dazu, dass die Kaperei, besonders von Dünkircher Kapern, in der südlichen Nordsee stark zunahm. Um den Güteraustausch zwischen den Niederlanden und den Häfen an Ems, Jade, Weser, Elbe und Eider aufrechtzuerhalten, sah sich besonders die friesische Admiralität in Harlingen genötigt, den Weg über die Watten bzw. dicht unter den Inseln mit Convoy-Schiffen zu sichern. Kleine über die Watten fahrende Convoyer hatten 10-12 Kanonen an Bord, die „Buiten-Convoyers", die mit etwa 22 Kanonen bestückt waren, begleiteten die größeren Schiffe vorwiegend entlang der friesischen Inselkette. Für diesen wichtigen Wasserweg von Texel über Emden nach Hamburg und Husum brauchte man eine zuverlässige Beschreibung in Wort und Bild. Dem Seekapitän Mathurin Guitet der friesischen Admiralität zu Harlingen kommt das Verdienst zu, durch seine *Wad- en Buitenkaart* sowie einen 12 Seiten erläuternden Text diese Aufgabe gemeistert zu haben. Karte und Text erschienen zwischen 1708 und 1710 beim Verleger Joannes Loots in Amsterdam. Loots war durch die Herausgabe eines Navigationshandbuches im Jahr 1702 unter dem Titel *Schat-kamer ofte konst der stier-lieden* berühmt geworden. Dieses Buch von Klaas de Vries wurde für viele Jahrzehnte das Lehrbuch für Seefahrer, nicht nur in den Niederlanden, sondern auch in Norddeutschland. Die Karte tauchte mehrere Jahrzehnte später in einer überarbeiteten und ergänzten Fassung in der *Zee-Fakkel* des Verlags van Keulen auf und wurde – längst überholt und unbrauchbar geworden – noch bis tief in das 19. Jahrhundert hinein gutgläubigen Seeleuten angeboten.

Nieuwe Caerte waerinne vertoont wordt de gantsche Vaert van Amsterdam over de Watten tot de stadt Hamborch toe / Den liefhebberen enden reysenden luyden tot nut en vermaeck int coper gesneden door Henricus Hondius Amsterdam : 1634 Hondius, Hendrik
1 Kt. auf 2 Bl : Kupferst ; Gesamtgr. 99 x 21 cm, je Teil 50 x 21 cm



Karten und Atlanten der HAAB Weimar Kt 700 - 78 L
https://haab-digital.klassik-stiftung.de/viewer/image/940246856/50/LOG_0014/

Nieuwe Caerte waerinne vertoont wordt de gantsche Vaert van Amsterdam over de Watten tot de stadt Hamborch toe / Den liefhebberen enden reysenden luyden tot nut en vermaeck int coper gesneden door Henricus Hondius Amsterdam : 1634
1 Karte in 2 Teilen ; 21 x 98 cm, auf Blatt 49 x 57 cm : Kupferstich
Mit landeskundlicher Erläuterung auf der Rückseite: Die gantze Fahrt von Amsterdam biß nach Hamburg uber die Watten



GWLB Hannover
http://digitale-sammlungen.gwlb.de/index.php?id=6&tx_dlf%5Bid%5D=3946&tx_dlf%5Bpage%5D=1

Nieuwe Caerte waerinne vertoont wordt de gantsche Vaert van Amsterdam over de Watten tot de stadt Hamborch toe / Den liefhebberen enden reysenden luyden tot nut en vermaeck int coper gesneden door Henricus Hondius Amsterdam : 1634
1 Karte in 2 Teilen ; 21 x 98 cm, auf Blatt 49 x 57 cm : Kupferstich



Nieuwe Caerte waerinne vertoont wordt de gantsche Vaert van Amsterdam over de Watten tot de stadt Hamborch toe : Den liefhebberen enden resende[n] luyden tot nut en vermaeck int coper gesneden door Ian Ianßen
[Amsterdam] : [Jan Jansson], [zwischen 1630 und 1650?]
1 Karte in 2 Teilen ; 21 x 98 cm, auf Blatt 49 x 57 cm : Kupferstich

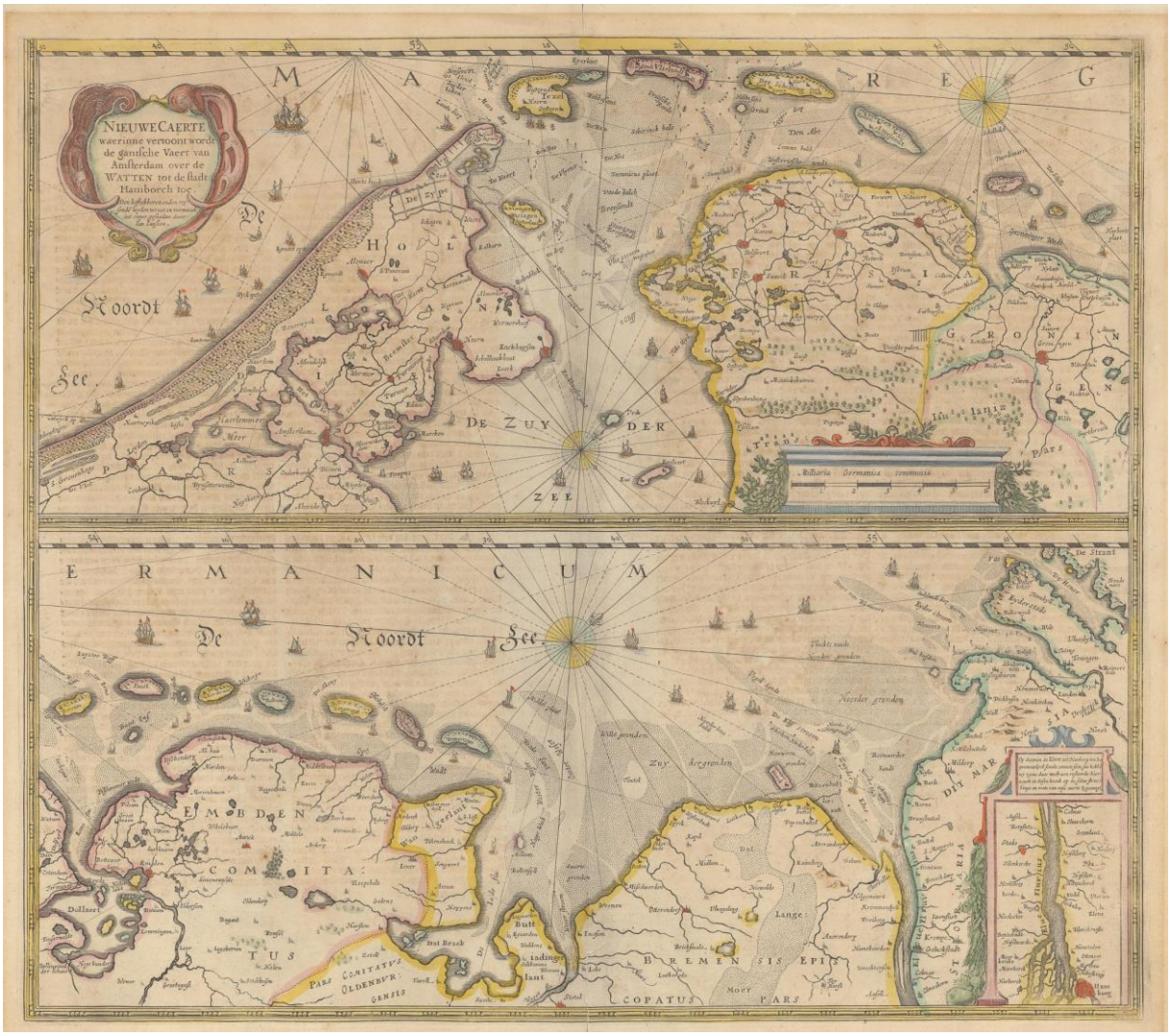

Landesbibliothek Oldenburg

https://digital.lb-oldenburg.de/lbolmap/content/titleinfo/1327046

https://kartenspeicher.gbv.de/karte/odb_mods_00002878?ceid=1090&no_cache=1&tx_jomuseo_pi1009%5Bh%5D=1&tx_jomuseo_pi1009%5Bjopaginatepage%5D=1&v=colbox&cHash=ab7c810a6cdb97367454936df930ca0a

Eier-landt. een kleyn Eylandt/ Eierlandt gheheeten/ het welck aen die voorzghe wel is hanghende/ maer door het oploopen der zee/ die tusschen beyde over het landt henen loopt/ wort sy van het selfde afghesondert. Op dit Eylandt staen twee huyskens/ ende verder siet men het Eylandt Vlie-landt. Vlielandt op de hooghte van 53 1/3 graden/ zijnde twee mijlen langh/ ende hebbende aen de Oost-syde hooghe witte santberghen/ maer aen de West-zijde veel heuvelen ende een Kerck met een meulen. Tusschen Eierlandt ende Vlielant is wel een diepte dat Westergat genoemt wort/ maer onbequaem om met groote Schepen daer door te varen/ overmidts het niet over de 4 ofte 5 vademen waters diep is. Het uyterste van Tessel Westwaerts/ en het uyterste van Vlielandt nae 't Oosten legghen 6 mijlen van malkander. Der Schellinghen. Het Eylandt van der Schellinghen/ omtrent derdehalve mijl lang hebbende 4 Kercken met een Capel/ leght naest by Vlielant. Op het Westwaertsche eynde staet een Tooren Brandaris genaemt/ op de welcke men des nachts vuyr hoedt. Midden op het Eylandt staen twee Toorens/ waer van de eene Hoorn gheheten wort: tegens het zuyden is sy met Duynen tegens de onghestuymigheyt des Zees versien. Tusschen de beyde ghemelde Eylanden zijn drie vaerten/ waer door de groote schepen in zee konnen loopen/ te weten/ Stortemelck, Boomkesgat, tusschen welche beyde vaerten een groot sandt/ Cattegats-grondt gheheeten/ is leggende/ ende Noorder-gat.

Ame-landt. Twee mijlen van dit voorsz: Eylandt der Schellinghen light wederom een ander/ Amelandt ghenaemt/ de welcke sich inde lenghte 3 mijlen van Westen tot in 't Oosten is streckende/ heeft 3 Kercken/ Ballum, Caminga, ende Ner. Die vaert tusschen dese beyde Eylanden/ noemtmen dat Amelander-gat, ende die Santplate dat Born-rif, twelck 9 mijlen van de Noorderhoeck van Tessel is legghende. Schier-minc-oogh. Wat verder vertoont sich het Eylandt Schierminckooghe, twee mijlen van 't Oostersche eyndt van Amelandt ghelegen/ een leegh en slecht landt ende onghevaer anderhalf mijl langh/ oock vol swarte Heuvelen. Die door-vaert alhier wort Scholbalgh ende Paerdemaerck gheheeten. Achter dit Eylandt is die vaert diemen die Lauwers noemt/ tusschen de Watten, alwaermen ter rechter hant die Stadt Dockum in Vrieslandt laet legghen/ als oock die Schants van Oostmarhorn. Door de Lauwers kanmen ter slincker hant na Dockum, ofte ter rechter door het Groeninger-diep nae Groeningen varen. Rottum. Tusschen het bovengemelde Eylant Scherminckooghe ende Rottum reeckentmen 3 mijlen/ ende tusschen beyde sit dat kleyne Eylandeken de bosch, Bosch, 'twelck weynich jaren geleden/ door onweer door 'twater/ bykans heel wech-ghespoelt is gheweest/ maer sedert datmen daer helm heeft gheplant / soo ist weder wat aenghewassen. Schille is de naem des vaerts tusschen de twee Eylanden bosch ende Rottum, zijnde seer veranderlijck ende onseecker/ overmits sy altemets diep ende altemets niet diep bevonden wort/ gelijck oock het Eylandt Bosch tot eenen vlacken oever ghewoorden is/ dat met hooch water van de zee overvloten wordt. Die Lauwers is door desen diep geweest/ maer wort nu van weghen dat ghemelde eylandt ondiep. Rottum is kleyn/ een mijle weeghs langh/ twee huysen staen daer op/ het eene aen het Wester-eynde / het ander int midden. Borckum is twee mijlen langh/ aen drie plaetsen loopter de zee met hooch water deur. Borckum. Die Heeren van Embden hebben op dat Westersche eyndt eenen hooghen dicken tooren laten setten/ die men verre in zee sien kan. Een groote mijl of anderhalf van Borckum treftmen aen het Eylandt Iuyst, in 'tmidden van dien staet Iuyst. een Kercke met een spitsen tooren/ teghens 't Westen heeft sy een hooghe steyle kant ende aen 't Oostersche eyndt is sy hooger dan in 'tmidden. Alhier heeft de Embs (Amasis) van Embden afkomende ende den Dollart maeckende/ twee Ostia ofte uytganghen/ waer van de eene tusschen de Eylanden Bosch ende Borckum, de Wester-Ems, ende die andere tusschen Borckum ende Juyst, de Ooster-Ems genaemt wert. De Wester-Ems is die alderbeste vaert die op dese gantsche kust aen te treffen is. Dit henen kanmen nu die Ems op inter zee met groote ghelade schepen tot voor Embden komen. Daer nu de Dullart is/ zijn in 't jaer 1277 drie en dertich Dorpen verdroncken. Noorderny. Anderhalf mijl van Iuyst vertoont sich Noorderny, ende tusschen beyde Buys dat kleynste Eylandt dat aen dese gantschen oever te vinden is. Buys. dat Buyser diep. Die Heeren van Embden plachten het met Tonnen beleght te laten; maer overmits het sich so dickwils verandert/ soo en gheschiet het niet meer. Wederom een mijl van Noorderny vertoont sich Baltrin, tusschen Baltrin. dese beyde is die vaert Wicherije oock seer onbestandich/ overmits men daer altemets twee vademen waters heeft/ maer altemets oock maer vier of-vijf-voet/ gelijck in 'tjaer 1616 ende 1607 ghebeurt is. Tusschen Baltrin ende Langher-oogh, zijnde een Eylandt drie groote mijlen langh ende een breet/ leght die vaert Akeny onbequaam voor groote schepen. Tusschen Langher-oogh ende Speycker-oogh, zijnde onghevaer een mijl weeghs lang/ leght die vaert Offebalg genaemt. Langher-oogh. Langher-oogh ende Wrangher-oogh, zijnde een mijl inde lenghte/ legghen twee mijlen van malkander. Op dit Eylandt heeft de Graef van Oldenburgh een grooten dicken tooren met twee spitsen doen setten. Tusschen dit Eylant en Spykeroogh is die Harrel de welcke voor groote Schepen onbequaem is. Spycker-oogh. Van Borckum af tot aen het eyndt van Wrangheroogh vaertmen tusschen twee Eylanden/ het Embder ende het Oldenburgherlandt / tusschen de Watten deur tot aen de Weser/ de welcke hier oock twee Wran-geroogh. uytganghen ende Ostia heeft/ die Wester-weser ende die Ooster-weser. Tusschen de Iade ende de Weser legt het Butiadinger-landt. Op de Weser kanmen met groote Schepen nae Bremen op-varen. Hier loopt men nu met kleyne schepen wijder over die Watten henen/ tot aen Hondsbalgh ende Schornhorn in die Suyder-Elve ende alsoo die Elve op tot nae Hamburgh. Op de slincker handt laetmen die stede Crempe, Gluckstadt, ende veel Holsteynsche Dorpen legghen. Op de rechter hant sietmen oock veel Dorpen ende Vlecken/ die den Ertsbisschop van Bremen toebehooren. Oock is de Elve daer sy haer in de Zee stort / mede tweederley / de Zuyder-Elve ende de Noorder-Elve / ghene is voor de schepen bequaem/ maer in dese en varen sy niet sonder perijckel. Van Bornrif voorby Amelandt toe/ nae Wrangeroogh by de Wester-Weser / reeckentmen inde 22 mijlen/ ende van daer tot aen het nieuwe werck by der Zuyder-Elve/ 6 mijlen.

14028

De Vaert over de WATTEN.

Reyse van Amsterdam naer Hamburgh. Wanneermen van Amsterdam na Hamburgh, ende van daer weer nae Amsterdam wil seylen/ soo sijnder twee weghen diemen nemen kan: De beste is/ wanneermen syn cours neemt van Amsterdam over de Zuyder zee/ Over de Zee. tusschen de twee Eylanden/ het Vlie ende der Schellingen/ vlack over de Noorder zee / ende soo recht op de Elve aen. Met goede voorspoedighe Wint ende weer kanmen dese reyse seer spoedich/ ende wel in twee daghen verrichten; maer met contrarie windt en weer is dese reyse seer moeylijck ende dickwils seer langhduerich/ nevens dien datmen by storm end' onweder / nerghens gheen landt en heeft daer men aen kan. Die ander wech is tusschen het vaste landt ende die Eylanden die buyten 'tlandts in Zee ligghen/ ende wordt ghenaemt de Vaert over de Watten. Over de Watten. Dese loopt wel langher aen / maer is minder ghevaers onderworpen/ alsoo men in tijdt van noot over al aen Landt kan geraecken / ende nevens dien oock dit voordeel heeft / dat wanneermen goede ghelegentheyt van wint en weer siet / datmen dan noch tusschen de Eylanden deur in Zee kan loopen/ ende alsoo alle goede gelegentheden sonder ghevaer waernemen. Dese Watten zijn eyghentlijck eenighe sandachtighe plaetse in zee/ die sich deels van 'tvaste landt/ ende deels oock van die buyten-gheleghene Eylanden zijn uytstreckende/ daer wel het water over henen vliedt / maer en isser niet diep/ soo dat de Schepen daer niet wel over een konnen/ tusschen de welcke nochtans een diepe Canael is loopende/ op de welcke middelmatighe schepen / als die van de varende man Boeyers ghenaemt worden / ende wel van 30/ 40/ 60/ 70 ofte noch meer lasten syn/ door konnen varen. Het schijnt dat dese sanden in zee / tusschen de Eylanden ende 'tlandt/ daerom eyghentlijck Watten ghenaemt worden / overmits sy soo drooch ende ondiep zijn datmen daer door Waden kan/ soo dat in 't aflopen van 'twater de schepen dickwils daer op sitten blijven/ en wachten moeten tot dat de zee weder op loopt / en hooch water wordt. Maer op dat de Schippers deste seker der haren cours mochten houden / soo zyn hier en daer op den stroom eenighe Tonnen / ende oock overal teeckens opghericht / om de Schippers daer mede aenwijsinge te doen op wat streeck dat de diepten leggen daer se met haer Schepen deur konnen / ende welcke strecken sy mijden ende ontwijcken moeten. Soodanighe Tonnen ende Tekens worden van yeder overigheydt onder welckers jurisdictie soo danighe plaetsen sorteren/ aldaer beschickt ende gheduerichlijck onderhouden: alleenlijck/ wanneer men door eenich vyandelijck inval te water is bevreest/ soo wordense dan wel wech ghenomen / op dat alsoo de vyandt niet en vinde waer nae hy syn cours reguleere. Over landt. Anders isser noch een derde wech / als die men neemt / wanneermen over Landt van d'een plaets op den ander reyst: als wanneer men 't van Hamburgh op Staden, van daer door het Stift Bremen nae de Stadt Bremen neemt/ van daer wederom door het Graefschap en de stadt Oldenburgh, ende soo voort door des Graven van Embdens landt tot de stadt Embden, alwaer men van 't Schip gaet/ ende over den Dollart, een tamelijck breet water alwaer den Ems haren uytganck in de zee heeft/ nae Delfsiel in Groeningerlandt henen vaert. Eyndelijck van daer in Groeningerlandt ende Vrieslandt over de Zuyder-zee nae Amsterdam. Maer om weder op de beschrijvinghe van onse Watten te komen / soo sullen wy van Amsterdam aenvanghen/ ende alsoo onse reyse tot Hamburg over de Watten volvoeren.

Duytslandt.

Vaert van Amsterdam nae 't Vlie. Met die eerste vaert van Amsterdam tot in 't Vlie ofte nae het Vlie-Eylandt / is het gheleghen als volcht: van Amsterdam moetmen door dat water de Tye of het Ye ghenaemt / welcke uyt de Zuyder-zee voorby Amsterdam een stuck weeghs/ tot aen Beverwijck toe is loopende: by Pampus schijnt wel dat water veel breeder te zijn / maer is aen weder-zyden van weghen die sanden seer ondiep/ soo datter maer een Canael tusschen beyden is diemen ghebruycken mach. Het sandt op de rechter syde wordt Muyer-sandt/ ende op de slincker syde Pampus ghenaemt. Wanneermen in de Zuyder-zee komt soo neemtmen dan syn cours voorby de stadt Enckhuysen/ of op de rechter handt nae den val van Vyck toe/ het welck een diepte is / dat van het Eylandt Vyck in de Zuyder-zee haren name heeft. In het uytvaren van Amsterdam sietmen veel Dorpen ende Steden / als ter rechter handt Diemen/ Wesop/ Muyen/ Naerden; ende op de slincker handt / Weerkendam/ Zuerkendam/ Munnickendam/ Edam/ Hoorn ende Enckhuysen.

Der vaert nae Tessel. By Enckhuysen deylt sich de vaert in twee deelen/ de eene gaet nae Tessel/ en de ander nae 't Vlie. De Schepen die nae Enghelandt/ Vranckrijck/ Spanjen/ Italien/ Oost ende West-Indien willen/ die keeren sich ter slincker handt in/ ende loopen voorby het Eylandt Wieringhen nae het Eylandt Tessel toe. Nae 't Vlie. Die anderen die haren cours na Hamburgh/ Denemarcken/ Sweden ende andere Noortsche Landen nemen / die begheven sich op de rechter handt/ nevens Vrieslandt henen/ door die vaert die in dese Caert t'eenemael afgheteeckent staet: Desen blijven die steden van Vrieslandt/ als Staveren/ Hindelopen/ Workum ende Harlinghen op de rechter hant. De plaetsen diemen inde Caerte met kleyne stippeltjens geteyckent siet/ beduyden allegaer dat die plaetsen sandachtich zijn / die wel met water bedeckt syn/ soo datmen het sant niet sien en kan/ maer nochtans gantsch niet diep / soo dat de passagie over al met Tonnen moet aengewesen worden / staende deselve Tonne aen beyde zijde vande vaert. Diergelijcke sandachtige plaetse noemen wy Nederlanders Sandt-platen/ om datse als die uytghestagene Eysere ende Kopere platen zijn liggende. Die teeckenen daer sy door bekent worden zijn tweederley Tonnen / in 'twater ligghende ende aen de gront vast ghemaeckt. Oock Tonnen die opghrecht staen/ by de Schippers Bakens genaemt. Des nachts worden heen ende weer aen den oever op hooghe Toorens Vuyr-tekens gheset / of brandende vuyr uytgesteecken. By goet weer en wint sietmen dickwils een ongheloofflijck ghetal Schepen/ soo kleyn als groot/ heen en weer op de Zuyder-zee seylende: ende is voorwaer een treffelijck vermaeck/ soo veel witte seylen op 'twater te sien flickeren en swieren; 'twelcke het gantsche jaer duert/ uytghenomen de winter / in welcken dese zee dickwils toevriest. Tusschen Harlingen en Swanenbalch deylt sich die vaert in twee deelen / ter slincker ende ter rechter: de slincker vaert leydt tusschen de twee Eylanden / Vlielandt ende Schellingh in die groote zee/ de rechter vaert te weten die van Crommebalch / tusschen de twee Watten/ waer van de eene op die rechter zijde die West-Vriesche Wat/ die ander op de slincker zijde ghelegen den Abt ghenoemt wort/ loopt achter om het Eylandt van Amelandt/ ende wordt van die Schepen bevaren die door de Watten nae Hamburgh willen.

Tessel. Tessel is een langh slecht Eylant/ waer op vier Kercken zijn staende/ de eene Westwaerts met een lange spitse Tooren / dat Wambas ghenaemt / de tweede Zuydwaerts met namen Hoorn, de derde Noordwaerts met eene stompen tooren/ die brugh, ende eyndelijck de vierde Oost-waerts dat Oogh genaemt. Daer op volcht noch

C een

1/28
Kartographisches Archiv der Landesgeschichtlichen ... AG - Hans Kühn - 2900 Oldenburg
401.173.00
GE IX A 12,51
240C
Anlagen Nummer 40137300 Niederlassung Oldenburg

und
http://gauss.suub.uni-bremen.de/suub/hist/index.jsp?id=Kt.+I-54

TABULA NOVA, In qua accuraté demonstratur tota Navigatio ab AMSTELODAMI statione per VADA vulgo de WATTEN HAMBURGUM usque
THE ENGLISH ATLAS [/ 1683 ; 21] [oben rechts auf der Karte: XXI]
[Oxford] : Janssonius-Waesbergius, Moses Pitt et Stephanus Swart [erschienen Moses Pitt], [1683]
1 Kt. in 2 Teilen : Kupferstich ; Bildgr. 51 x 45 cm Rückseite: leer

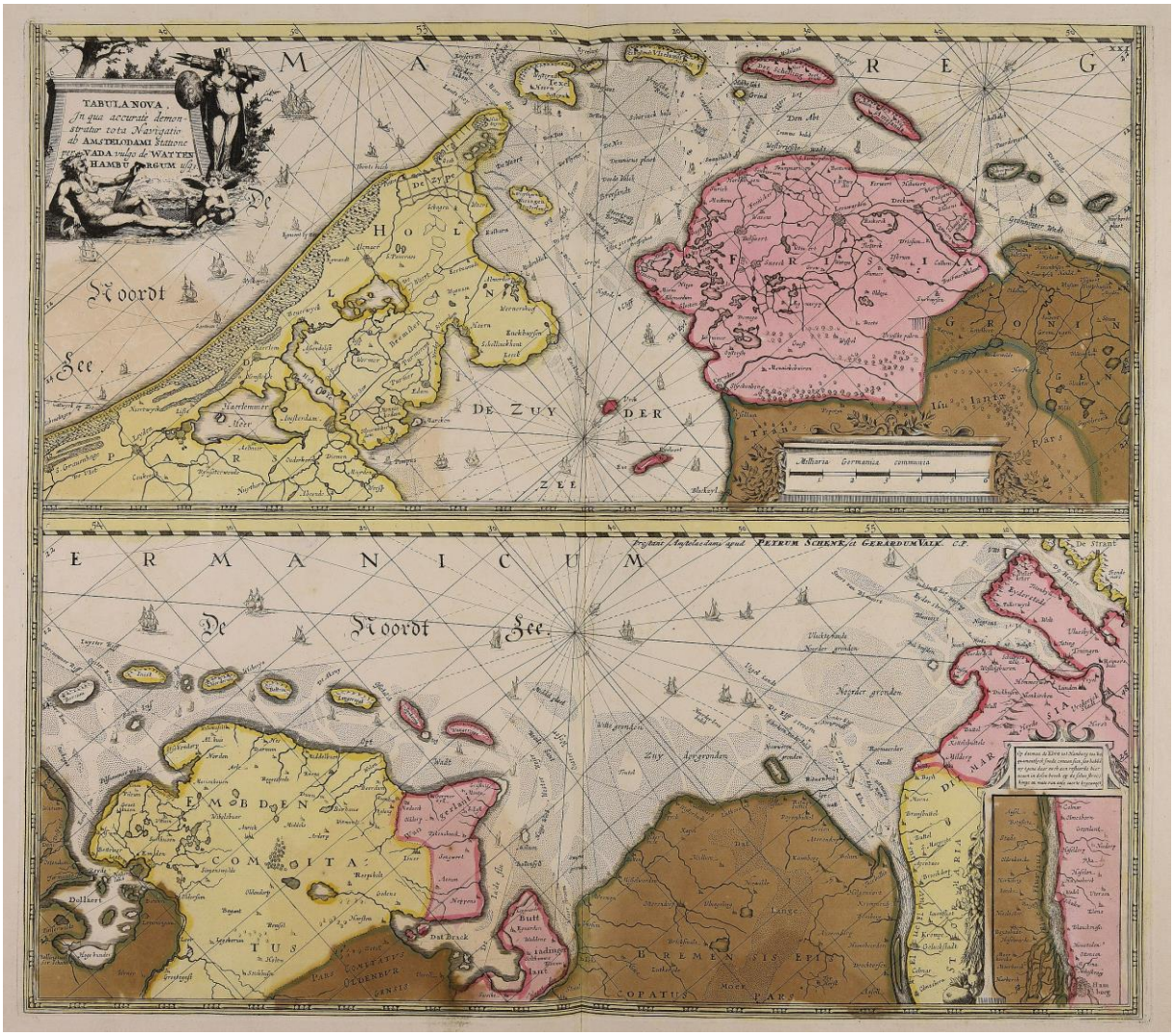

https://commons.wikimedia.org/wiki/File:Tabula_nova_in_qua_accurat%C3%A8_demonstratur_tota_navigatio_ab_Amstelodami_statione_per_Vada_vulgo_de_Watten_Hamburgum_usque_-_CBT_5873498.jpg

https://commons.wikimedia.org/wiki/File:De_Nordseek%C3%BCste_(Karten)_02.jpg

TABULA NOVA, In qua accuratè demonstratur tota Navigatio ab AMSTELODAMI Statione per VADA vulgo de WATTEN HAMBURGUM usque : C. P.
Amstelaedami//Amsterdam : Petrus Schenk et Gerardus Valk, s.a. [zwischen 1686 u. 1720]
1 Karte in 2 Teilen auf 1 Blatt : Kupferstich ; Bildgröße 44 x 50 cm Rückseite: leer

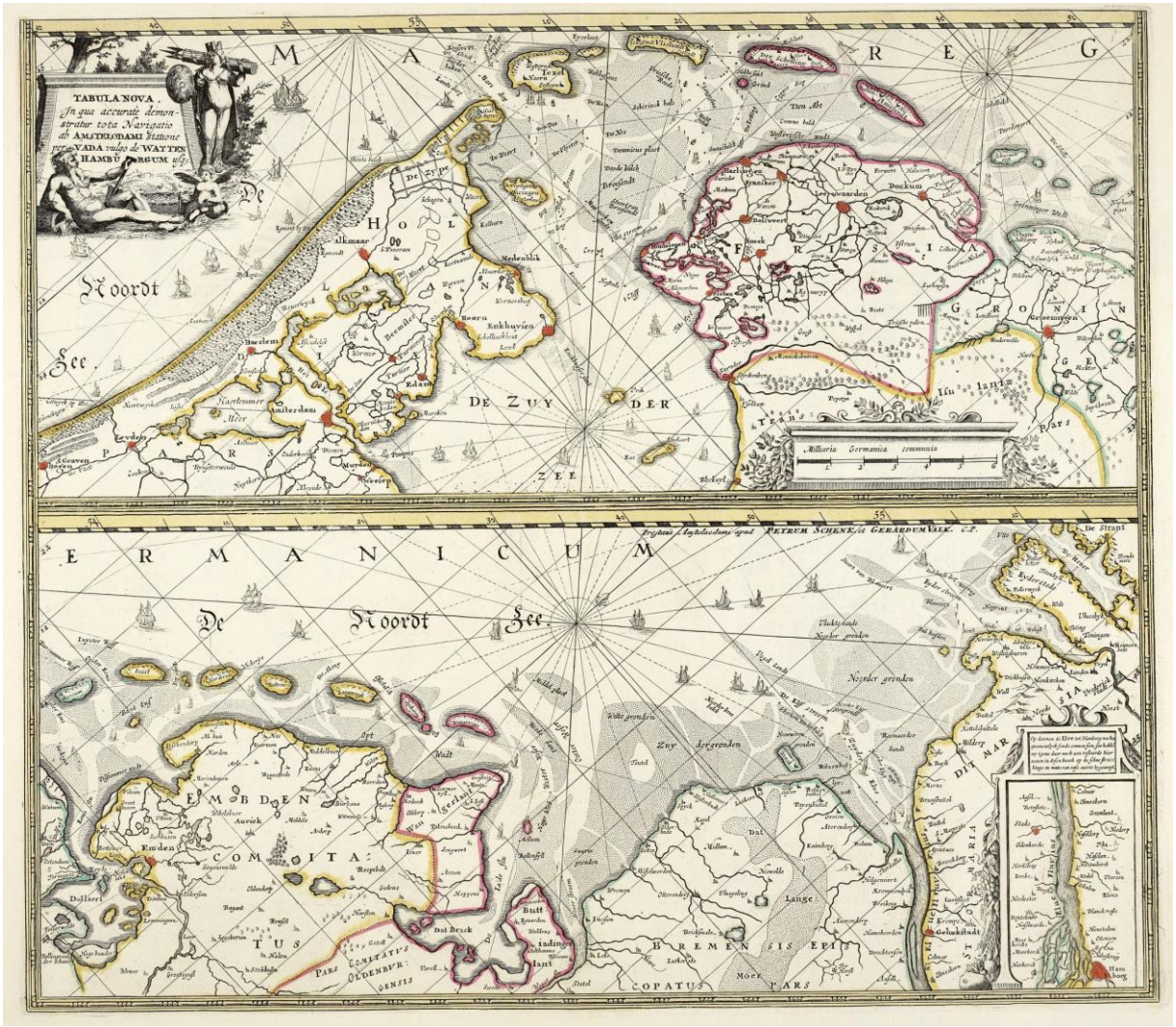

HAB Wolfenbüttel <K 3,54>
GWLB Hannover

http://diglib.hab.de/varia/karten/k-3-54/start.htm
http://digitale-sammlungen.gwlb.de/index.php?id=6&tx_dlf%5Bid%5D=3947&tx_dlf%5Bpage%5D=1

Karte der Nordseeküste von Amsterdam bis Hamburg (Nieuwe Caerte waerinnen vertoont wordt de guntsche vaer van Amsterdam over de Watten tot de Stadt Hamborch, toe Jacob Menßen, Scholmester in de Westermarsch in't Ampte Norden)
Vermesser/Zeichner: Jacob Menßen NLA OL K-ZE Best. 298 Z Nr. 1117

Nieuwe Verbeterde WAD en BUYTEN KAART Streckende van´t Vlie tot de Eyder, met Alle des zelfs Grond Gaten merk: Coersen, Tonnen, Slinken, Balgen zoo Buyten als Binnen de Wadden: in´t ligt gebragt door Mathurin Guitet, Ordinari Capiteyn van het Ede.le Mog.de Collegie van Vrieslandt.
´t Amsterdam
by Joannes Loots Boek en Zeekart verkoper in de Nieu brug Steeg, in de Jonge Lootsman.
1 Kt. ;

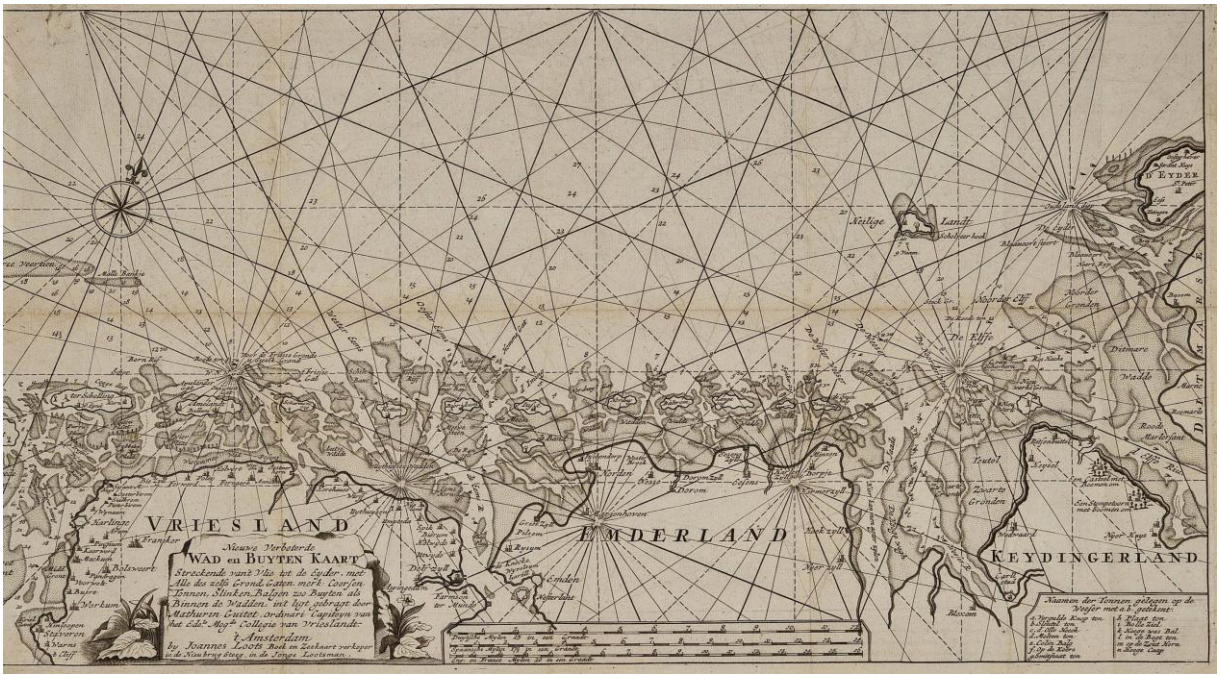

Historisches Seekartenwerk 2. Lieferung 25 Guitet, Südliche Nordseeküste (etwa 1708).??

Aus? Nieuwe lootsmans wegwyser: zynde een opregte beschryving der zeekusten : het eerste deel neemt zyn begin van het Ooster en Noorder deel van Tessel ... : het tweede deel begint van Tessel tot de Maas, Goeree, Zeeland ... : nevens hare ordonaris loopt der stroomen en miswysing der compassen ...

Johannes Loots war ein um 1700 in Amsterdam tätiger Verleger von Seekarten. Loots war in den 1680er Jahren bei Hendrick Doncker in der Lehre und stellte ursprünglich nautische Instrumente her. 1693 wurde er in die Gilde der Buchhändler aufgenommen und begann Seekarten und Atlanten zu veröffentlichen. Sein Geschäft in Amsterdam lag in derselben Straße wie der Verlag von Johannes van Keulen und Hendrick Doncker.

Het nieu en compleet paskaartboek van de Noord en Oost-zee; Tot Amsterdam :, by Joannes Loots in de Nieuwe Brug-Steeg, in de Jonge Lootsman … Tot Amsterdam 1697

https://uvaerfgoed.nl/beeldbank/nl/allardpiersonmuseum/xview/?identifier=hdl:11245/3.27212

Paskaarte vande kuste van Holland en Vriesland, Groeninger, Emder en Keydingerland, Holstyn, Ditmarsche en't Eydersted : met de Riviere Eylande Droogten en Diepte die geleege zyn tussen Olant, en Egmont op zee : Met Priviligie voor 15 Iaar / Gelegt en Verbeeterd naar Mathurin Guitet
t'Amsterdam : by Iohannis Van Keulen, Boekverkoper En Graetboogmaaker, [1782?]
Umfang: 1 Karte ; 52 x 118 cm : Kupferstich
Ortsverzeichnis oben links, Titelkartusche oben Mitte, Verlegerkartusche mit Maßstab unten Mitte, Maßstabskartusche unten rechts
Maßstab in grafischer Form (Duytsche Mylen, Engelsche en Fransche Mylen)
Mit einer Nebenkarte: Paskaartie van de Rievier de Elve Streckende van Oldenbroek tot Hamburgh

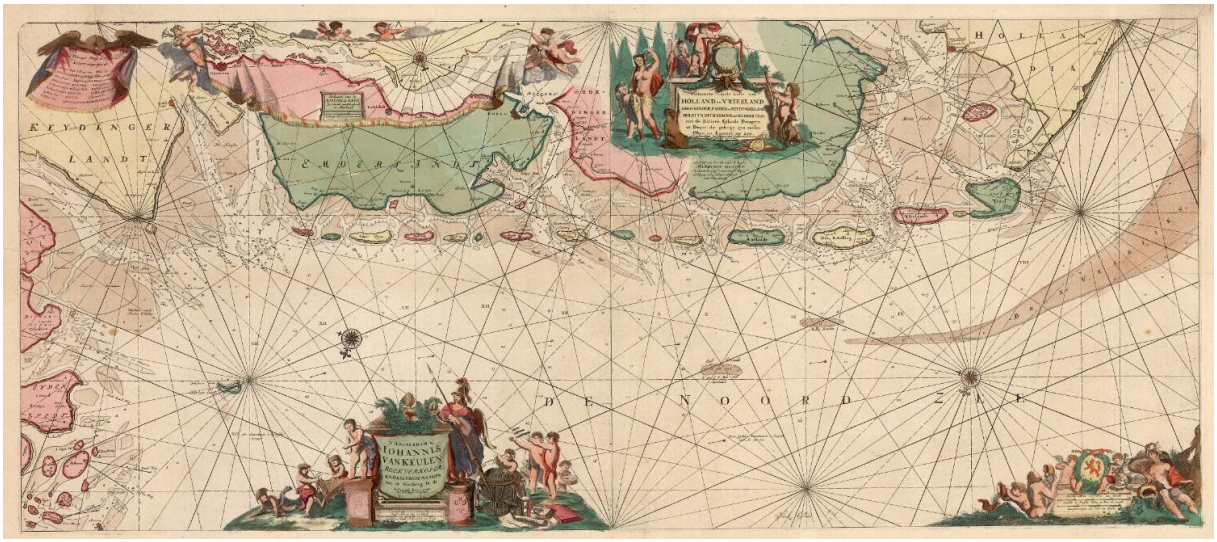

Paskaarte vande kuste van Holland en Vriesland, Groeninger, Emder en Keydingerland, Holstyn, Ditmarsche en't Eydersted : met de Riviere Eylande Droogten en Diepte die geleege zyn tussen Olant, en Egmont op zee : Met Priviligie voor 15 Iaar / Gelegt en Verbeeterd naar Mathurin Guitet
t'Amsterdam : by Iohannis Van Keulen, Boekverkoper En Graetboogmaaker, [1782?]
Umfang: 1 Karte ; 52 x 118 cm : Kupferstich
Ortsverzeichnis oben links, Titelkartusche oben Mitte, Verlegerkartusche mit Maßstab unten Mitte, Maßstabskartusche unten rechts
Maßstab in grafischer Form (Duytsche Mylen, Engelsche en Fransche Mylen)
Mit einer Nebenkarte: Paskaartie van de Rievier de Elve Streckende van Oldenbroek tot Hamburgh

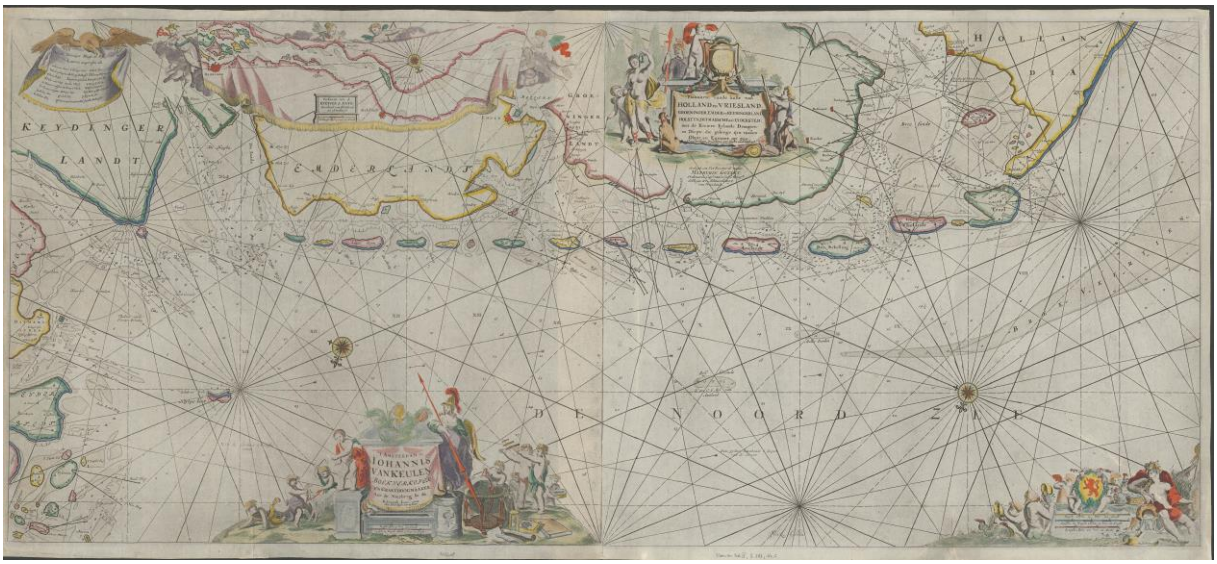

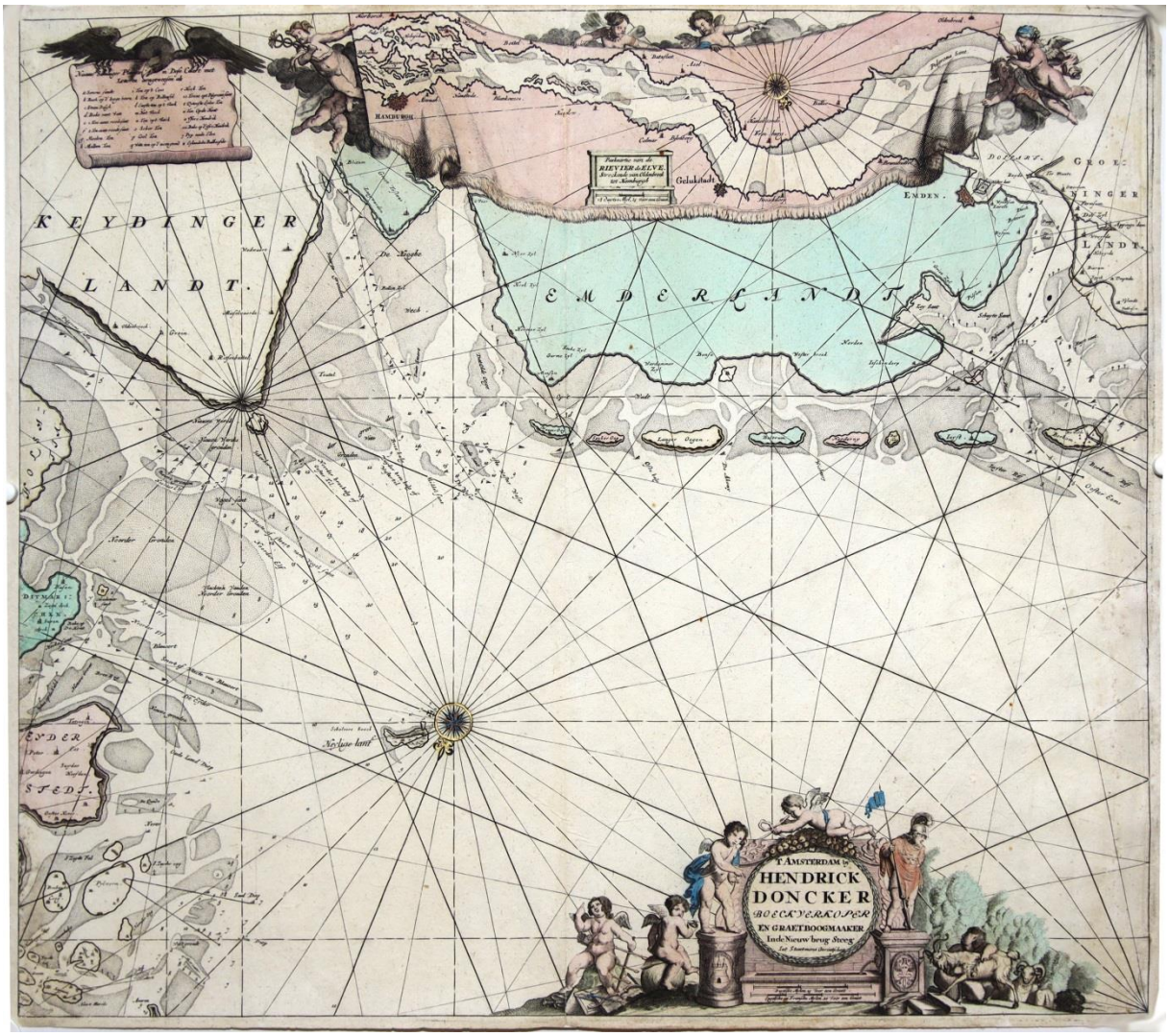

Paskaarte vande kuste van Holland en Vriesland. Groeninger, Emder en Keydingerland, Holstyn, Ditmarsche ent Eydersted; met de Rieviere Eylande Droogten en Diepte

Paskaarte vande kuste van holland en Friesland, Groeninger, Emder en Keydingerland, Holstyn, Ditmarsche ent Eydersted : met de Riviere Eylande Droogten en Diepte, die geleege zyn tussen Olant en Egmont op Zee / Hendrick Doncker

Amsterdam : Hendrick Doncker, [um 1700?] 1 Karte : mehrfarbig ; 52 x 118 cm

Kiel Schleswig-Holsteinische Landesbibliothek Signatur: IV 41 Standort MAG
Entleihbarkeit: nicht bestellbar
Vgl. Geerz, Frz: Gesch. d. geogr. Vermessungen, u. d. Landkarten Nordalbingiens. 1899, S. 48 unten

[Paskaarte vande kuste van holland en Friesland, Groeninger, Emder en Keydingerland, Holstyn, Ditmarsche ent Eydersted : met de Riviere Eylande Droogten en Diepte, die geleege zyn tussen Olant en Egmont op Zee / Hendrick Doncker]
[Amsterdam : Hendrick Doncker, [um 1700?] 1 Karte : mehrfarbig ; 52 x 118 cm]

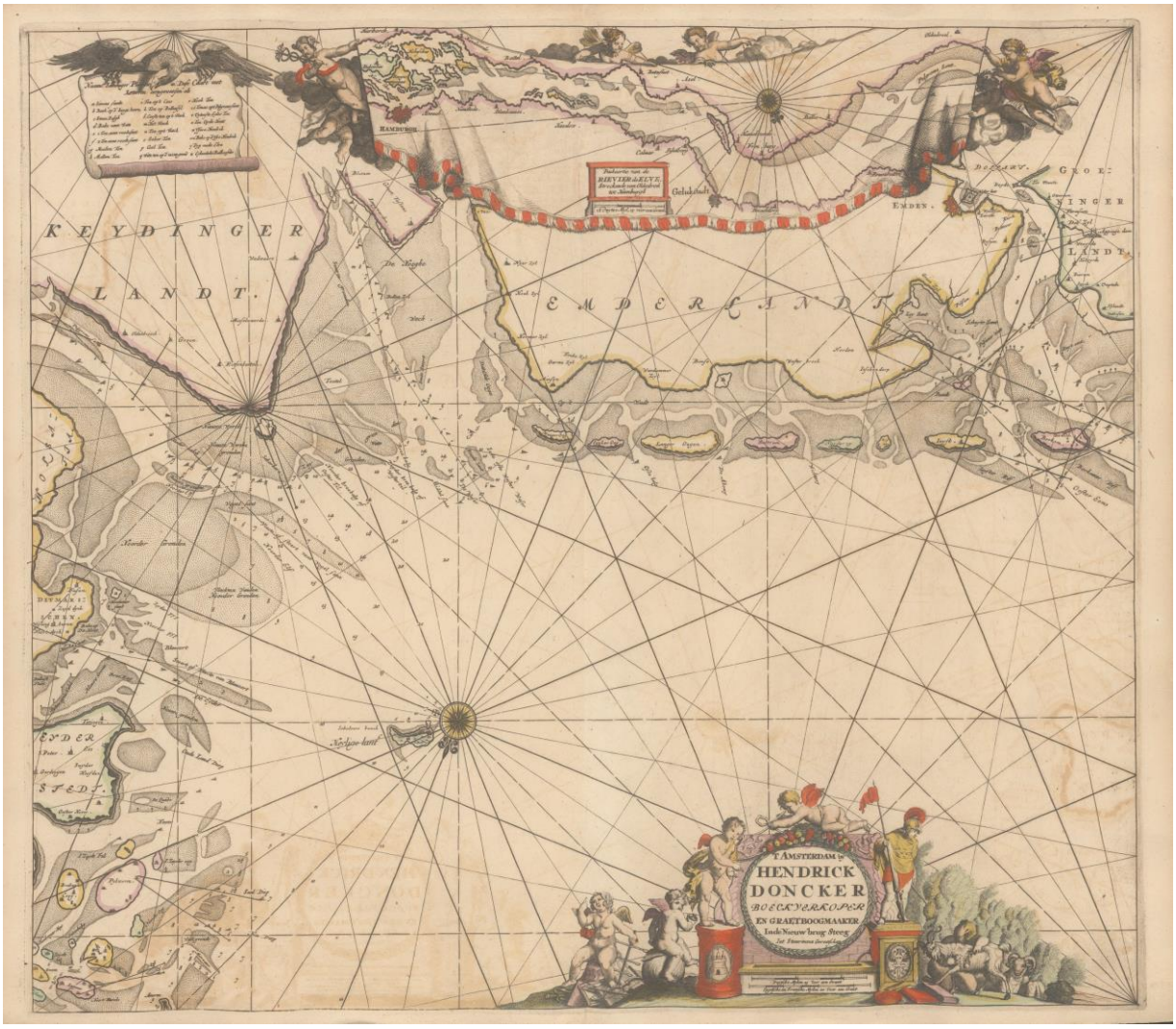

Aus: De Nieuwe Groote Vermeerderde Zee-Atlas ofte Water-Werelt : Vertroonende alle de Zee-Kusten des Aerdtrycks, Seerdienstigh voor Schippers, Stuur-lieden en Liefhebbers der groote Zee-vaert / by Hendrick Doncker
t'Amsterdam : by Hendrick Doncker, Boeck-verkooper en Graadtboogh-maecker, in de Nieuwe-brugh-steegh, in 't Stuurmans-gereedschap, het derde Huys van de Nieuwe-brugh in de Straet, 168[0]

1 Atlas ([2], 17 Seiten, [1], 29 Karten) : koloriert ; 55 x 34 cm, Karten jeweils ca. 51 x 61 cm

https://www.e-rara.ch/zuz/doi/10.3931/e-rara-85716

siehe auch

https://objects.library.uu.nl/reader/index.php?obj=1874-349757&lan=en#page//15/76/44/157644477007820506137432837735389051516.jpg/mode/1up

Karte: östlicher Teil https://objects.library.uu.nl/reader/index.php?obj=1874-349757&lan=en#page//12/66/35/126635116365223197381761554648267940488.jpg/mode/1up

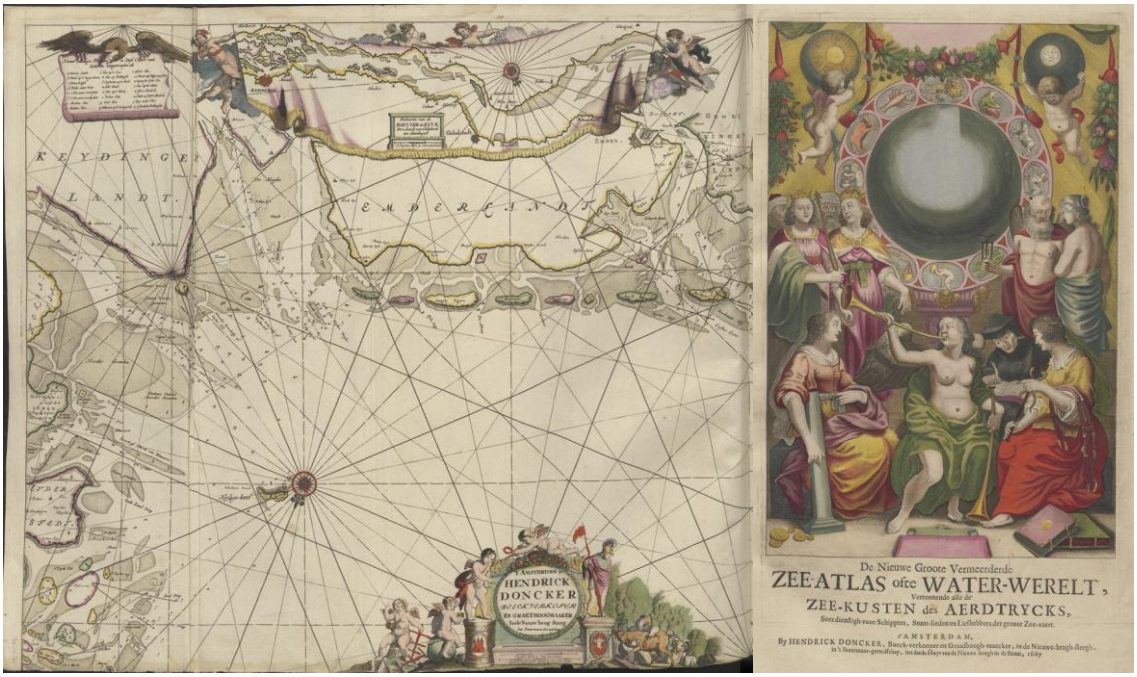

Karte westliche Teil: https://objects.library.uu.nl/reader/index.php?obj=1874-349757&lan=en#page//88/67/25/886725112116965815343238166504014521 92.jpg/mode/1up

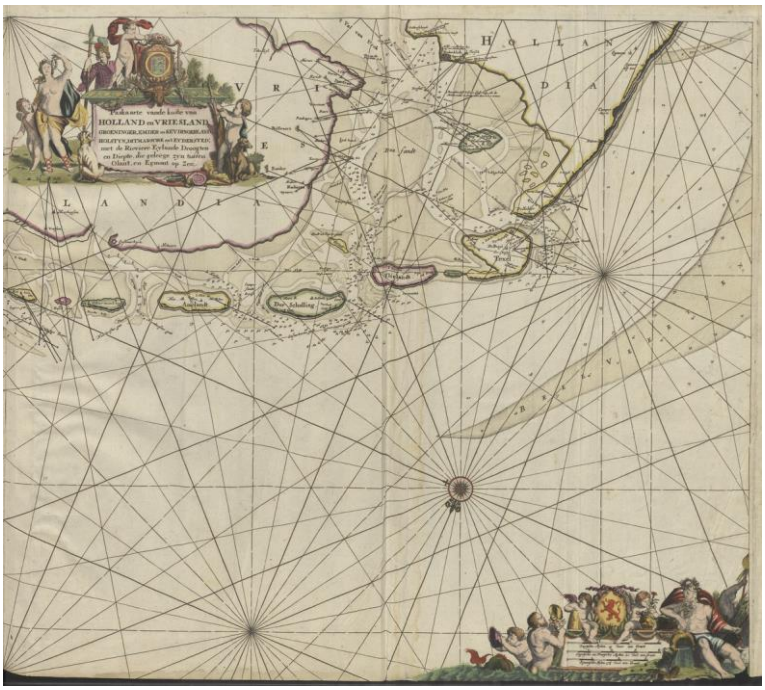

Aan de Hoogh Gebôren Heeren de Heeren Ulbe Baron van Aylua Grietman van Oostdongeradeel, Augustinus Lyklama à Neyholt Grietman van Opsterland, Willem van Haren Grietman van Stellingwerf West Eÿnde, Arent van Haersholten Grietman van Baradeel, Alle Gekommiteerde Raaden int Edele Mogende Collegie ter Admiraleteÿt in Friesland Werd dese
Nieuwe verbeterde WAD en BUYTEN Kaart van het Vlie, tot Hamburg, met Alle des zelfs Grond, Gaten, merk Coersen,Tonnen, Slinken, Balgen, zoo Buÿten als Binnen de Wadden.
Amsterdam : Joannes Loots, s.a. [zwischen 1708 u. 1710]
Umfang: 1 Kt : Kupferstich ; 91 x 51 cm
Mit 2 Nebenkt.: Riviere de Weeser in Groot
Bestek. Riviere de Elve tot Hamborg.

Heet Waapen van de Heer
MATHURIN GUITET,
Ordinaris Capitayn van't ed^{te} Mog^{de}
Coll^{e} ter Admiral^{tyt} van Vrieslandt.

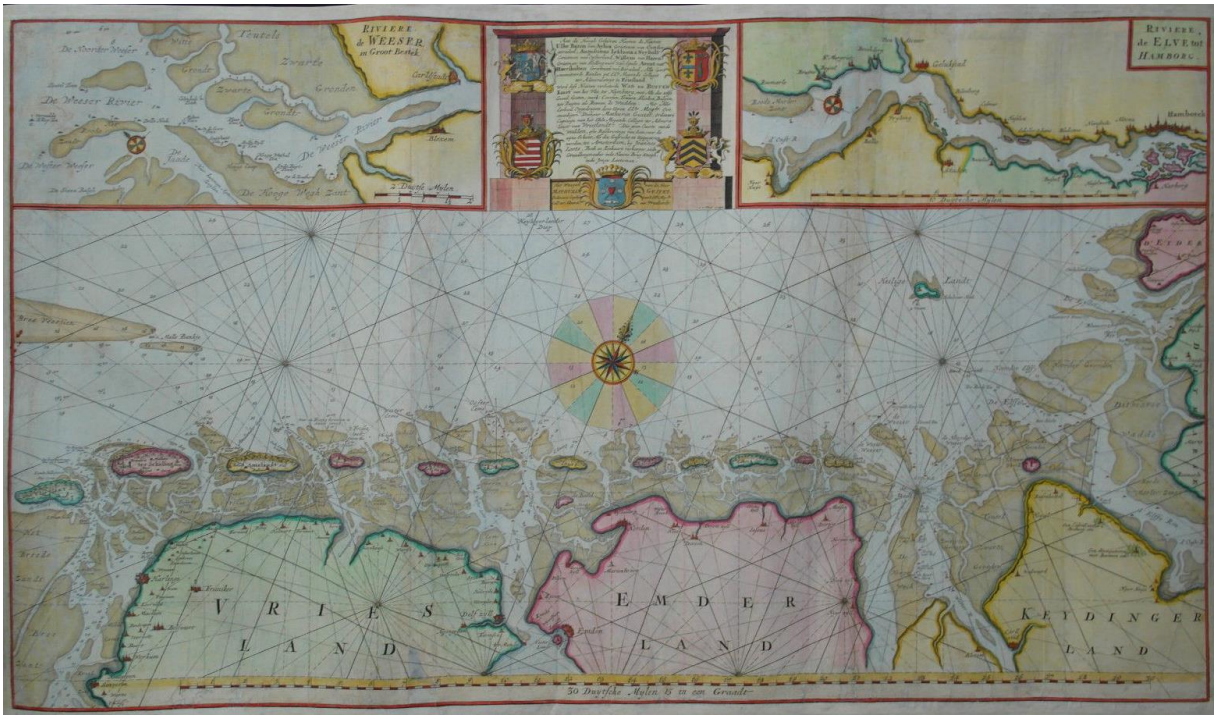

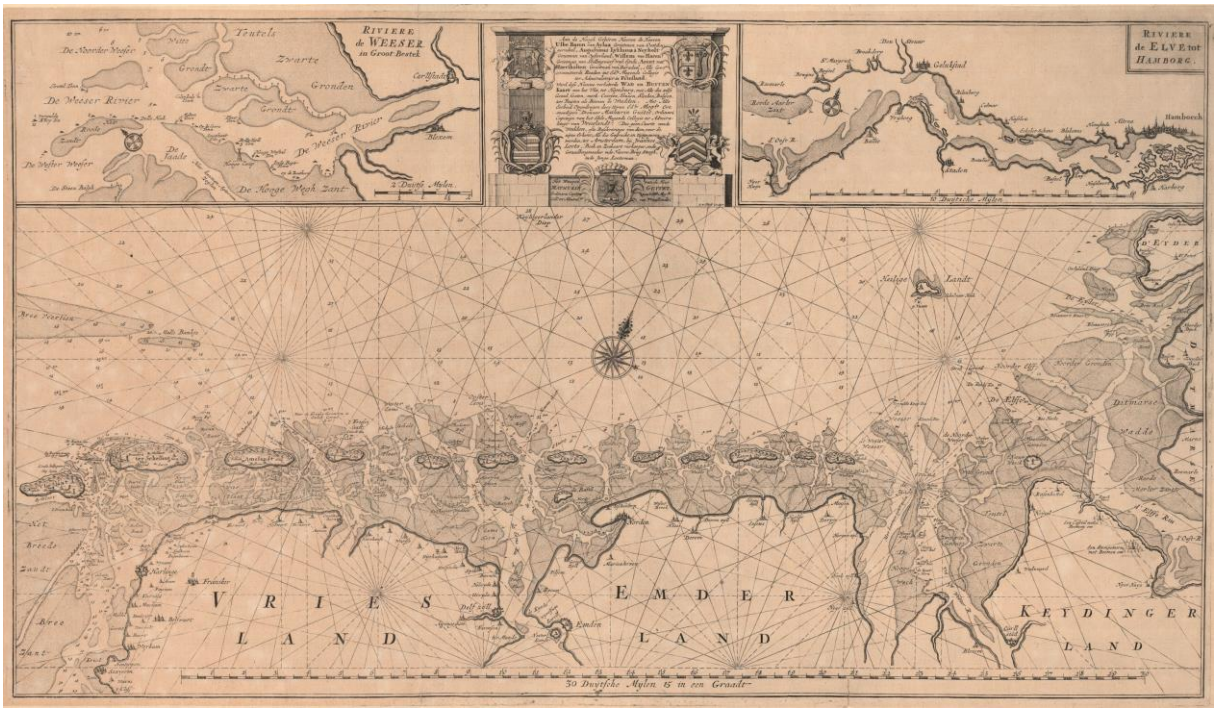

Lit. in: Lang, Arend W.: Die "Seekarte der Watt- und Außenfahrt" des Mathurin Guitet, 1961.

- Titel Atlas.
- Auteur Vries, Claas de.
- Winter, Anthoni de, 1653-na 1707.
- Loots, Johannes.

- Uitgever Amstelodami :, ex officina Johannes Lootz,
- Loots, Johannes Amsterdam (1696-1721)
- Datering s.a. [1709 of later]

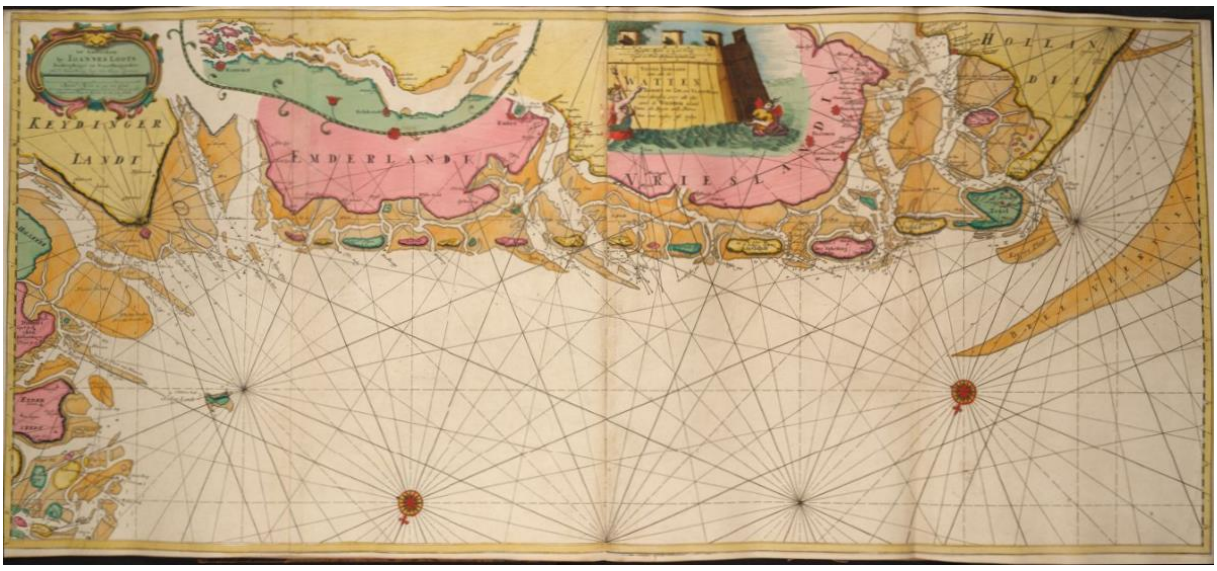

https://uvaerfgoed.nl//beeldbank/xview?identifier=hdl:11245/3.39657
https://uvaerfgoed.nl//beeldbank/xview?identifier=hdl:11245/3.39657#page/16

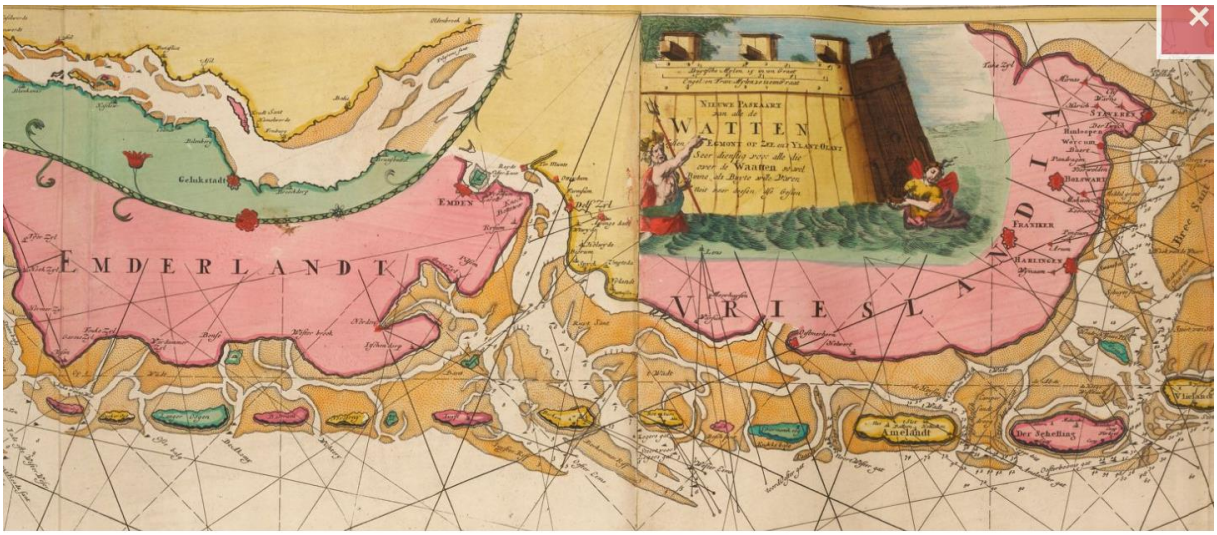

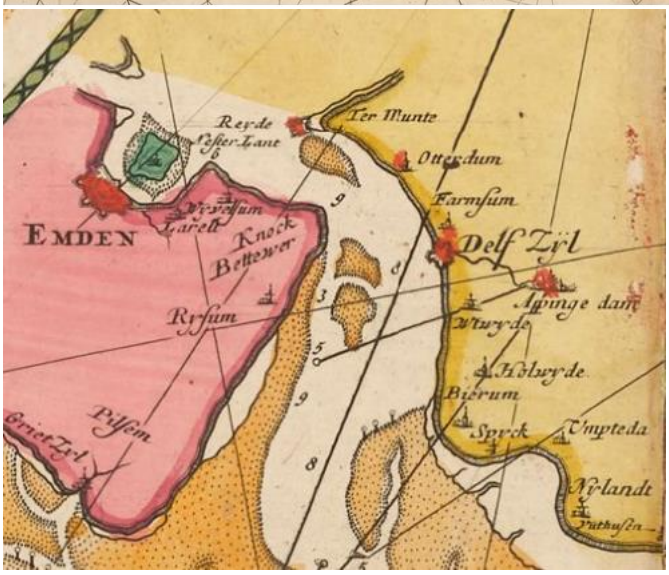



NIEUWE PASKAART | van alle de | WATTEN | Tussen EGMONT OP ZEE en't YLANT OLANT | Seer dienstig voor alle die | over de Waatten so wel | Binne als Buyte wille Varen | Noit voor deesen also Gesien. - Schaal [ca. 1:300.000]. - [s.l. : s.n., ca. 1700]. - 1 kaart : kopergravure, ingekleurd ; 52,5 x 61 cm. - Titel linksboven op een zeewering ; links Neptunus en rechts een engel die een schip draagt. - Schaalstok van 4 Duytsche Mylen 15 in een Graat [= 9,6 cm] et al. boven de titel. - ZZO boven. - Noordpijl middenonder. - Coördinaten zijn links en rechts in de kaderrand aangegeven. - Gradennet is ingetekend. - Twee windrozen met elk 32 loxodromen zijn ingetekend. - De kaart is gedoubleerd. De kaart komt gemonteerd met het blad Oost-Friesland en de Noord-Duitse Waddeneilanden voor in de Zee-Atlas van Johannes Loots (zie Zee-Atlas UBA 1805A4). Kennelijk werd dit blad ook als losse kaart uitgegeven.

Pascaerte vande WATTEN en de Zee-gaten tußchen der Schelling en Weser

't Nieuwe en Vergroote Zee-Boeck, Dat is: des Piloots ofte Loots-Mans Zee-Spiegel
[; 5: Pascaerte vande WATTEN en de Zee-gaten tußchen der Schelling en Weser]
Amsterdam : Theunis Iacobsz [erschienen Jacob Jacobsz], [1662]
1 Kt : Kupferstich ; 38 x 29 cm
Zählung auf d. Kt.: 4

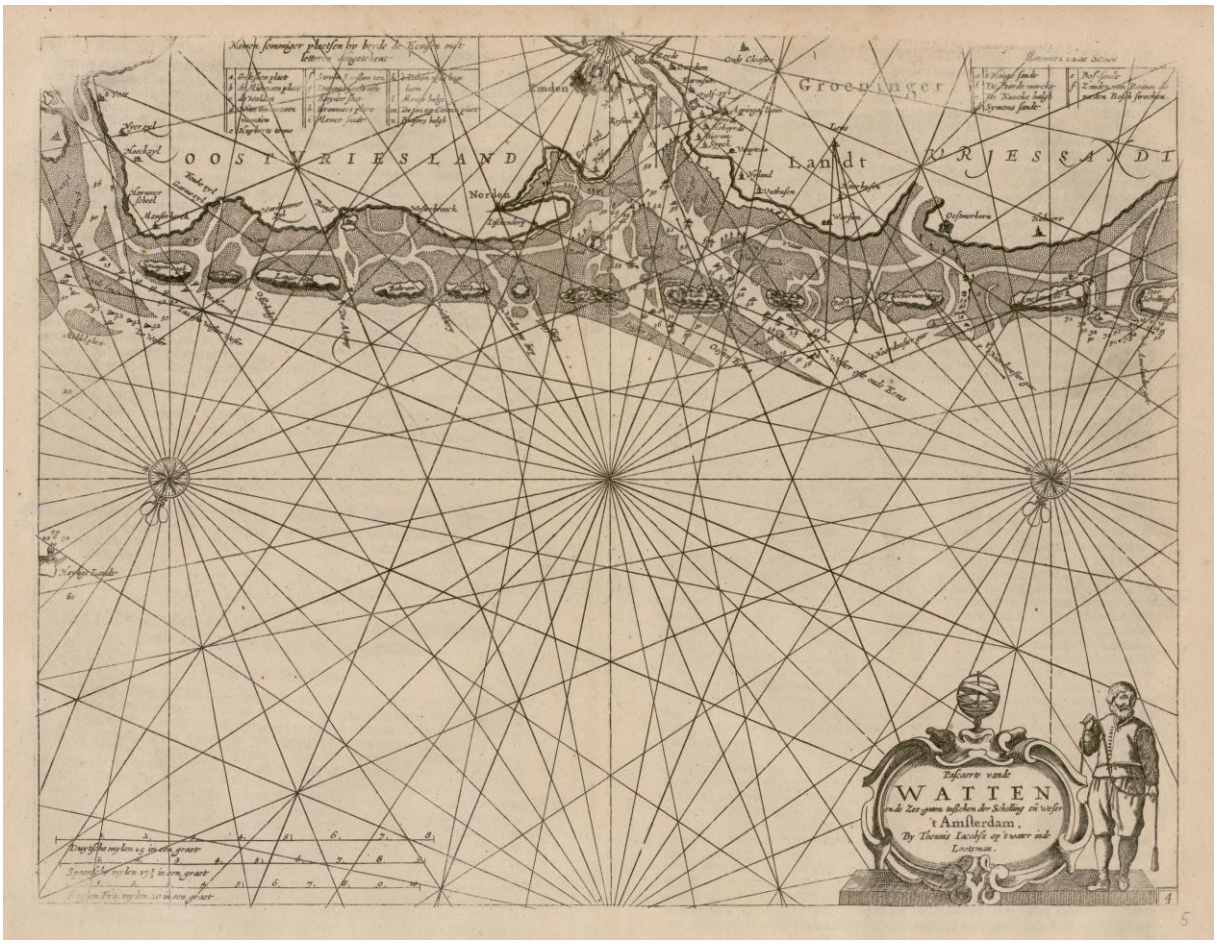

Göttingen, Niedersächsische Staats- und Universitätsbibliothek
Signatur: 2 NAUT 1231:1 , 5



A B



Sanson, Jaillot und Mortier

Oost-Frise, ou Le Comté D'Embden : subdivisé en ses principales Iurisdicitions / Par le Sr. Sanson, Geographe Ordinaire du Roy; Paris : Chez H. Iaillot, 1675 (butternde Frau links = A)
"Auec Privilege du Roy, our Vingt Ans"
1 Karte ; 41 x 55 cm : Kupferstich



Groninger Archieven (Abbildung)
LB Oldenburg, Sammlung Albers

https://www.beeldbankgroningen.nl/beelden/detail/2aa9dd72-ffa4-2844-7221-aa96839332fc/media/db813f1e-bd2b-ab14-5d2c-394ef7e6359d?mode=detail&view=horizontal&q=Sanson&rows=1&page=1

https://digital.lb-oldenburg.de/urn/urn:nbn:de:gbv:45:1-178874

Literatur: Les Atlas français XVIe-XVIIe siècles : repertoire bibliographique et étude / par Mireille Pastoureau. Paris : Bibliothèque Nationale, 1984;
zu den Friesland/Groningen-Karten von Sanson, Jaillot u. Mortier siehe
Rijke, de: Frisia Dominium 2006, S.263ff u. S.270ff

Oost-Frise, ou Le Comté D'Embden : subdivisé en ses principales Iurisdicitions / Par le Sr. Sanson, Geographe Ordinaire du Roy; A Paris : Chez H. Iaillot joignant les grands Augustins, aux deux Globes, 1681 (butternde Frau links = A)
1 Karte ; 41 x 55 cm : Kupferstich



BNF Paris

https://gallica.bnf.fr/ark:/12148/btv1b53040285r

Literatur: Les Atlas français XVIe-XVIIe siècles : repertoire bibliographique et étude / par Mireille Pastoureau. Paris : Bibliothèque Nationale, 1984;
zu den Friesland/Groningen-Karten von Sanson, Jaillot u. Mortier siehe
Rijke, de: Frisia Dominium 2006, S.263ff u. S.270ff

Oost-Frise, ou Le Comté D'Embden : subdivisé en ses principales Iurisdicitions / Par le Sr. Sanson, Geographe Ordinaire du Roy; Paris : Chez H. Iaillot, 1709 (butternde Frau links = A) ohne Gradnetz!
1 Karte ; 41 x 55 cm : Kupferstich



Groninger Archieven

https://www.beeldbankgroningen.nl/beelden/detail/6a2926d6-f84e-f0cd-89a0-b82f803375c7/media/6da60deb-522e-45ff-7f6f-cf7d6dece85c?mode=detail&view=horizontal&q=Sanson&rows=1&page=4

Literatur: Les Atlas français XVIe-XVIIe siècles : repertoire bibliographique et étude / par Mireille Pastoureau. Paris : Bibliothèque Nationale, 1984;
zu den Friesland/Groningen-Karten von Sanson, Jaillot u. Mortier siehe
Rijke, de: Frisia Dominium 2006, S.263ff u. S.270ff

Oost-Frise, ou Le Comté D'Embden : subdivisé en ses principales Iurisdicitions / Par le Sr. Sanson, Geographe Ordinaire du Roy; Paris : Chez H. Iaillot, 1769 (butternde Frau links) ohne Gradnetz!
1 Karte ; 41 x 55 cm : Kupferstich



BNF Paris

https://gallica.bnf.fr/ark:/12148/btv1b5971640g

Literatur: Les Atlas français XVIe-XVIIe siècles : repertoire bibliographique et étude / par Mireille Pastoureau. Paris : Bibliothèque Nationale, 1984;
zu den Friesland/Groningen-Karten von Sanson, Jaillot u. Mortier siehe
Rijke, de: Frisia Dominium 2006, S.263ff u. S.270ff

Oost-Frise, ou Le Comté D'Embden : subdivisé en ses principales Iurisdicitions / Par le Sr. Sanson, Geographe Ordinaire du Roy; Paris : Chez H. Iaillot, 1692 (butternde Frau rechts) mit Gradnetz
1 Karte ; 43 x 57 cm : Kupferstich



Privatsammlung Aurich (P.W.)

Kupferstich- Karte, v. Sanson b. Jaillot (d.i. Mortier in Amsterdam), "Oost-Frise, ou le Comté d'Embden subdivisé en ses principales Iurisdictions."
mit altem Grenzkolorit, dat. 1692, Pastoureau, Jaillot 1 E, 66. -

Mit dem dazugehörigen Indexblatt "Table Alphabetique". (Original im NLA Aurich)

aus: Jaillot, Alexis-Hubert (Hrsg.): Atlas nouveau contenant toutes les parties du monde, ou sont exactement remarqués les empires, monarchies, royaumes, estats, republiques & peuples qui sy trouuent à present. Par le Sr Sanson, geographe ordinaire du Roy. Presenté a Monseigneur le Dauphin par ... Hubert Iaillot. Band II (v. 2). Paris: Hubert Iaillot [d.i. Amsterdam: Pierre Mortier] 1692.

http://www5.kb.dk/maps/kortsa/2012/jul/kortatlas/object61823/da/

http://sammlung.koerber-einbeck.de/2018/05/09/ostfriesland-07/

Literatur: Les Atlas français XVIe-XVIIe siècles : repertoire bibliographique et étude / par Mireille Pastoureau. Paris : Bibliothèque Nationale, 1984;
zu den Friesland/Groningen-Karten von Sanson, Jaillot u. Mortier siehe
Rijke, de: Frisia Dominium 2006, S.263ff u. S.270ff


LOUIS LE GRAND ROY DE FRANCE ET DE NAVARRE
L'HERCULE FRANÇOIS
MONSEIGNEUR LE DAUPHIN
ATLAS NOUVEAV.
CONTENANT TOUTES LES PARTIES DU MONDE,
ou
Sont exactement Remarqués LES EMPIRES, MONARCHIES, ROYAUMES, ESTATS, Republiques & Peuples qui s'y trouuent à present.
PAR LE Sr SANSON Geographe ordinaire du Roy.
PRESENTÉ A MONSEIGEUR LE DAUPHIN
Par son tres-humble, tres-obeissant, et tres-fidele Seruiteur,
HUBERT IAILLOT Geographe du Roy.
MARS
PALLAS
A PARIS, Chez HUBERT IAILLOT Ioignant les Grands Augustins aux deux Globes Auec priuilege du Roy. M.DC.XCII.
BATAILLE DE CASSEL.
BATAILLE DE SENEF.


A PARIS,
Chez HUBERT IAILLOT Ioignant
les Grands Augustins aux deux Globes
Auec priuilege du Roy. M.DC.XCII.

TABLE ALPHABETIQUE des Noms de Villes, Villages, etc. qui sont sur la Carte D'OOST FRISE OU COMTÉ D'EMBDEN. Par le S.r SANSON.

VILLES, Villages etc.	Lett.
Abbingwer	C e
Abcobave	D c
Accum . . C b	E b
Ackens	B c
Ackumer Ee	C b
Ainwolde	C d
Alant Closter	B d
Albnūsweer	B d
Altona	D e
Andorp	D e
Añeroe	D e
Anlo	A f
S. Anna	A e
APEN	D e
Apping Closter	B e
Ardorp	D e
Arle	C c
Aschendorp	C f
Aschwarden	E e
Arel	D b
AURICK	C c
Baerwolde	C f
Baghant	D d
Balckhorn	E c
Balring	C b
Bande I.	B c
Banestede	C d
Bedecasp	C d
Beem	A d
Beerse	B e
Bellingwolde	B f
Bellingwolder Zyl.	B f
Berdum	D b
Bergen	D e
Bergerbar	C c
Berum	C c
Bettewer	B d
Bierum	A d
Bimerwolt Hochée	C e
Bingum	C e
Blabus	C c
Blandorp	C c
Blausbus Closter	B d
Blersum	D b
Blincken	B e
Bockel	D e
Bockhorn	E e
Bocklerborg	F d
Boecsede	C d
Boen	C e
Boese	B b
Bokel	C f
Bokelesch	D f
Bolenberg	E c
Bollinghusen	C e
Bonhuf	D e
Booner Schantz	B e
Borchford	E d
Borcholt	C c
Borcsweer	B e
Borcum	A c
Borg . . C d	C e
Bornhorst	F e
Bouborg	B d
Breimermoer	C e
Brhorn	E d
Brinke	D e
Broeckzetel	D c
Brug Schantz	B f
Bruwael	C f
Bukemoer	C e
Bunde	C e
Buren	D d
Burhave . D b	F b
Burle	D d
Buser Diep	B b
Bussel	D e
Buttfurt	D b
Campen	E f
Canhusen Closter	C d
Capelle	C d
Cartes	A d
Clampe	E d
Coldam	C e
Coldeborg	C e
Coldemunken	C e
Coldewen	B d
Colham	A e
Collinghorst	C e
Coltinne Closter	C e
Compen	B d
Criewert	A d
Cywe	C d
DAM	B d
Dambusen	B d
Damsum	C b
Dangast	E e
Deddeb	C e
DELFZYL	B d
Deteren	D e
Diakeleger	C e
Dirland Wehr	F f
Dieler Schans	C f
Ditzum	C d
Dollert	B e

VILLES, Villages etc.	Lett.
Dornb	C c
Dornum	C b
Dose	D c
Drisel	E c
Driveer	C e
Dunebrock	B f
Dunum	D b
Dyckhusen	E c
Dyckhusē Closter	B d
Eckwarden	F b
Edermor	C e
Edewecht	E e
Eexta	B e
Egels	D c
Eggelo	E d
Eglang	D b
Eideben Schans	C f
Eilsum	B c
Ekell	B c
Ellens	E e
Ellenser Damm	E c
Elmendorp	E d
EMBDEN	B d
Emested	E e
Engelbert	A e
Engerhave	C c
Ennested	E e
Eppingshuisen	A d
Eppingwer	C e
Esculum	C e
ESENS	D b
Espelt	B c
Esperen	D e
Esen	A e
Esserwege	C f
Etzel	E e
Extum	C d
Eyhusen	E e
Fane	C d
Farmsum	B d
Federwarden	E b
Fichensholt	E d
Filsum	D e
Filtebuer	C c
Finserwolde	B e
Folckershusen	D b
Folmenhusen	C e
Forlitz	C d
FREDEBURG	D c
Frepsum	B d
Frisoit	E f
Frisschelwo	B f
Fulckum	C c
Funix	D b
Gandersum	C d
Garhusen	A d
Garmede	B c
Garrelsweer	A d
Gast B c . C d . D e	C e
Geldinse	A d
S. Georgwolt	C e
Godens	E c
Goldinse	A d
Grabhoren	E e
Grabsted	E c
Grashus	C c
Greetswer	B d
Greetzyl	B e
Grimersum	B c
Groethusē	B d
GRONNINGEN	A e
Gr. Garneholt	E d
Gr. Gast	C e
Groote Oldendorp	D d
Grote Borsum	C d
Grote Heide	C c
Grovehous	C d
Grote Sander	D d
Gryzemunzgke	B e
Gryzewroven Closter	B c
Gunum	B d
Hage	C c
Haisfeldt	C e
Halbeck	E d
Halle	C e
Hallersted	E e
Halte	C f
Hampoel	C f
Hamswerum	B d
Harbern	F e
Harckebrugge	D e
Hasborg	C e
Hasewege	B d
Hasselt	D e
Hasthusen	C d
Haum	B c
Heide	C e
Heide Closter	C e
Heiselhusen	B d
Helle	E d
Helm	A e
Heppens	E b
Heringborg	C e
Hessell	D d

VILLES, Villages etc.	Lett.
Hereskens	B e
Hilgerlee	B e
Hilkenberg	C e
Hinsterword	D e
Hinte	B d
Hocksiel	E b
Hogegast	D c
Hohenkerchen	D a
Holle	F e
Hollen	D e
Holsturp	E d
Holte	D e
Holtgast	C e
Holthusen	C f
Holtland	D e
Holtorp	D d
Holwegen	D d
Hopels	D c
Horn	E d
Horsten	E c
Hoven	F e
Housingweer	B c
AL. Huis	C b
Hulsted	E d
Hundlosem	F f
Huttum	C d
Huwick	E e
Jansweer	A d
Jarsum	C d
Ieddeloe	E e
Ieltgast	C e
Iemmingergast	C e
Iemmingum	C e
Iennelt	B d
IEVER	D b
Ihorst	D d
Ile Closter	C d
Ilexhus	E d
Im Beberbroeck	F f
Inder Drey	D e
Inhusen	E b
Inte	F b
S. Iost	D a
Iren	C e
Itschendorp	B c
Iuberde	D d
Iuist	B b
Kerckdorp	C d
Keyhusen	E e
Kleyhusen	C e
Kleverner	D b
Klimpe	C e
Knaringen	D b
KNIPHUSEN	E b
Knocke	B d
Kolyslot	D e
Konnefond	E d
Kritzum	C e
Lange Acker Fort	B e
Langer Oog	C b
Langholt Closter	C f
Langwarden	E b
Larrelt	B d
LEER	C e
Leerhave	D b
Leermens	A d
Leer Oort	C e
Lenum	A d
Lidde	D d
Linderen	E d
Linswegen	E d
Lintell	B e
Littel	F f
Loesdorp	A d
Loge B d . C e	D e
Logeberum	C e
Loguerwert	B d
Loie	E d
Loje	F d
Lojer Moer	F d
Loppelt	E b
Lopperoum	C d
Loquert	B d
Luckwert	A d
Lu. Garneholt	E d
Luren	E d
Luske Sander	D d
Lut	C e
Lutke Oldendorp	D d
Lutke Borsum	C d
Lutkelant	B e
Mansy	E d
Marais de Bourtange	B f
Marck	C e
Mareus	D c
Margans	D b
Marienwor	C e
MARIENHAVE	C e
Marienhusen	E b
Marienweer	C d
Marsum	B d
Medhusen	B e
Meerhusen	C e
Methusen	B e
Menkerer	A d

VILLES, Villages etc.	Lett.
Menstede	C c
Middelbert	A e
Middelbuer	C b
Middelnaerkerck	A f
Middels	D c
Middelsum	B d
Middelswer	B c
Middeste Borgum	C e
Middestum	A d
Midlam	B d
Midling	C f
Midlum	C e
Midoeck	D b
Midwolde	B e
Mieden	A d
Miedum	B e
Minsen	D a
Moerhusen	C d
Monkebergen	C d
Monken Closter	C d
Monkwerve	C b
Morborg	D d
Mude	C e
Mulling	C f
Munslacht	B d
Naeste Borgum	C e
Nend	C f
Nendorp	C e
Nerendt	E b
Ness	C b
Nesserlant	B d
Nesserzyll	C b
Nestat	E c
Netelborg	C e
Neudorp	C c
Nienborg	D e
Nienburg	E c
Niep	C c
Noert moer	C e
Noortbroeck	B e
NORDEN	C c
Norder Diep	B b
Norder Nye	B b
Nordkamp	D e
Nordyck	A e
Nortwech	C b
Nyelant	B e
Nyen Closter	A d
Nylant	A d
Obbenhusen	F b
Ochtelbuer	C d
Ochtersum	C c
Ockholt	E c
OLDARSUM	C d
Oldeborgh	C c
Olde Closter	C c
Oldehaven	D d
OLDENBOURG	F e
Oldenbrack	F d
Olden Closter	A d
Oldendorp D d	C e
Oldenzyl	A d
Oldorp	D b
Ooster Embs	A b
Ooster Sander	C d
Oostwolt	B e
Ooterdum	B e
Ophusen	C d
Orswedde	B f
Orweede	E e
Ossenbalg	D a
Osteel	C e
Osterburg	F e
Ostergast	C c
Osterhusen C d	D e
Osterloch	B e
Oster Ochtersum	C c
Oster Schepsen	E e
Osterwich	C c
Ostorp	C b
Ostringfeld	D b
Ottens	E b
Ovelgunne	F c
Pakens	E b
Papenborch	C f
Pausate Closter	C b
Pawing	C d
Pensum	B d
Petkum	C d
Petkumer Monken Closter	C d
Pilsum	B c
Pilsumer Horne	B c
Pogshusen	D d
Popens	D c
Potshusen	D e
Ra	C d
Radstaken	E c
Rarchum	C d
Rarchummoer	C d
Rasted	F d
Raude	D e
Reepsholt	D c
Reersum	C b
Reide Fort	B d

VILLES, Villages etc.	Lett.
Reider Hammerick	C e
Remds	D d
Remzeel	C d
Resterhave	C b
Rhede	C f
Rinderhagen	F e
Ripel	D c
Risum	B d
Roddens	E b
Rodevorwerck	B d
Roggestede	C b
Rooschoole	A d
Roffhusen	E b
Rottum	A d
Rustringen Siel	E b
Rype	C d
Sage	F f
Sandel	D b
Sandt	E b
Sand Veer	A d
Santhorst	C c
Schart	D e
Scharle	D f
Scharmar	A e
Schaur	E b
Scheemse	B e
Schilling	D a
Schilwolde	A e
Schortens	D b
Schot	C c
Schwege	F c
Seggerden	E d
Selwede	D d
Senwarden	E b
Siddebuiren	A e
Sigelsum	C c
Silemoken Closter	B d
Silleltzborg	E b
Sillinsted	D b
Simerswolde	C d
Sirckwerum	B d
Steen	C c
Smerle	C e
Soltborne	C c
Sout	B d
Spetze	D d
Spicker Oog	C a
Spiker	D e
Spole	E d
Spolse	D d
Spyck	A d
Srbelshorne	C b
Stadt	C e
Stapelmoer	C f
Stedesdorp	D b
Steem	A d
Steenwolde	C f
Stenhus	E c
Stickhusen	D e
Stikelkamp	D d
Stolham	F b
Straetholt	D d
Strucklingen	D f
Suidenborch	C b
Suidwolde	C d
Suiikersū	C c
Suirhusen	C d
Suitbroeck	A e
Suitlaren	A f
Swindorp	C c
Swinebrugge	E c
Tadimolen	E e
Ter Munde	B e
Tesinga	A e
Tettens	D b
Thoding Closter	C e
Tidefeld	E b
Tordlus	E d
Torspeck	E e
Tosholt	E e
Tossens	F b
Tuixlum	B d
Tunum	D b
Twischenaw	E e
Vasthusen	A d
Vardenberg	F e
Varel	E c
Veenhusen . C c	C e
Veer	E b
Vegesack	E e
Vehr	C e
Velge	C f
Vischusen	E b
Visquert	B d
Vkeborg	C e
Vlsten	B e
Vnder Wierum	A d
Vollen	C f
Vorverck	B d
Th. Vorweras	C e
Vorwerck . C b . C e	E b
Vpiefer	D b
Vplant	C e
Vplawert	B d

VILLES, Villages etc.	Lett.
Vp. Lengen	D d
Vp. Wyrde	A d
Vsgrart	A d
Vtbwerts	C e
Vterste Wer	B c
Vther Borghum	C e
Vtorp	C c
Vtrum	B d
Vttemoer	C e
Vt Wyrde	B d
Waddens	F b
Wadwarden	D b
Waschwert	B d
Wagebargen	B e
t Waldt . B b	C b
Walle	C d
Wallinghusen	C d
Wanbeck	F d
Wanger Oog	D a
Warnestat	D b
Warsambuiren	A d
Wedde	B f
Wetwort	B d
Welde	D e
Welterhusen	D b
Wene	F e
Wenen	C d
WENER	C e
Wenigerwoer	C e
Werdum	D b
Westeelandt	B c
Westerbuer	C b
Wester Embs	A c
Wester Ende	C d
Westerholt . C c	F f
Westerhusen	B d
Westerlee	A f
Wester Loch	B c
Westerloi	D d
Wester Sander	C d
Waster Schepsen	E e
Westersteden Moer	D d
Westerwylert	A d
Westorp	C b
Westrum	D b
Wetterborg	F f
Wibels	D b
Wibelsbuer	C e
Wicht	C c
Wichter Diep	C b
Wierden	D a
Wilhusen	C e
Willemfeldt	C b
Winckel	E d
WINSCHOOTE	B e
Winschooter Zyl	B f
Wippens	D b
Wirdum	B d
Wisch	D e
Wisens	C d
Wiserborch	C d
WITMUND	D b
Wirested	E d
Wiwelsum	B d
Wolde A e . D e	C f
Woldendorp	B e
Wolmede	C d
Wolsetten	B d
Woltersum	A e
Wolthusen	C d
Wyckhusē	B d
Wymer	C f
Wyst	D e
Wysterholt	D e
Wyster Meer	D e
Wytwert	A d
Ythave	C e
Zeerip	A d
Zetel	E c
Bingumgast	C e
Westersted	E d

Oost-Frise, ou Le Comté D'Embden : subdivisé en ses principales Iurisdicitions / Par le Sr. Sanson, Geographe Ordinaire du Roy; Paris : Chez H. Iaillot, 1696
(butternde Frau rechts = B) mit Gradnetz
1 Karte ; 41 x 55 cm : Kupferstich



Groninger Archieven

https://www.beeldbankgroningen.nl/beelden/detail/ae3f3b25-242f-8334-9887-762bfd01d8c0/media/286e09a3-0685-8644-903b-27e71cc63260?mode=detail&view=horizontal&q=Sanson&rows=1&page=12

Gepubliceerd in
De Atlas van Kooper. Oude kaarten van de provincie Groningen door Meindert Schroor; afb. 30

Literatur: Les Atlas français XVIe-XVIIe siècles : repertoire bibliographique et étude / par Mireille Pastoureau. Paris : Bibliothèque Nationale, 1984;
zu den Friesland/Groningen-Karten von Sanson, Jaillot u. Mortier siehe
Rijke, de: Frisia Dominium 2006, S.263ff u. S.270ff

Mortiers Atlas Nouveau, uit Parijs of Amsterdam? von Peter van der Krogt

https://allardpierson.nl/blog/mortiers-atlas-nouveau-uit-parijs-of-amsterdam/

De Parijse uitgever Alexis-Hubert Jaillot (ca. 1632-1712) publiceerde in 1681 een *Atlas Nouveau* met kaarten van de Franse geograaf Guillaume Sanson. De atlas viel op door het grote formaat. De meeste kaarten ebben een afmeting van ca. 55 x 90 cm en zijn gedrukt op twee vellen. Latere uitgaven volgden in 1684 en 1689. De kaarten waren ook eerst los uitgegeven en dragen jaartallen tussen 1672 tot 1689. Ze zijn

gegraveerd door enkele Franse graveurs.In 1690, een jaar nadat Jaillot de derde editie van zijn *Atlas Nouveau* publiceerde, kreeg de Amsterdamse uitgever Pieter Mortier van de Staten van Holland en West-Friesland het privilege om nagemaakte kaarten uit Jaillots atlas in Nederland uit te geven. Het lijkt nogal vreemd dat de Staten een privilege hebben verleend voor het kopiëren van kaarten die beschermd zijn door een Frans koninklijk privilege. Een dergelijk privilege was echter alleen van kracht in het land dat werd bestuurd door de regering of monarch die het privilege toekende. Een Frans koninklijk privilege had buiten Frankrijk geen enkele waarde, net als een privilege van de Staten van Holland alleen in die provincie iets te betekenen had.

In 1692 gaf Pieter Mortier zijn kopie van Jaillots *Atlas Nouveau* in Amsterdam uit. De nieuwe Sanson-atlas is op 28 augustus en 23 september 1692 aangekondigd:
Tot Amsterdam, by Pieter Mortier Boekverkoper op de Vygendam, is gedrukt l'Atlas de Sanson a l'Usage de Dauphin; deselve Kaarten worden yder apart verkoft, en zyn nieuwlyks uytgekomen die van Savoyen en Piemont, 't Dauphine, Provence, Vlaenderen, Braband, &c. en een uytmuntende Kaart van 't Canael, met alle sijn Dieptens, &c. alles met Privilegie van de Heeren Staten van Holland en West-Vriesland.

Wat de zaak ingewikkeld maakt, is dat Pieter Mortier niet zijn eigen naam op de uitgave zette, maar Jaillots naam en adres mee liet kopiëren. Op de titelpagina en op alle kaarten staat Jaillot als uitgever vermeld, Mortiers eigen naam komt in de hele atlas geen enkele keer voor. Om het nog een slag ingewikkelder te maken, nam Mortier in die atlas een aantal kaarten op die hij van andere uitgevers kopieerde. Ook op deze kaarten vermeldde hij Jaillots naam!

De gegraveerde titelpagina is ook gekopieerd. De voorstelling op deze titelpagina is gewijd aan de Franse zonnekoning Lodewijk XIV en toont onder andere afbeeldingen van de veldslagen van Seneffe en Cassel, waar in 1674 respectievelijk 1677 de Fransen een overwinning behaalden op de legers van stadhouder Willem III.

Vanwege dat Franse adres worden Mortiers atlassen in vrijwel alle bibliotheekcatalogi beschreven als uitgaven van Hubert Jaillot. Ze zijn zelfs onder zijn uitgaven opgenomen in de bibliografie van Franse atlassen *Les atlas français* van Mireille Pastoureau uit 1984. Zij wist natuurlijk wel dat ze niet van Jaillot waren, maar nam deze door haar als 'contrefaçons hollandaises' beschouwde atlassen op omdat de gebruiker verwachtte dat atlassen met een Parijs' impressum in haar bibliografie hoorden te staan.

Een commerciële reden

Waarom zette Mortier zijn eigen naam niet in de atlas? Daarover zijn we ingelicht door twee notariële verklaringen. Twee maal vroeg de douane of de atlas wel een Nederlands product was. Voor een atlas die naar Spanje werd uitgevoerd verklaarde Marc Huguetan (Mortiers compagnon) in 1693 dat de *"Atlas de Cartes Geografiques de Samson hier ter stede ... is gedruckt, alhoewel op 't titul blad staat als off het gedruckt was tot Paris, 't welk alleen geschiet om het boek meerder estime te geven."*
Een jaar later wilde ook de Zwitserse douane weten waar de atlas gedrukt was, en Huguetan verklaarde opnieuw dat de atlassen *"gegraveert en gedruckt sijn hier tot Amsterdam, alhoewel daerin staet de naam van Paris, 't welck alleen geschiet om te beter aftreck te doen hebben."*
Zijn twee getuigen Pieter Mortier en Pierre Crotier des Marez verklaarden ook dat ze de *"Atlas ende caerten selfs hier ter stede hebben laeten graveren en drucken op inlands papier".*

<u>Verschillen</u> Hoe weet je nu of je een 'echte' Jaillot atlas of kaart voor je hebt of Mortiers kopie?
Dat is vrij eenvoudig te zien, vooral als er een jaartal op staat. Als het jaartal vóór 1690 is dan is het altijd Jaillots origineel, als het jaartal 1691, 1692 of 1696 is, dan is het een exemplaar van Mortier. Later heeft Mortier het jaartal van zijn titelpagina en kaarten weggehaald. Op de titelpagina is het jaartal vervangen door een aantal krullen, wat ook een duidelijk verschil is met de altijd gedateerde titelpagina van Jaillot. Voor de kaarten is het moeilijker, maar als er geen jaartal op een kaart staat is het bijna altijd een exemplaar van Mortier. Een extra hulpmiddel bij kaarten is de graveursnaam: de graveurs van de kaarten van Mortier hebben hun naam niet op de kaart gezet (ze mochten dat wellicht niet); op de kaarten van Jaillot staat vaak de graveursnaam Cordier. Een ander verschil is dat op de kaarten van Mortier - in de latere staten - meestal een coördinatennet is getekend, dat op de meeste kaarten van Jaillot ontbreekt.

Oost-Frise, ou Le Comté D'Embden : subdivisé en ses principales Iurisdicitions / Par le Sr. Sanson, Geographe Ordinaire du Roy; Paris : Chez H. Iaillot ohne Jahr (butternde Frau rechts) mit Gradnetz
1 Karte ; 41 x 55 cm : Kupferstich



Landesmuseum Kunst und Kulturgeschichte Oldenburg
Kartensammlung Moll

https://mapy.mzk.cz/mzk03/001/061/880/2619269204/
https://digital.lb-oldenburg.de/lbolmapo/content/titleinfo/1654841

Literatur: Les Atlas français XVIe-XVIIe siècles : repertoire bibliographique et étude / par Mireille Pastoureau. Paris : Bibliothèque Nationale, 1984;
zu den Friesland/Groningen-Karten von Sanson, Jaillot u. Mortier siehe
Rijke, de: Frisia Dominium 2006, S.263ff u. S.270ff

Oost-Frise, ou Le Comté D'Embden : subdivisé en ses principales Iurisdicitions / Par le Sr. Sanson, Geographe Ordinaire du Roy; A Amsterdam : Chez Jean Cóvens et Corneille Mortier
nach 1721 (butternde Frau rechts) mit Gradnetz
1 Karte ; 41 x 55 cm : Kupferstich

Ohne Abbildung!

Notiert in : Catalogue of Maps, Prints, Drawings, Etc. Forming the Geographical and Topographical Collection Attached to the Library of His Late Majesty King George the Third, and Presented by His Maj. King George the Fourth to the British Museum, 1829 S .411

Siehe

https://books.google.de/books?id=AtleAAAAcAAJ&pg=PA411&lpg=PA411&dq=Oost-Frise,+ou+Le+Comt%C3%A9+D%27Embden+Covens+Mortier&source=bl&ots=5fRjCNhqy6&sig=ACfU3U3Uu7QG3WrABf6ujZqtmyJh66i4mg&hl=de&sa=X&ved=2ahUKEwiDj-X5iLOFAxV_5gIHHbRqA044HhDoAXoECAQQAw#v=onepage&q=Oost-Frise%2C%20ou%20Le%20Comt%C3%A9%20D'Embden%20Covens%20Mortier&f=false

Literatur: Les Atlas français XVIe-XVIIe siècles : repertoire bibliographique et étude / par Mireille Pastoureau. Paris : Bibliothèque Nationale, 1984;
zu den Friesland/Groningen-Karten von Sanson, Jaillot u. Mortier siehe
Rijke, de: Frisia Dominium 2006, S.263ff u. S.270ff

Oost-Frise, ou Le Comté D'Embden : subdivisé en ses principales Iurisdicitions / Par le Sr. Sanson, Geographe Ordinaire du Roy; A Amsterdam : Chez R. & J. Ottens, [ca. 1730]
1 Karte ; 41 x 55 cm : Kupferstich

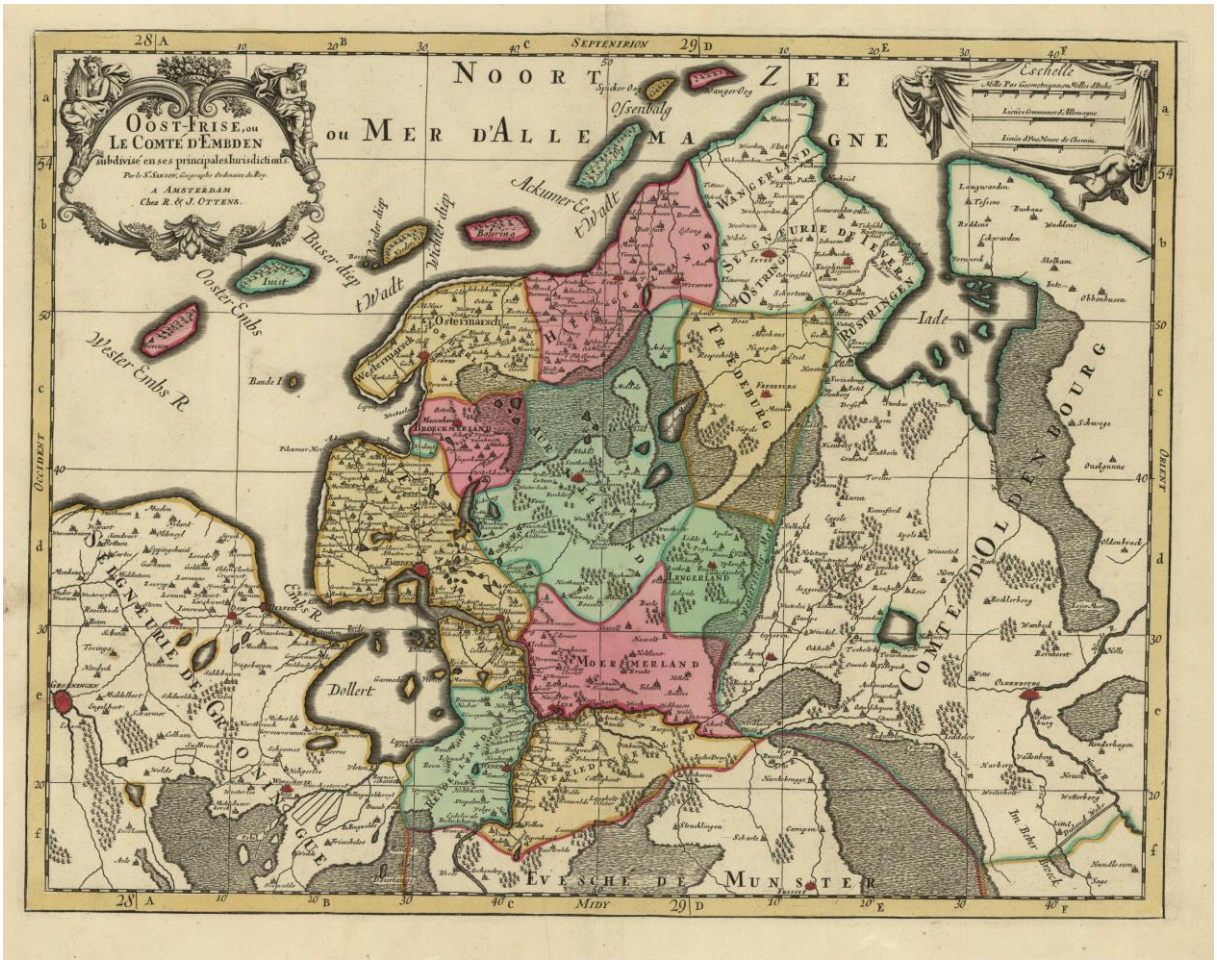

https://www.beeldbankgroningen.nl/beelden/detail/e7ab59db-e03a-fe24-f8a2-a0247b03d8f9/media/924310d0-3441-bda3-4194-41e04787485f?mode=detail&view=horizontal&q=Sanson&rows=1&page=13

KB Dänemark; Groninger Archieven; LMO Oldenburg

Literatur: Les Atlas français XVIe-XVIIe siècles : repertoire bibliographique et étude / par Mireille Pastoureau. Paris : Bibliothèque Nationale, 1984;
zu den Friesland/Groningen-Karten von Sanson, Jaillot u. Mortier siehe
Rijke, de: Frisia Dominium 2006, S.263ff u. S.270ff

Hanc Frisiae Orientalis Tabulam Faustis Sub Auspiciis Patris Patriae Serenissimi Principis ac Domini Domini Georgii Adalberti Sacri Romani Imperii Principis ac Domini Imperatoris Frisiae Orientali Domini Esenae Stedesdorfii et Wittmundae reliqua reliqua Pii Sapientis Felicis / Ex Delineatione olim Ubbonis Emmii, Studioque Allardi et Sansonis notam, cum variis nunc Autographis collatam denuo designavit, correxit et auxit manuductione Elegantioris Geographiae Cultoris Amatoris Frisiae,
Iohann: Christoph: Homannus, M. D. R. A. Schneider sculp. Fürth
Noribergae Anno 1730 Cum Privilegio Sac: Caes: Maiest: gratiosissimo
1 Kt., Kupferst : grenzkolor., teilw. flächenkolor ; 1 Bl., 56 x 47 cm

1.Zustand, ohne Stadtplan von Aurich, mit Privileg in der Titelkartusche

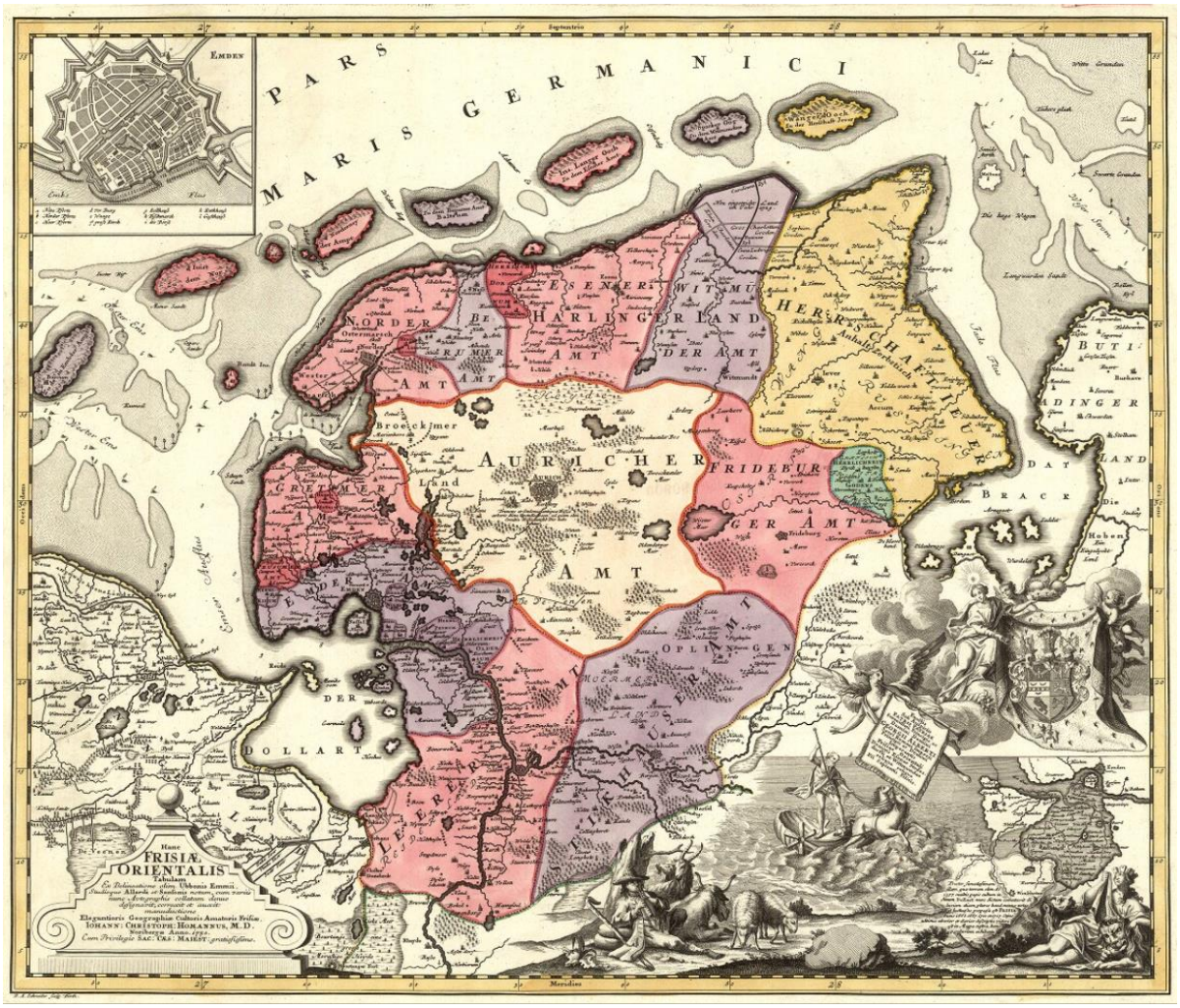

Moravian Library in Brno
https://mapy.mzk.cz/mzk03/001/061/889/2619269202/
Halle (Saale), Universitäts- und Landesbibliothek Sachsen-Anhalt
ULB Kartensammlung Altkt D III 2 [6] 4

Literatur:
Die Ostfriesland-Karte des Ehrenreich Gerhard Coldewey (1730) / Heinrich Schumacher In: Ostfreesland. Bd. 75.1992, S. 259-265;
Der Kauf der Herrlichkeiten Loquard und Pewsum durch das Grafenhaus und seine Folgen für Kirche,Verwaltung und Kartographie / Heinrich Schumacher
In: Emder Jahrbuch…. Bd. 75/1995.1996, S. 22-31
Kartenschätze aus dem Verlag Homann in Nürnberg …,Oldenburg 2023

Tabula Frisiæ Orientalis / olim Ubbonis Emmii Deinde Sansonis et Allardi studio nota cum variis Autographis denuo collata, aucta, innumerisque in locis emendata ab Ehrenreichio Gerhardo Coldewey

Noribergæ : Ioh. Christoph Homanni M.D., Anno Jubilæi Secundi Aufust: Confess: 1730

1 Karte ; 47 x 56 cm : Kupferstich

mit "Geisterschrift" , mit Privileg unterhalb der Titelkartusche, 2.Zustand



LB Oldenburg

https://digital.lb-oldenburg.de/lbolmap/content/titleinfo/1080984 und https://digital.lb-oldenburg.de/lbolmap/content/zoom/1080985

Literatur:

Die Ostfriesland-Karte des Ehrenreich Gerhard Coldewey (1730) / Heinrich Schumacher In: Ostfreesland. Bd. 75.1992, S. 259-265; Der Kauf der Herrlichkeiten Loquard und Pewsum durch das Grafenhaus und seine Folgen für Kirche,Verwaltung und Kartographie / Heinrich Schumacher

In: Emder Jahrbuch…. Bd. 75/1995.1996, S. 22-31

Kartenschätze aus dem Verlag Homann in Nürnberg …,Oldenburg 2023

Tabula Frisiæ Orientalis / olim Ubbonis Emmii Deinde Sansonis et Allardi studio nota cum variis Autographis denuo collata, aucta, innumerisque in locis emendata ab Ehrenreichio Gerhardo Coldewey

Noribergæ : Ioh. Christoph Homanni M.D., Anno Jubilæi Secundi Aufust: Confess: 1730

1 Karte ; 47 x 56 cm : Kupferstich

mit "Geisterschrift" , ohne Privileg 2.Zustand



LB Oldenburg
https://digital.lb-oldenburg.de/lbolmapo/content/titleinfo/1765938

SLUB Dresden
https://www.deutschefotothek.de/documents/obj/90017719

Literatur:
Die Ostfriesland-Karte des Ehrenreich Gerhard Coldewey (1730) / Heinrich Schumacher
In: Ostfreesland. Bd. 75.1992, S. 259-265;
Der Kauf der Herrlichkeiten Loquard und Pewsum durch das Grafenhaus und seine Folgen für Kirche,Verwaltung und Kartographie / Heinrich Schumacher
In: Emder Jahrbuch…. Bd. 75/1995.1996, S. 22-31
Kartenschätze aus dem Verlag Homann in Nürnberg …,Oldenburg 2023

Tabula Frisiæ Orientalis / olim Ubbonis Emmii Deinde Sansonis et Allardi studio nota cum variis Autographis denuo collata, aucta, innumerisque in locis emendata ab Ehrenreichio Gerhardo Coldewey
Noribergæ : Ioh. Christoph Homanni M.D., Anno Jubilæi Secundi Aufust: Confess: 1730
1 Karte ; 47 x 56 cm : Kupferstich

ohne(?) "Geisterschrift" , mit Privileg unterhalb der Titel- Kartusche; 2.Zustand



Badische Landesbibliothek Karlsruhe
https://digital.blb-karlsruhe.de/blbihd/Karten/content/pageview/3960879

Literatur:
Die Ostfriesland-Karte des Ehrenreich Gerhard Coldewey (1730) / Heinrich Schumacher In: Ostfreesland. Bd. 75.1992, S. 259-265;
Der Kauf der Herrlichkeiten Loquard und Pewsum durch das Grafenhaus und seine Folgen für Kirche,Verwaltung und Kartographie / Heinrich Schumacher
In: Emder Jahrbuch…. Bd. 75/1995.1996, S. 22-31
Kartenschätze aus dem Verlag Homann in Nürnberg …,Oldenburg 2023

Tabula Frisiae orientalis / olim Ubbonis Emmii, deinde Sansonis et Allardi studio nota ... emendata ab Ehrenreichio Gerhardo Coldewey. - Noribergae : ex officina Ioh. Christoph. Homanni, 1730.
Cum Privilegio SAC: CAES: MAIEST: gratiosissimo
1 Karte ; 47 x 56 cm : Kupferstich

nach 1753, ohne "Geisterschrift" ; Mit Privileg unterhalb der Titelkartusche;
3. Zustand (Veränderungen in der Krummhörn, z.B. Pewsumer Amt bei Campen)

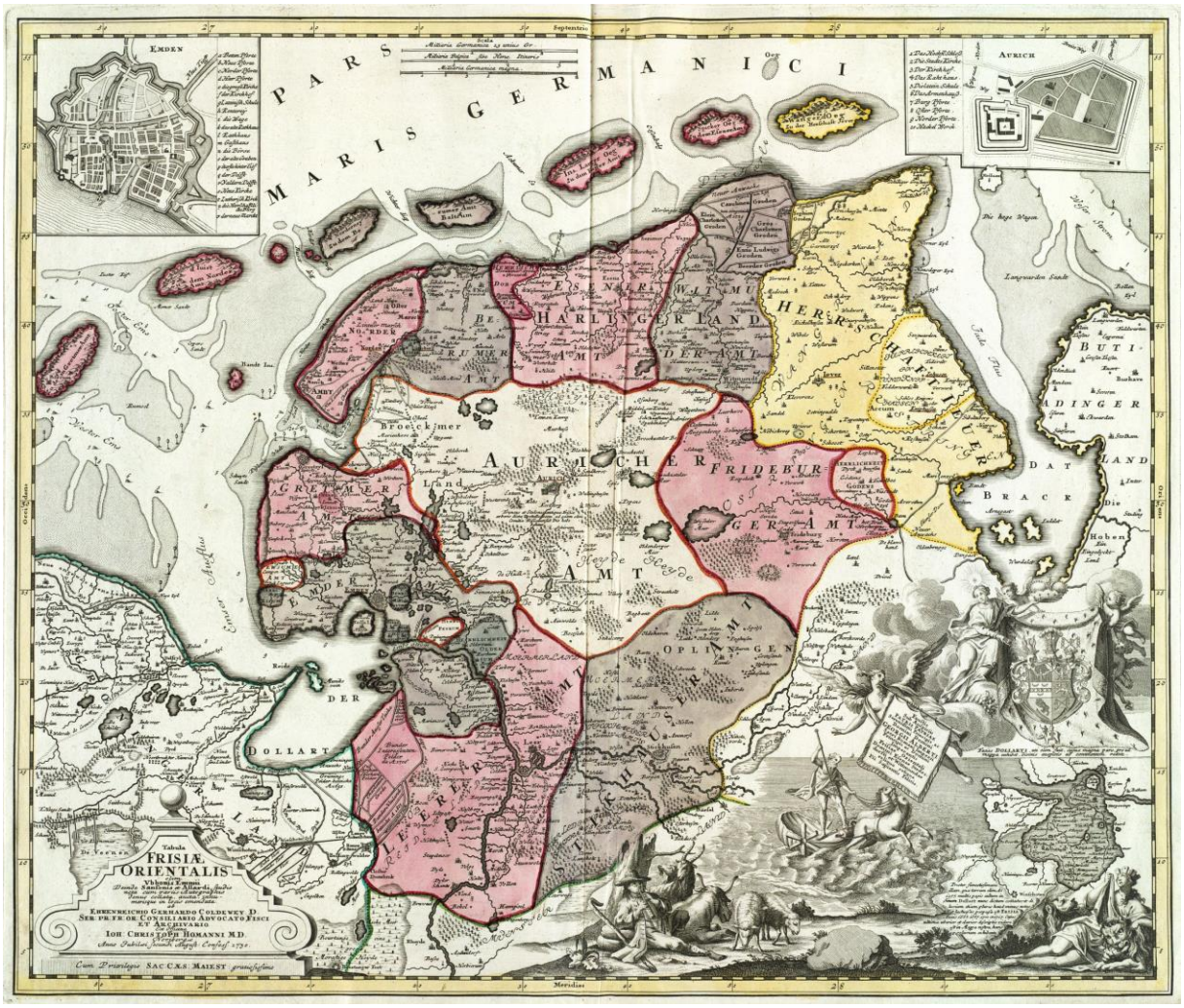

Landesarchiv Nordrhein-Westfalen, Abt. Westfalen, Kartensammlung A, Nr. 11926

https://dfg-viewer.de/show/?tx_dlf[id]=https%3A%2F%2Fwww.landesarchiv-nrw.de%2Fdigitalisate%2FAbt_Westfalen%2FKartensammlung_A%2F%7E119%2F11926%2Fmets.xml

http://www5.kb.dk/maps/kortsa/2012/jul/kortatlas/object63962/da/

Literatur:
Die Ostfriesland-Karte des Ehrenreich Gerhard Coldewey (1730) / Heinrich Schumacher
In: Ostfreesland. Bd. 75.1992, S. 259-265;
Der Kauf der Herrlichkeiten Loquard und Pewsum durch das Grafenhaus und seine Folgen für Kirche,Verwaltung und Kartographie / Heinrich Schumacher
Kartenschätze aus dem Verlag Homann in Nürnberg …,Oldenburg 2023

Nieuw en beknopt kaartboekje vertoonende de XVII Nederlandse provintien. Rechtsboven: folio 2

Aus:
Nieuw en Beknopt Kaart-Boekje, vertoonende de XVII Nederlandse Provincien; als mede: De Hartogdommen Kleef en Gulik, het Graafschap Moers, de Bisdommen Keulen en Luyk [.] Alles tot dienst en vermaak van alle Heeren, Officieren, eyzigers en andere Liefhebbers der Geographie. Hier agter nog bygevoegt een Steede-Wyzertje Te Deventer, Joan de Lat, 1734
oder
Nieuw en beknopt Kaart-Boekje, vertoonende de XVII. Nederlandse Provintien; Als mede: De Hartogdommen Kleef en Gulik; het Graafschap Meurs, de Bisdommen Keulen en Luyk, en de verdere aangrensende Landschafppen, Zeen en Rivieren; Voor eerst n een generaale, en dan in 22. aan malkander fluytende Kaartjes zeer net verdeelt. Deventer, Jan de Lat 1741. Schmal 8°. 4 Bll., mit 23 (mehrf. gef.) altkolor. Kupferstichkarten u. 2 (mehrf. gef.) altkolor. gest. Mailenanzeiger, Hldr. d. Zt.

Erstmals 1734 erschienener Taschenatlas der Niederlande. Mit einer Übersichtskarte und 22, zu einer großen Karte zusammensetzbaren, Detailkarten.-



2 Karten aus dem Atlas: Groningen und Friesland] fol. 4
und [Oldenburg, Delmenhorst, Bremen] fol. 5 mit dem südlichen Ostfriesland

Te Deventer, in ’t ligt gegeven door Jan de Lat, konst, kaart- en boekverkoper 1742

Aus: Nieuw En Accuraat Kaart-Boekje, Vervattende Het Grootste Gedeelte Van Duytsland : Vertoonende ten Eersten een generaale Kaart, dienende tot een kort begryp van het heele werk; waar op wederom koomen te volgen 31 Aan malkander fluytende Kaartjes, van groot bestek; ...




DE NOORD ZEE
folio 2.
25
26
Iuist
Borkum
Rottum
Bosch
AMELAND
Noord Wester gat
Noort Ooster gat
Wester Eems
Ooster Eems
Mont van de Eems
Den Dollart
Winschoten
Ampt Norden
Broek
Gret
Ampt Emden
Kruis Land
Dokkum
Franeker
Bolswerd
Harlingen
Groningen
Westerwolde
Oldeampt
Westerwold
Assen
D R E N T E
t Fort Bourtange

Kaart van het vorstendom Oost-Friesland, de Weser ende angrenzende landen
17,5 x 28 cm.
van Krevelt, Abraham Amsteldam : B. Mourik
in: Staatkundige Historie van Holland ...voor de Maand Augustus 1757; Eerste Stuk. Amst., B. Mourik, 1757

Bernhardus Mourik (1709-1791), vijfenvijftig jaar lang een bekende boekverkoper in de Amsterdamse Nes bij de Vleeshal.

UB Leiden COLLBN 010-02-030
Kein Digitalisat nachweisbar!

La Principauté D'Ost-Frise, ou Le Comté d'Embden avec ses principales Jurisdictions / Carte dessinée de nouveau par Tob. Conrad Lotter. Gravé par George Frederic Lotter
1 Karte ; 47 x 57 cm : Kupferstich
Augsbourg [zwischen 1750 und 1780]

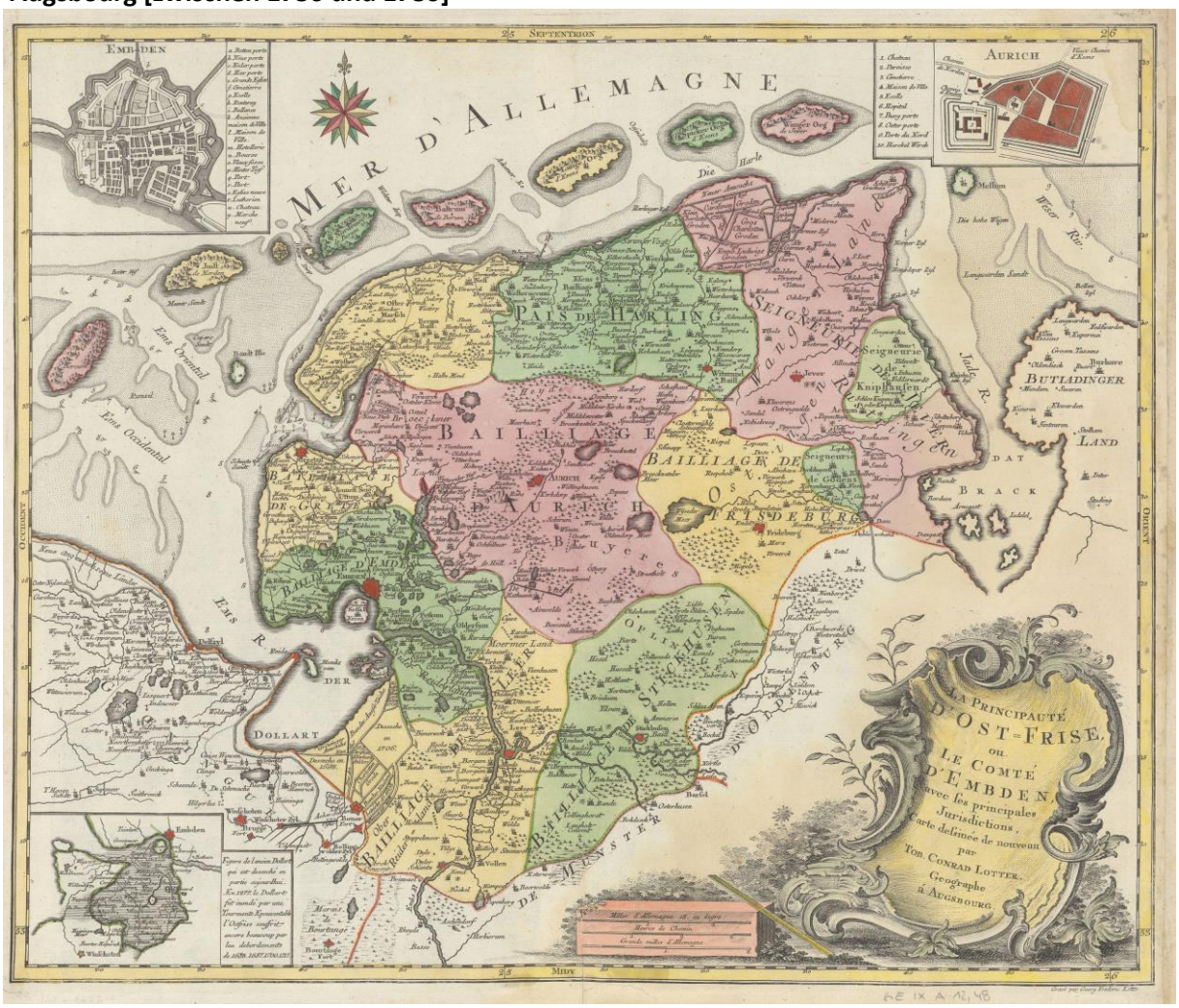

Landesbibliothek Oldenburg GE IX A 12,48

https://digital.lb-oldenburg.de/urn/urn:nbn:de:gbv:45:1-361801



L' Ostfrise ou Comté D'Emden
Par Coldewey Avocat General d'Emden
A Paris
Chez le Rouge Ing:´Géographe
Rue des grands Augustins, 1757
A. P. D. R.
1 Karte : Kupferstich ; 46 x 54 cm



GWLB Hannover <Mappe XVIII, O, 4>

http://digitale-sammlungen.gwlb.de/index.php?id=6&tx_dlf%5Bid%5D=2955&tx_dlf%5Bpage%5D=1



L' Ostfrise ou Comté D'Emden
Par Coldewey Avocat General d'Emden
A Paris Chez le Rouge Ing:´Géographe
Rue des grands Augustins, 1757
A. P. D. R.
1 Karte : Kupferstich ; 46 x 54 cm
Vignette mit den Namen der ostfriesischen Fürsten ist leer!

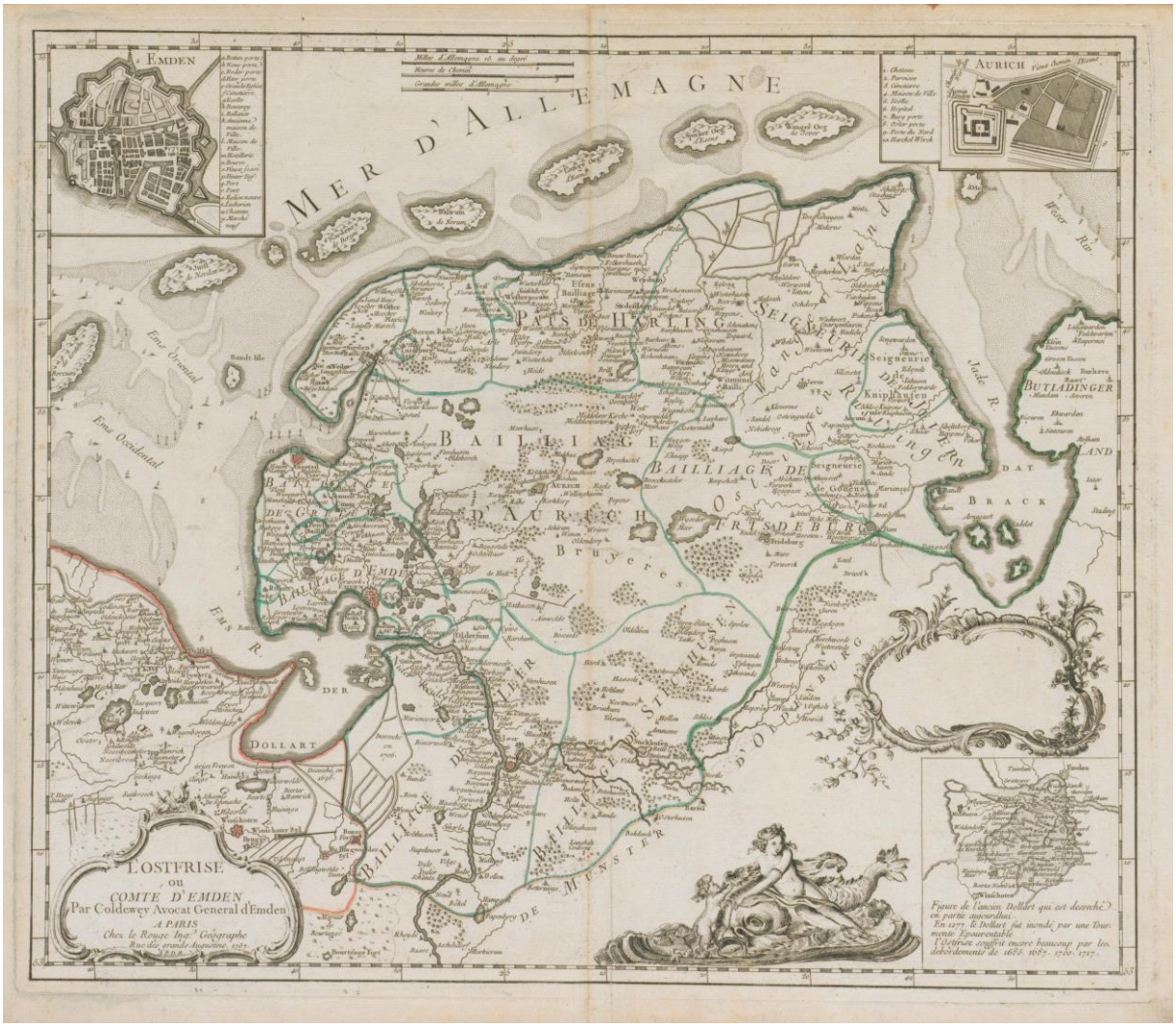

Landesarchiv NRW Abteilung Westfalen,W 051 / Karten A (Allgemein), Nr. 11927

https://www.archive.nrw.de/landesarchiv-nrw Stichwort Le Rouge

L'Ostfrise ou Comté D'Emden / Par le Rouge
Gesamttitel: [Atlas Portatif Des Militaires Et Des Voyageurs ; 1:
Ort/Jahr: [Paris] : [LeRouge], [1759]
1 Kt : Kupferst ; 27 x 20 cm
aus:
Atlas Portatif Des Militaires Et Des Voyageurs: Contenant le détail de l'Allemagne, réduit sur les Cartes de Homan et Mayer ; Dédie Du Roy ; Avec Privilege Du Roy
Par LeRouge. [Titelstecher:] Martinet Inv. Therese Martinet Sculp. Paris : LeRouge 1759

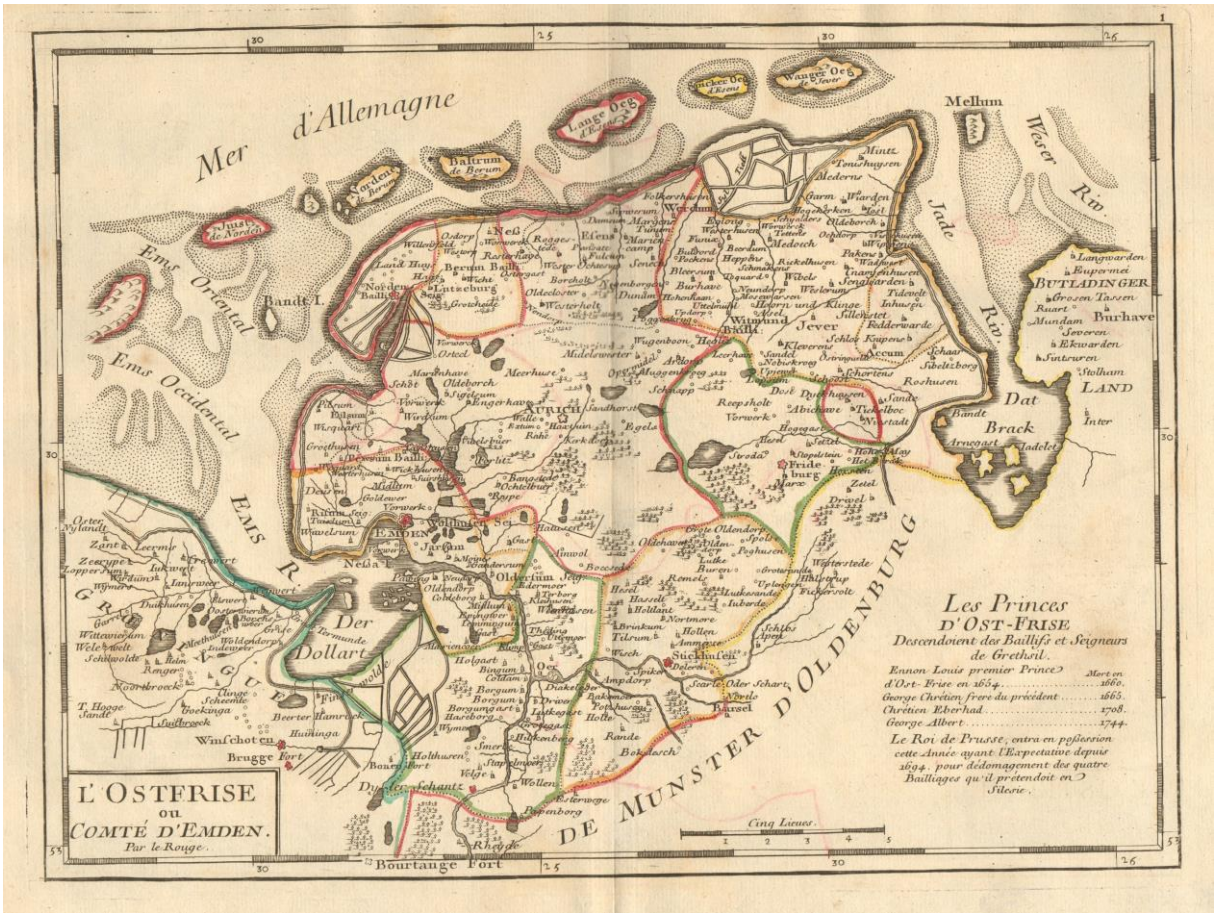

Badische Landesbibliothek, Karlsruhe

Atlas: https://digital.blb-karlsruhe.de/id/5407611

Karte: https://i3f.vls.io/?collection=i3fblbk&id=https%3A%2F%2Fdigital.blb-karlsruhe.de%2Fi3f%2Fv20%2F5405202%2Fmanifest

siehe auch:
https://www.digitale-sammlungen.de/de/view/bsb11164864?page=42
https://www.digitale-sammlungen.de/de/view/bsb11164864?page=43

L'Ostfrise ou Comté D'Emden a Paris chez Crepy
1 Kt : Kupferst ; 27 x 20 cm

Aus:
Atlas portatif des militaires et des voyageurs, Tôme contenant le détail de l'Allemagne rédiut sur les cartes de Homan et Mayer ;dédié au Roy par son très humble très obeiss. et soumis serviteur Le Rouge, Ing. Géographe ;
A Paris Chez Crepy, rue St. Jacques à S. Pierre près la rue de la Parcheminerie 1780

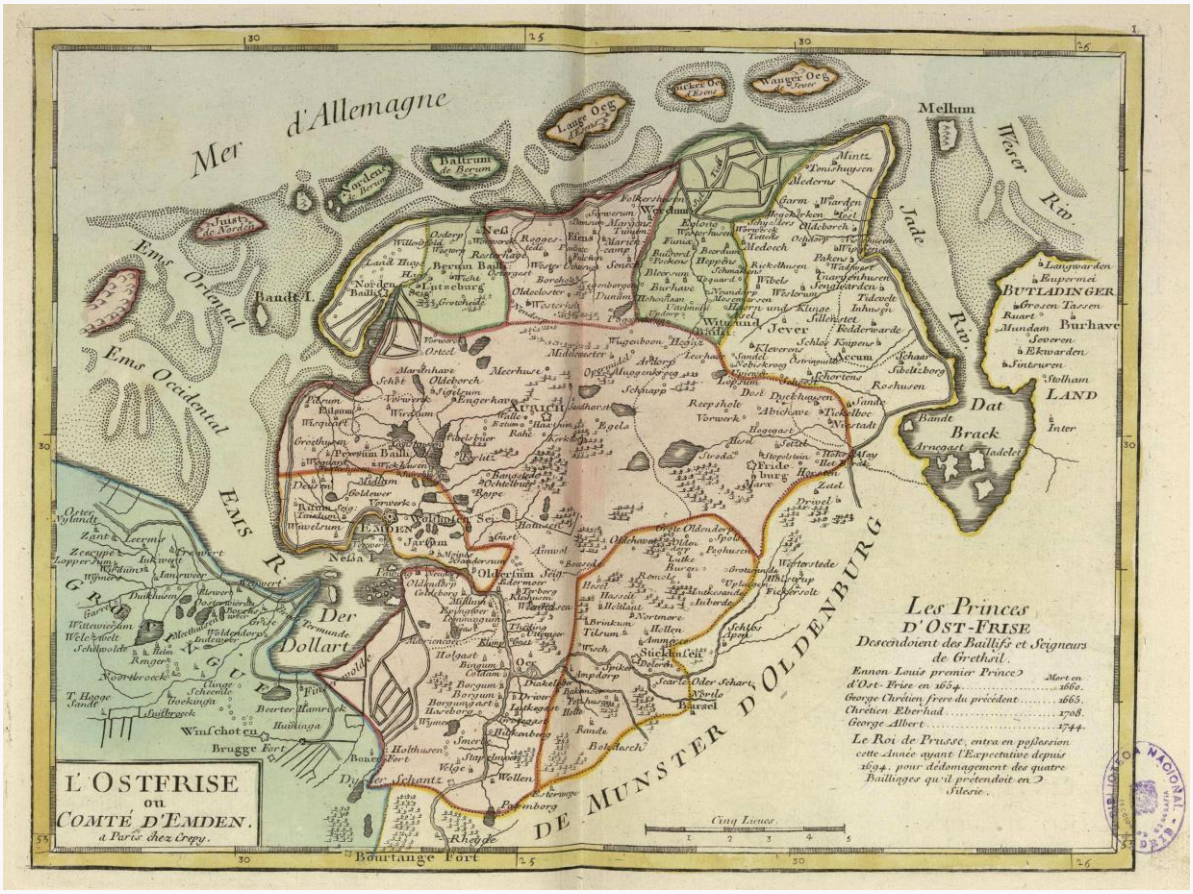

Biblioteca Nacional de España

Atlas
https://datos.bne.es/edicion/bima0000019390.html

Karte:
http://bdh-rd.bne.es/viewer.vm?id=0000001593

L'Ostfrise occupée par les François au mois de Juillet 1757
1 Karte : Kupferdruck ; 27 x 17 cm
Titel- und Massstabskartusche oben rechts
Numerierung oben rechts: "No. 10"

Ursprungswerk: "Heinrich Grafens von Bünau Operations-Tabellen des Krieges, zwischen den Cronen Franckreich und Gros-Brittannien und dessen Alliirten"



Universitätsbibliothek Bern, MUE Ryh 4309 : 50 A
https://www.e-rara.ch/doi/10.3931/e-rara-121205

Detail De La Presente Guerre, ou Histoire Circonstanciée De La Guerre entre La France Et La Grande Bretagne Et Ses Alliés En Allemagne / par Henri Comte De Bünau [Regensburg] : [Frederic F. Bader] ; [Wien], [1758]

Principauté d'Oost-Frise, Par M. l'Abbé Expilly.
Par M. l´Abbé Expilly, 1758
re ob. Kartenrand: N. 19
ca. 18 x 16 cm
aus:
La Topographie de l'Univers. (Tome premier, qui traite de l'Allemagne en général, et en particulier de tous les états ecclésiastiques du cercle de Westphalie. 19. Frisia. E. (Alemania). Mapas generales. 1758.

Tome second, qui traite de tous les états séculiers du cercle de Westphalie.) T.2 S.358-450 (Text und Entfernungstabellen); Paris : Bauche, 1758
Enthalten in: Abbé Expilly: La Topographie de l'Univers. 2 vol., Paris : Bauche, 1758, 2., am Bandende eingebunden



https://books.google.de/books?id=9H798R6ml0wC&printsec=frontcover&source=gbs_atb&redir_esc=y#v=onepage&q&f=false

Siehe: http://digital.onb.ac.at/OnbViewer/viewer.faces?doc=ABO_%2BZ178423207

Fürstenthum Ost-Friesland / C. F. Gürsch sc. [Carl F. Gürsch]
Format 13,4 x 10,8 cm
In:
Hrsg.: Fischbach, Friedrich Ludwig Joseph: Historische politisch- geographisch- statistisch- und militärische Beyträge, die Königlich-Preußische und benachbarte Staaten
Oben rechts: ad pag 296, unten links: Hist. polit. Beÿtr. II Th. I Bd. ; Berlin 1782



https://www.digitale-sammlungen.de/de/view/bsb10000714?page=317

Das Fürstenthum Ost-Friesland; Berger Senior Sc.
1 Kt : Kupferst ; 16 x 16 cm
S.l., 1780



Halle Universitäts- und Landesbibliothek

https://karten.bibliothek.uni-halle.de/altkt/d_i_3_2_12/Bild2.jpg

Stabi Berlin Kart. N 27270 u. Kart. N 27271

Karte von Deutschland in XVI Blatt / nach des H. O. C. Büsching Erdbeschreibung u. den besten Hülfsmitteln entworffen von D. F. Sotzmann. J. W. Meil inv.; No II: [Nordwestdeutschland] / C. Jäck Sculp
[Berlin] : [Verlag der K. P. Ac. Kunst- und Buchhandlung], 1789
Umfang: 1 Karte : Kupferstich ; 25 x 30 cm



GWLB Hannover

http://digitale-sammlungen.gwlb.de/index.php?id=6&tx_dlf%5Bid%5D=2863&tx_dlf%5Bpage%5D=1

Carte topographique d'Allemagne contenant une partie du duché d'Oldenbourg et Delmenhorst de Friesland orient et de la prov: de Grönningen
fait par I.W. Iæger ; gravé par Berndt
[Francfort sur le Mayn], 1784
1 Karte : Kupferstich ; 47 x 58

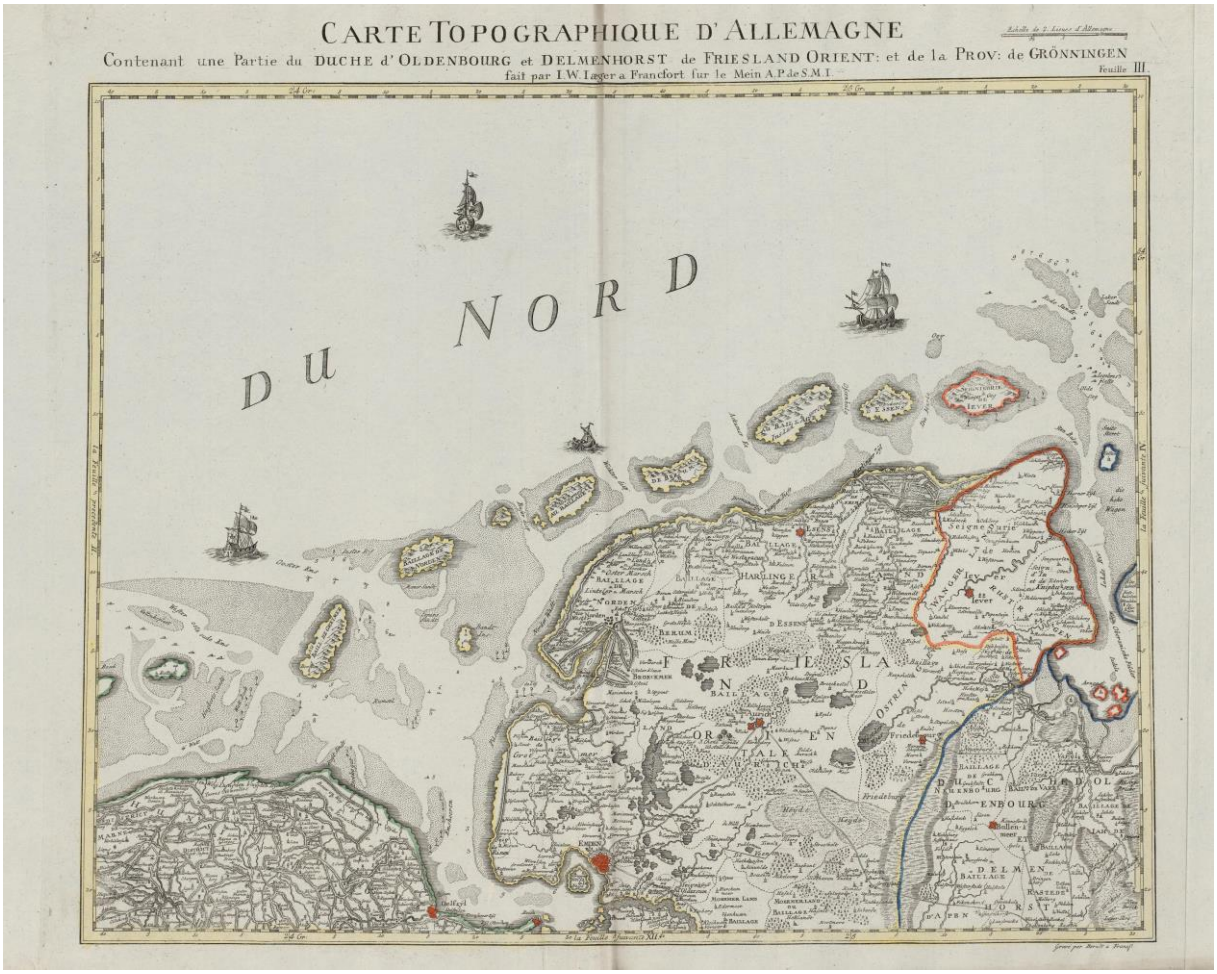

http://digitale-sammlungen.gwlb.de/index.php?id=6&tx_dlf%5Bid%5D=7231&tx_dlf%5Bpage%5D=1

Literatur:
http://www.zeno.org/Schmidt-1902/A/Jaeger,+Johann+Wilhelm+Abraham ;

"Grand Atlas d'Allemagne" Edited by Johann Wilhelm Jaeger, Frankfurt am Main, 1789
Walter Satzinger and Johann Wilhelm Jaeger
Imago Mundi
Vol. 28 (1976), pp. 94-104

OOST / FRIES = / LAND

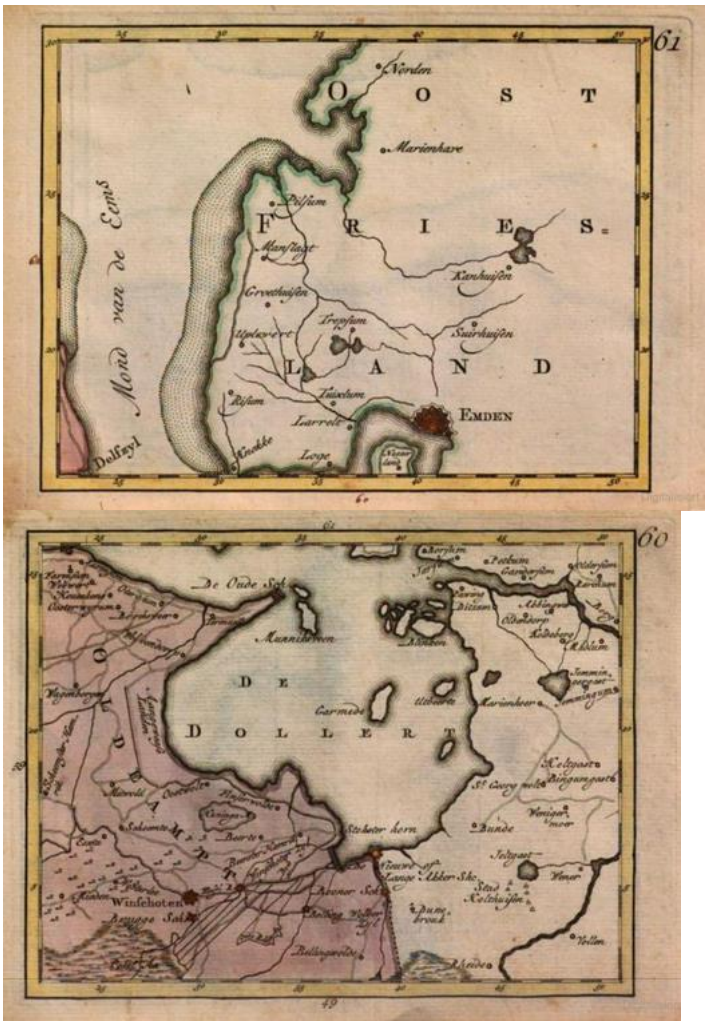

https://books.google.de/books?id=SaFpAAAAcAAJ&printsec=frontcover&hl=de#v=onepage&q&f=false

Nieuwe geographische Nederlandsche reise- en zak-atlas, vervattende vier en zeventig gekleurde ... kaarten van de Vereenigde Nederlanden …Te Amsterdam By Jan Christiaan Sepp, Boekverkoper 1773

De kaarten zijn genummerd 1-66 en A-G en meten 12 x 18 cm



De VII. Vereenigde Nederlandsche Provincien E0031158; E0072402; N0533703; N0511205 - 1787 https://www.europeana.eu/item/92004/object_NKCR__62_A_000183_0XLGVS5

Charte von dem Fürstenthum Ostfriesland / nach dem trigonomischen und astronomischen Messungen der Herren Wessel und Oeder im Herzogth. Oldenburg und verschiedenen Zeichnungen von einzelnen Gegenden dieses Fürstenthums neubearbeitet von F.L. Güssefeld
Kopftitel:
Carte geographique du Principauté D'Ost-Frise / dssé nouvellement selon des Observations astronomiques & autres Memoires par F.L. Güssefeld
"Mit Röm. Kayserl. allergn. Freyheit"
Nürnberg : bey den Homannischen Erben, 1790
1 Karte : Kupferstich ; 43 x 54 cm
Mit statistischen Angaben des Jahres 1780 rechts auf dem Kartenfeld
Nullmeridian: Ferro



Schlossmuseum Jever
https://digital.lb-oldenburg.de/urn/urn:nbn:de:gbv:45:1-852093

Landesbibliothek Oldenburg
https://digital.lb-oldenburg.de/urn/urn:nbn:de:gbv:45:1-289543

GWLB Hannover
https://digitale-sammlungen.gwlb.de/content/100623131/pdf/00000001.pdf

Titel: Das Fürstenthum Ostfriesland mit der Herrschaft Iever und Herrlichkeit Kniphausen
Maßstab: [Ca. 1:390.000]
Ort/Jahr: [Wien], [1794/1795]
1 Kt. : Kupferst. ; 28 x 23 cm
Enthalten in: Schauplatz Der Fünf Theile Der Welt / 2,1 / von ; 276
Erscheinungsjahr nach: Johannes Dörflinger: Die Österreichische Kartographie im 18. und zu Beginn des 19. Jahrhunderts. - Wien, 1984-1988, S. 215



Schlossmuseum Jever
https://digital.lb-oldenburg.de/urn/urn:nbn:de:gbv:45:1-852105

Landesbibliothek Oldenburg
https://digital.lb-oldenburg.de/urn/urn:nbn:de:gbv:45:1-289802

https://gauss.suub.uni-bremen.de/suub/hist/index.jsp?id=Kt.+I-32a

Titel: Das Fürstentum Ostfriesland mit der Herrschaft Iever und Herrlichkeit Kniphausen

Ort/Jahr: [Wien] : [Reilly], [ca. 1803]
1 Kt : Kupferstich ; 29 x 25 cm
Sehr selten!
In:
Atlas von Deutschland nach und zu Anton Friedrich Büschings großer Erdbeschreibung in einer General- und zwey hundert vier und achtzig Special-Karten; 173
[Reilly] Wien Reilly'sches geographisches Verschleiß-Komtoir 1803 285 Bl

BSB 4 Mapp. 90 n#173. - Teilw. koloriert

Karte von Ostfriesland Nach dem im Besitze des Herrn Ter Have in Bunde befindlichen Original der im Jahre 1730 bei J.Chr. Homann in Nürnberg erschienenen Karte Ehrenreich Gerhard Coldevey´s
Lithographirt von Winold Perizonius Lith. Anst. v. Fr. R. Reiss Düsseldorf
57,6 x 48,0 cm
enthalten im Buch:
Geschichte Ostfrieslands / nach den besten Quellen bearb. von H. F. W. Perizonius; Weener : Risius, 1868/69;

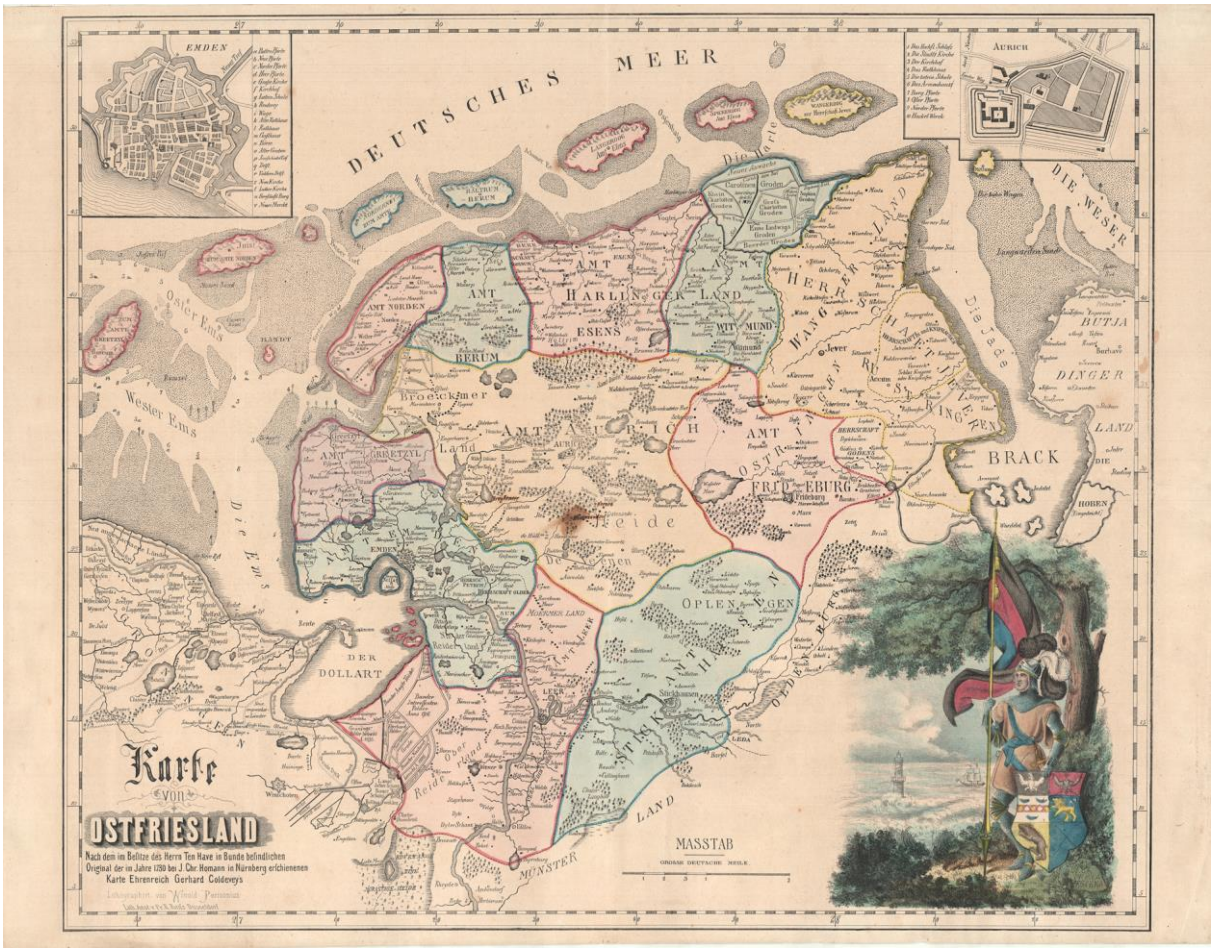

LB Aurich und JaLB Emden

122 Weihnachtsflutkarten

Geographische Vorstellung der jämerlichen Wasser-Flutt in Nieder-Teutschland welche den 25. Dec. Ao. 1717, in der heiligen Christ-Nacht, mit unzählichen Schaden und Verlust vieler tausend Menschen einen großen theil derer Hertzogth. Holstein und Bremen, die Grafsch. Oldenburg, Frislandt, Gröningen und Nort-Holland überschwemmet hat / edirt von Ioh. Bapt. Homann Der Röm. Keis. Mai. Geogr.
Nürnberg : Johann Baptist Homann, [1718]
1 Kt, Kupferst, 56 x 45 cm

1. Auflage: ohne Privileg und ohne Schiff bei Cuxhaven

Mit 4 Illustrationen, die einen Deichbruch, die Funktion von Sieltoren und von Schöpfrädern schildern
Mit 2 Berichten über die Sturmflut auf dem Kartenfeld

Literatur in: Lang, Arend W.: Die "Weihnachtsflut" vom 25. Dezember 1717. 1963



NB deese afgesette (blanque) landen sijn gejnnondeert den 25 xber 1717
door een seeare noord weste wint en Extra ordinarie hoogwater geweest

38 38

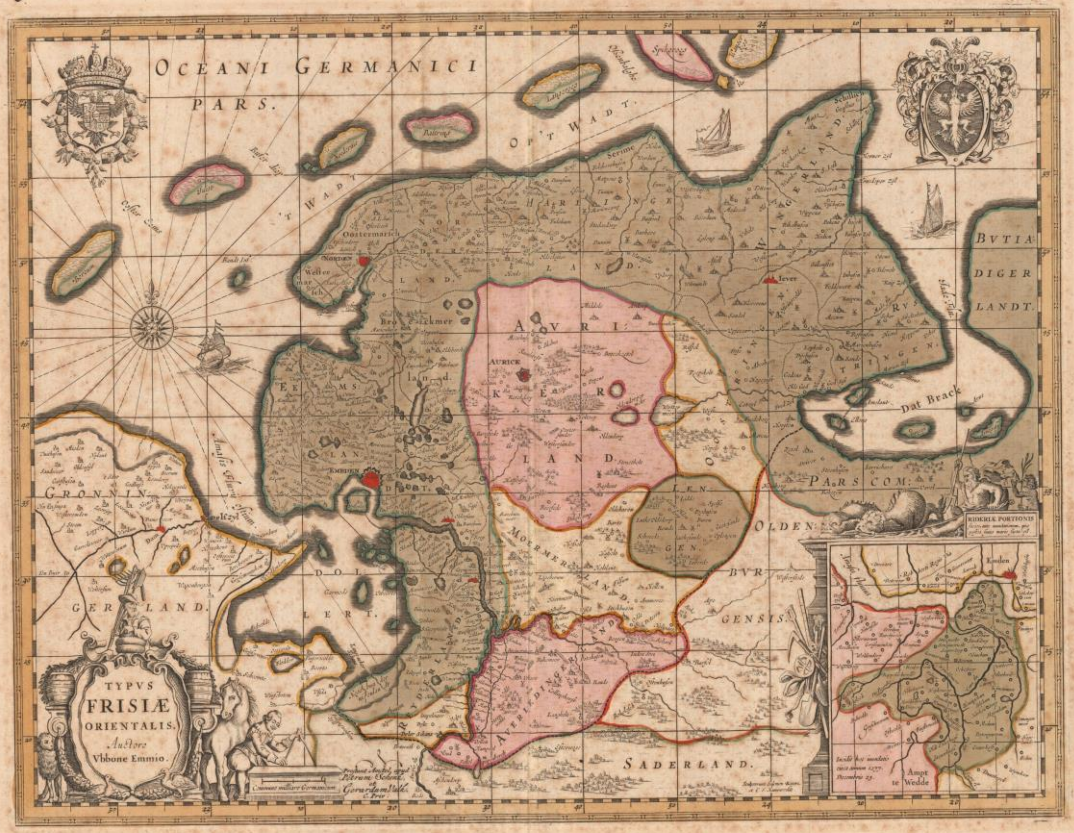



Afbeelding van de Inundatie in Oostfriesland voorgevallen den 25 December A.° 1717.

Geographische Vorstellung der jämerlichen Wasser-Flutt in Nieder-Teutschland welche den 25. Dec. Ao. 1717, in der heiligen Christ-Nacht, mit unzählichen Schaden und Verlust vieler tausend Menschen einen großen theil derer Hertzogth. Holstein und Bremen, die Grafsch. Oldenburg, Frislandt, Gröningen und Nort-Holland überschwemmet hat / edirt von Ioh. Bapt. Homann Der Röm. Keis. Mai. Geogr.
Nürnberg : Johann Baptist Homann, [1718]
1 Kt, Kupferst, 56 x 45 cm

2. Auflage: ohne Privileg und mit Schiff bei Cuxhaven

Mit 4 Illustrationen, die einen Deichbruch, die Funktion von Sieltoren und von Schöpfrädern schildern
Mit 2 Berichten über die Sturmflut auf dem Kartenfeld



Mit 4 Illustrationen, die einen Deichbruch, die Funktion von Sieltoren und von Schöpfrädern schildern
Mit 2 Berichten über die Sturmflut auf dem Kartenfeld

Literatur in: Lang, Arend W.: Die "Weihnachtsflut" vom 25. Dezember 1717. 1963

Geographische Vorstellung der jämerlichen Wasser-Flutt in Nieder-Teutschland welche den 25. Dec. Ao. 1717, in der heiligen Christ-Nacht, mit unzählichen Schaden und Verlust vieler tausend Menschen einen großen theil derer Hertzogth. Holstein und Bremen, die Grafsch. Oldenburg, Frislandt, Gröningen und Nort-Holland überschwemmet hat / edirt von Ioh. Bapt. Homann Der Röm. Keis. Mai. Geogr.
Nürnberg : Johann Baptist Homann, [1720]
1 Kt, Kupferst, 56 x 45 cm

3. Auflage: mit Privileg und mit Schiff bei Cuxhaven

Mit 4 Illustrationen, die einen Deichbruch, die Funktion von Sieltoren und von Schöpfrädern schildern
Mit 2 Berichten über die Sturmflut auf dem Kartenfeld



Literatur :
Lang, Arend W.: Die "Weihnachtsflut" vom 25. Dezember 1717. 1963

Die jämmerliche Flut von 1717 : Untersuchungen zu einer Karte des frühen 18. Jahrhunderts / Dietrich Hagen
Oldenburg : KomRegis-Verl., 2005
Umfang: 92 S. : Ill., Kt. ; Anmerkung: Literaturverz. S. 84 - 89

Ostfriesland zusammenmontiert aus:

Titel: Theil von Ost-Friesland
Ort/Jahr: Weimar : Verlag des Geograph. Instituts, [Ca. 1808]
Umfang: 1 Kt.
Gesamttitel: Topographisch-militairische Charte von Teutschland ; 14 Anmerkung: Erschienen mit Lfg. 9

Titel: Mündungen der Weser und Jahde
Ort/Jahr: Weimar : Verlag des Geograph. Instituts, [Ca. 1808]
Umfang: 1 Kt.
Gesamttitel: Topographisch-militairische Charte von Teutschland ; 15 Anmerkung: Erschienen mit Lfg. 9

Titel: Theil von Ost-Friesland / Carl Schumann sc
Ort/Jahr: Weimar : Verlag des Geograph. Instituts, [Ca. 1808]
Umfang: 1 Kt.
Gesamttitel: Topographisch-militairische Charte von Teutschland ; 24 Anmerkung: Erschienen mit Lfg. 9

Titel: Theil von Oldenburg / Th. Schrickel sc
Ort/Jahr: Weimar : Verlag des Geograph. Instituts, [Ca. 1808]
Umfang: 1 Kt.
Gesamttitel: Topographisch-militairische Charte von Teutschland ; 25

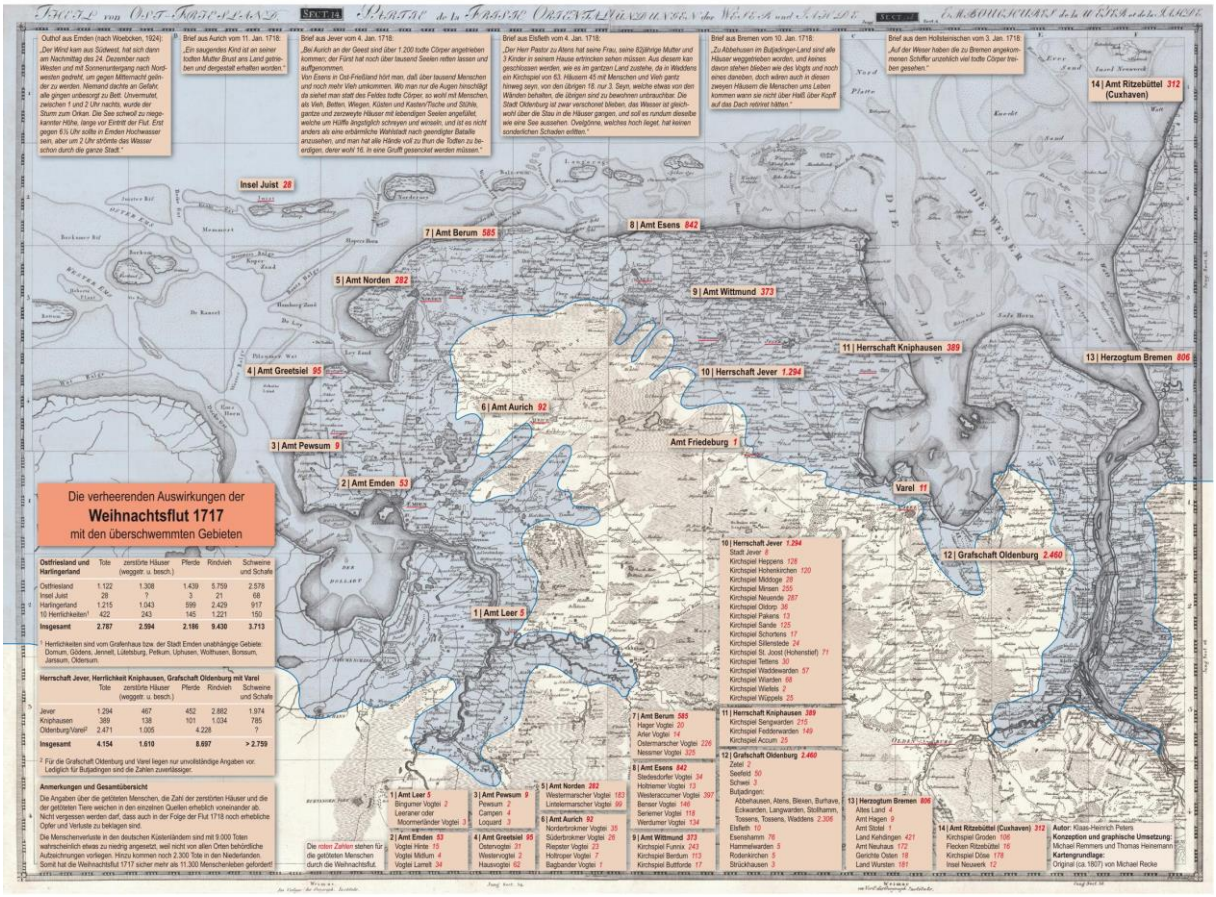

In:
300 Jahre Weihnachtsflut : die verheerende Sturmflut von 1717 kam in der Christ-Nacht
Oldenburg : KomReGis-Verlag, Dezember 2017
Umfang: 27 Seiten : Illustrationen, Karten
Schriftenreihe: Das Land der Friesen ; Heft 3

Ostfriesland auf Westfalenkarten
1. Teil 1579 bis 1700

Westphaliae Totivs, Finitimarvmqve Regionvm Accvrata Descriptio
Christianus Schrot Sonsb. Descripsit 1579
"Cum Imp et Regie Mtm priuilegio decennali"
"Cum Priuilegio" **1 Karte : Kupferstich ; 34 x 49 cm**
Aus: "Theatrum Orbis Terrarum" von Abraham Ortelius 1580ff

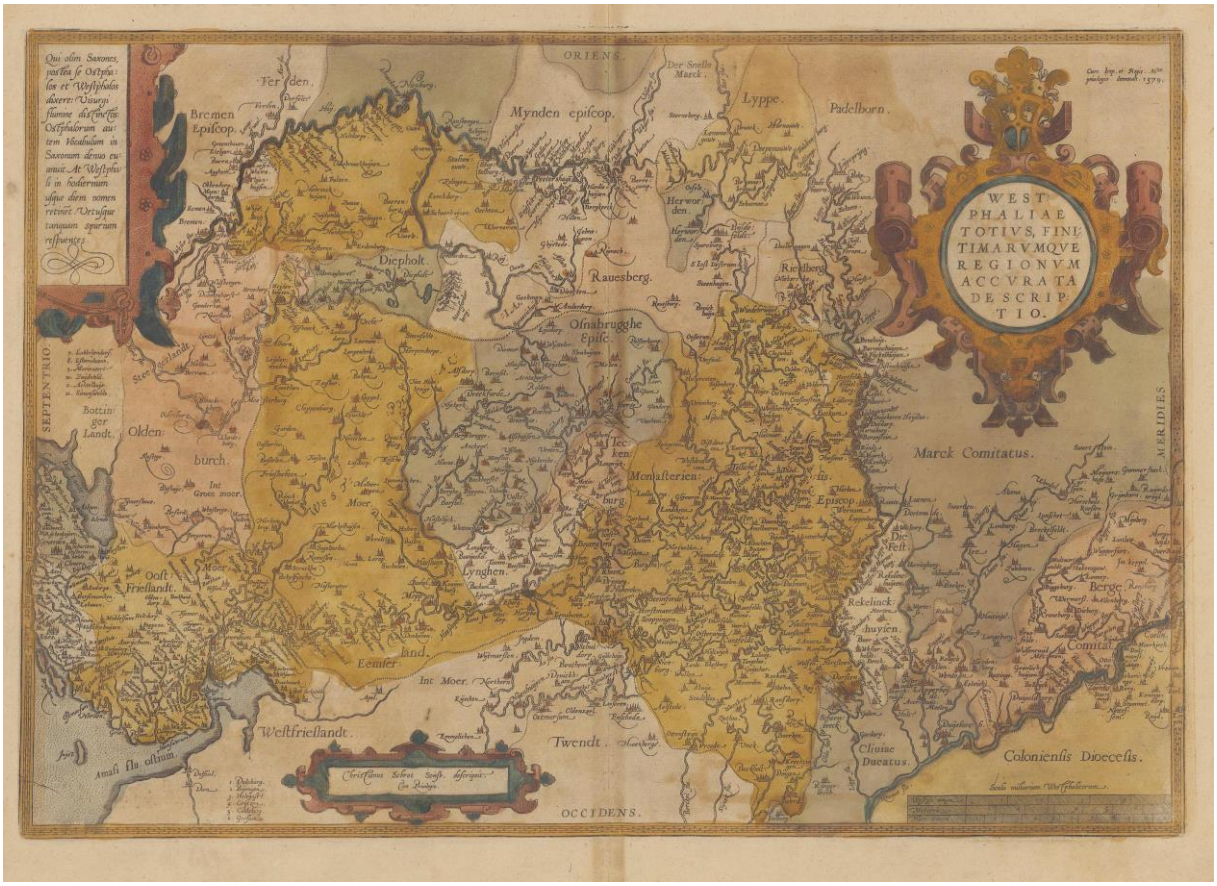

Landesbibliothek Oldenburg,
https://digital.lb-oldenburg.de/lbolmap/content/titleinfo/1254955
https://biblio.unibe.ch/web-apps/maps/zoomify.php?pic=Ryh_5101_1.jpg&col=ryh und
http://blog.stadtmuseum-muenster.de/wp-content/uploads/2016/07/Abb04.jpg

Westphalia ; Westphalen
[Antwerpen oder Köln] ; [Christophe Plantin oder Frans Hogenberg] ; [1579/80]
Kupferstich: 14 x 18,2



BSB Magazin ; 4 Mapp. 48 a

https://daten.digitale-sammlungen.de/~db/0004/bsb00042576/images/

Kupferstich v. Frans Hogenberg aus Itinerarium Orbis Christiani, 1579, 14 x 18,2 Meurer, Atlantes Coloniensis, IOC 8, 60



Altkolorierter Kupferstich v. Frans Hogenberg aus Itinerarium Orbis Christiani, 1579, 14 x 18,.2 Meurer, Atlantes Coloniensis, IOC 8, 60. - Extrem seltene Karte aus dem ältesten europäischen Straßenatlas! - Vorliegend die erste Ausgabe vor jeder Numerierung, hier nur oberhalb rechts in Manuskript "60"

Tabula Gaeographica amplissimae ditionis Westphaliae conterminarumque provinciarum ...Orientalis item Frisia, Provinciaeque Transisalana Drentia, Twentia descriptio
Ger. Merc. auct. ; Baptista á Doet. sculp.; [Amsterdam], [ca. 1590]
Kupferstich: 38,5 x 53,5 cm.



Allard Pierson Handbibliotheek, OTM: HB-KZL O.K. 173, UVA Uni Amsterdam

https://www.uvaerfgoed.nl/beeldbank/en/xview/?identifier=hdl:11245/3.1805

Westphalia oberhalb der Karte: 414 Description de Westphale.
Amsterodami : Iudocus Hondius, 1618
1 Kt : Kupferstich ; 12 x 8 cm

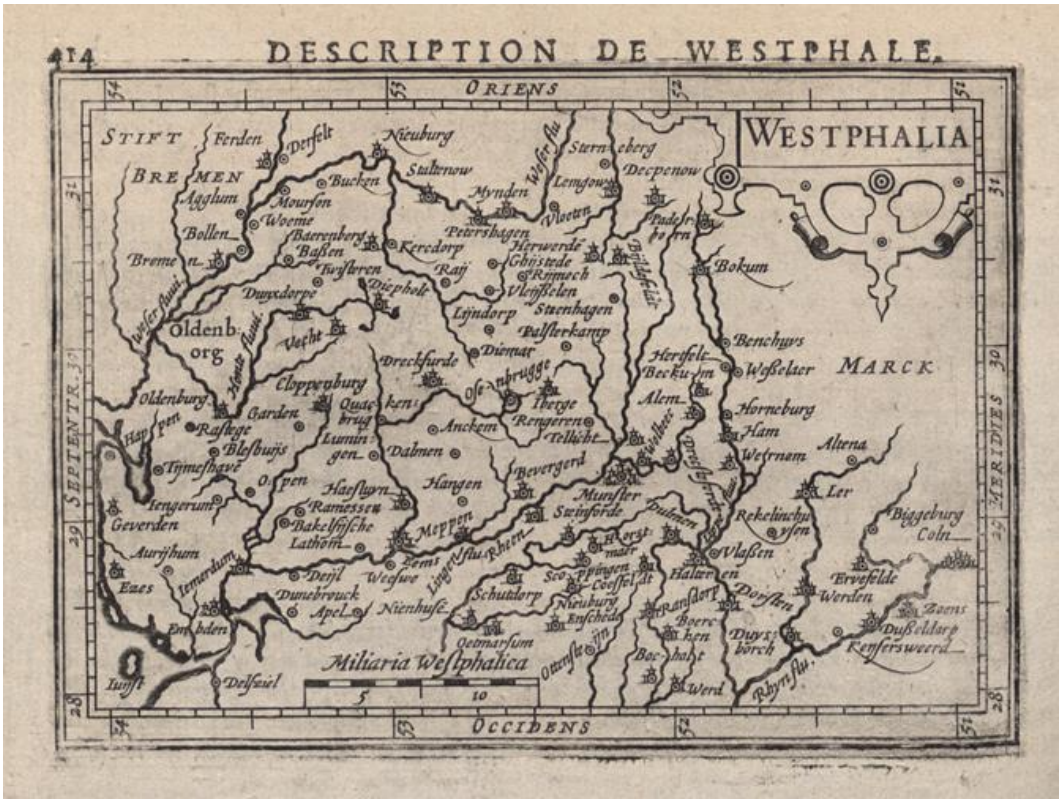

https://www.lwl.org/westfaelische-geschichte/portal/Internet/input_felder/anzeigen.php?verzeichnis=kar&dateiname=kar977.jpg&bild_id=977

Bertius, Petrus: Tabularum Geographicarum Contractarum Libri Septem / 414

Abriß der Landschafft Westpalen, Friestlandt und angrenden Landeren
[Frankfurt a. Main] : [Johann T. Schönwetter], [1627]
1 Kt : Kupferstich ; 29 x 25 cm



https://www.lwl.org/westfaelische-geschichte/portal/Internet/input_felder/anzeigen.php?verzeichnis=kar&dateiname=kar463.jpg&bild_id=463

Aus: Nicolaus Bellus, Oestreichischer Lorberkrantz oder Kayserl. Victori

Totius Circuli Westphalici Accurata descriptio
Amstelodami//Amsterdam : Henricus Hondius, [ca. 1630]
1 Karte : Kupferstich ; 39 x 53 cm



Landesbibliothek Oldenburg
https://digital.lb-oldenburg.de/urn/urn:nbn:de:gbv:45:1-315806
WESTPHALIA GENERALIS. Unten PPP

https://sammlungen.ulb.uni-muenster.de/hd/content/pageview/4088947
Rückseite LA WESTPHALIE GENERALE unten: KKK

HAAB Weimar

Totius Circuli Westphalici Accurata descriptio
Amstelodami Sumptibus Ioannis Ianßonii
1 Karte : Kupferstich ; 39 x 53 cm

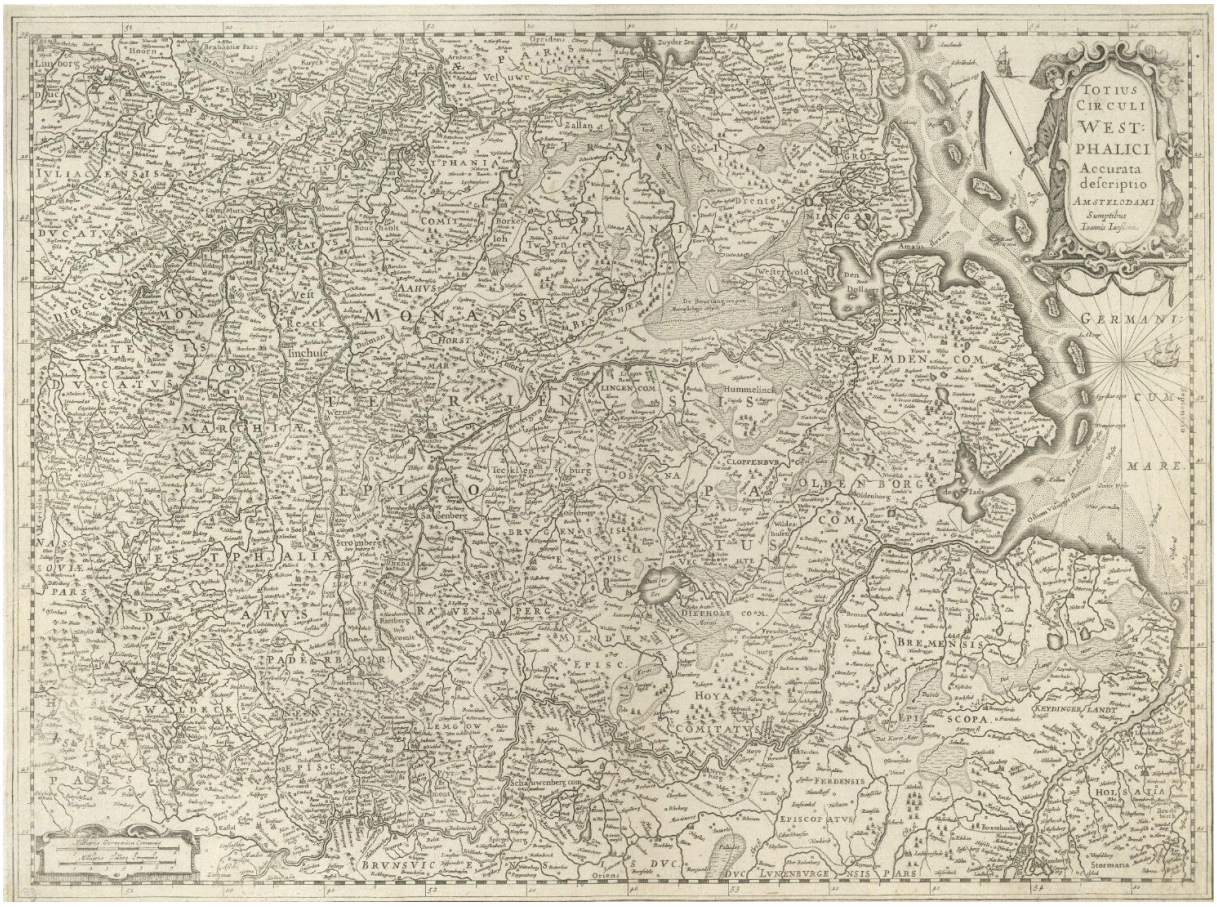

https://mapy.mzk.cz/de/mzk03/001/061/486/2619320638/

Koemann Me 051 A

Totius Circuli Westphalici Accurata descriptio
Kst.- Karte, n. H. Hondius b. Janssonius-Waesberge, M. Pitt und Swart,
mit altem Grenzkolorit, 1681, 40,5 x 55
Schönes Expl. aus „The English Atlas“ Volume III. Containing the Description of...the Circle of Westphalia ...Oxford, 1683

Ohne Rückseitentext!



auch:
Stadtmuseum Oldenburg
https://digital.lb-oldenburg.de/urn/urn:nbn:de:gbv:45:1-846189
Koeman‘s Atlantes Neerlandici 2300:1A.3.

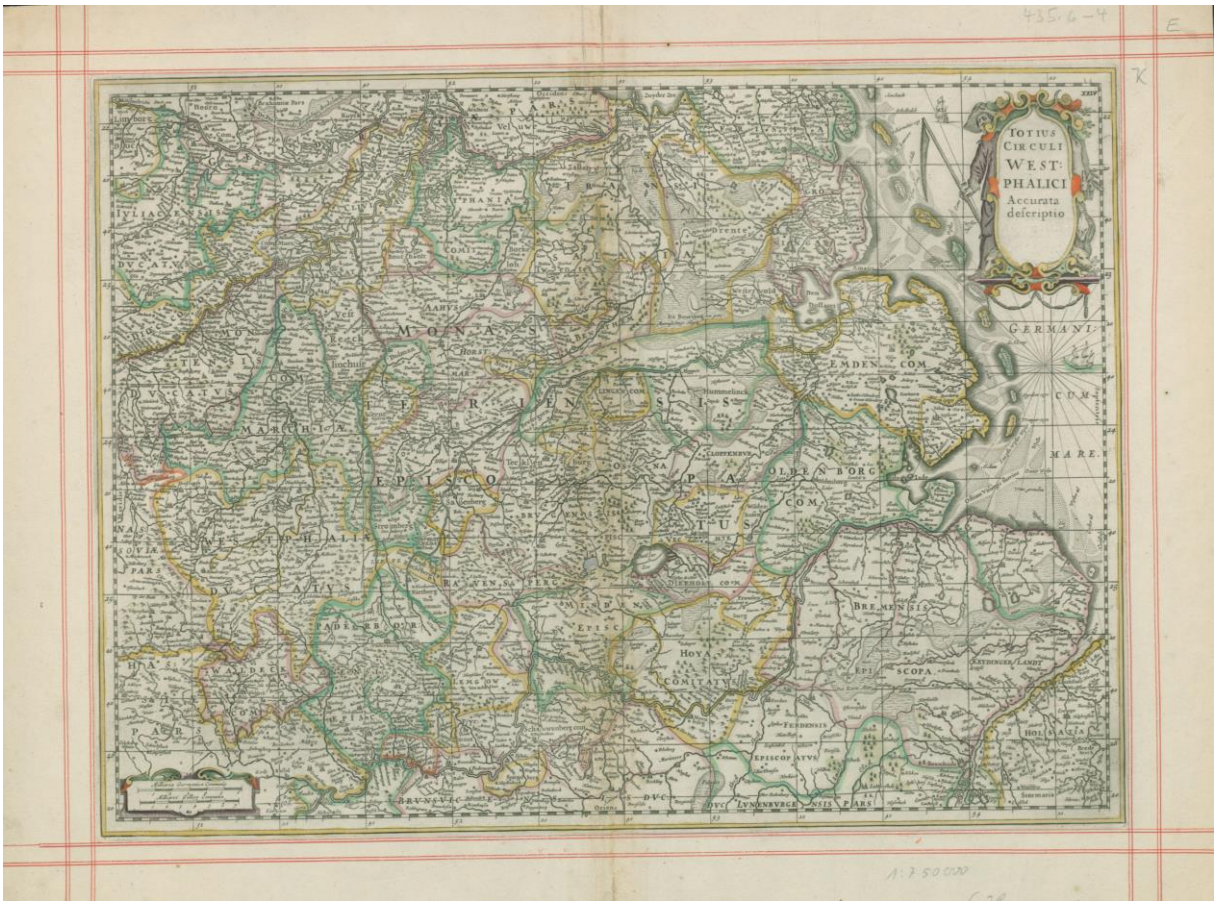

https://sammlungen.ulb.uni-muenster.de/hd/content/pageview/4088669

https://swisscollections.ch/Search/Results?page=4&lookfor=%22Westf%C3%A4lischer+Reichskreis%22&type=AllFields

https://swisscollections.ch/Search/Results?page=7&lookfor=Ostfriesland&type=AllFields

Totius Circuli Westphalici Accurata descriptio /
Apud Gerardum Valck et Petrum Schenk
1 Kt : Kupferstich ; 52 x 38 m

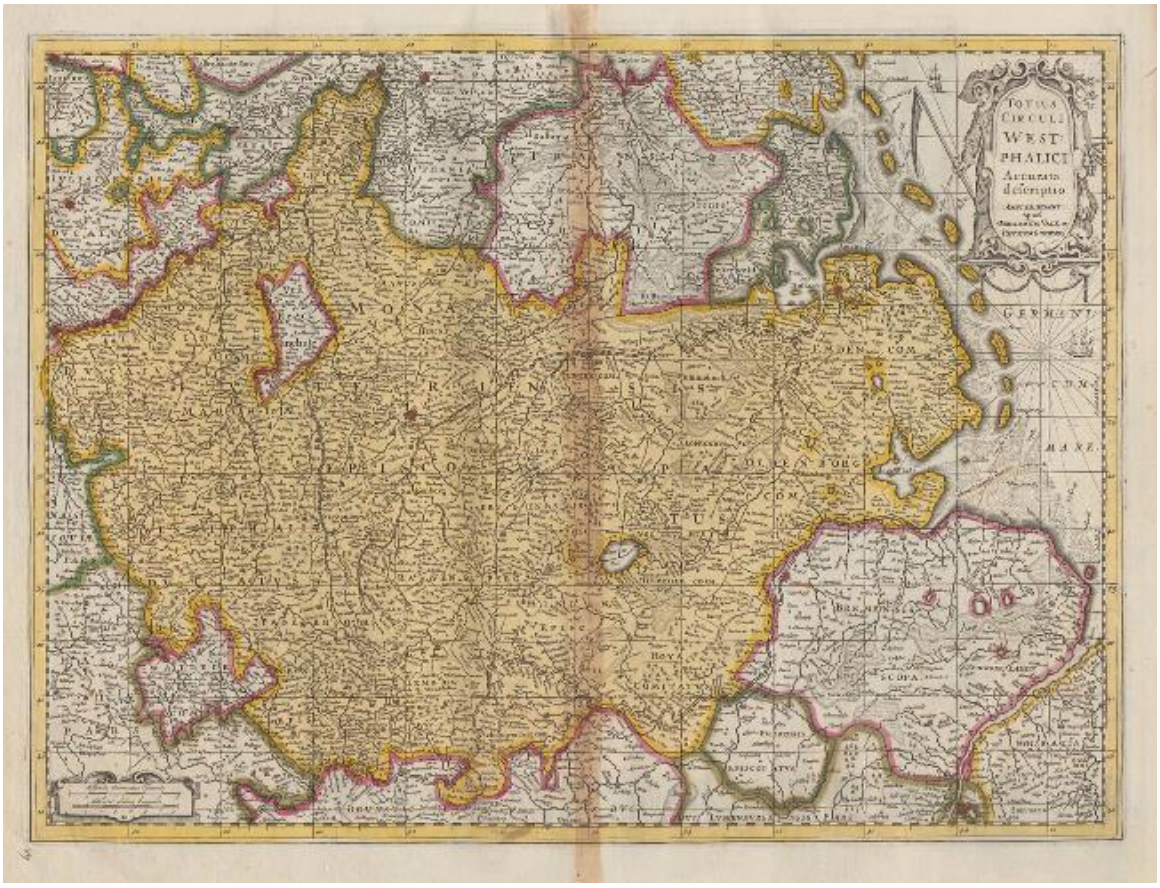

Stuttgart : Württembergische Landesbibliothek
Sammlung Nicolai der Württembergischen Landesbibliothek /
Württembergische Landesbibliothek ; Bd. 47 : Abt. 12 ; Bd. 5 : Cartes géographiques - Allemagne, Cartes générales de l'Empire, Cercles du Haut- et Bas-Rhin. - Ludwigsburg, [um 1786]. - 1786, S. 63r

https://dfg-viewer.de/show?tx_dlf%5Bdouble%5D=0&tx_dlf%5Bid%5D=https%3A%2F%2Fdigital.wlb-stuttgart.de%2Fmets%2Furn%3Anbn%3Ade%3Absz%3A24-digibib-bsz4102723534.xml&tx_dlf%5Bpage%5D=153&cHash=f262e6cb52aeb3cee7cbab7c2207c84a

La Westphalie 17
Paris ; Melchior Tavernier ; 1633
15 x 11 cm

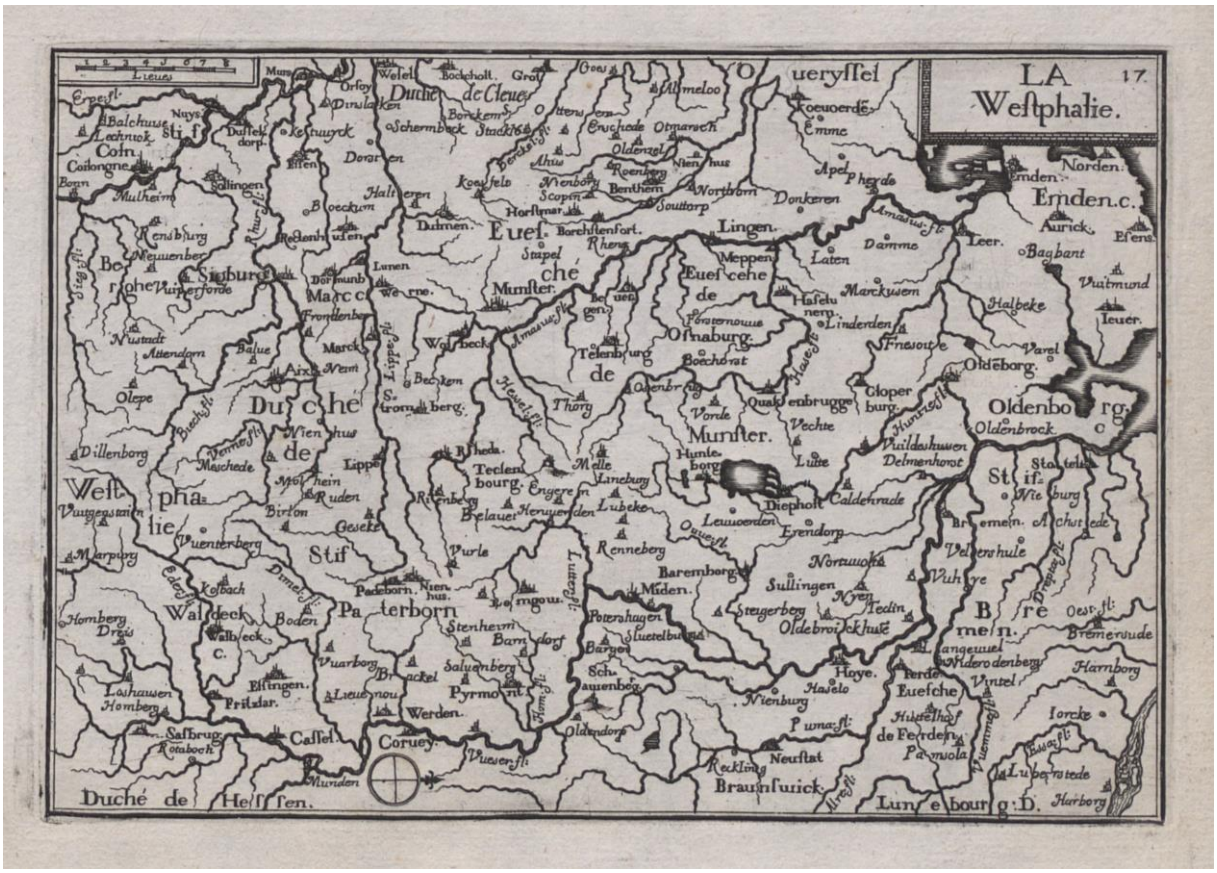

https://daten.digitale-sammlungen.de/~db/0004/bsb00042565/images/

Tassin, Nicolas: Cartes Generales Des Royaumes Et Provinces De La Haute Et Basse Allemagne ; 17

Circvlvs Westphalicvs Sive Germaniæ Inferioris
Amstelædami : Joannem Blaeu, [zwischen 1640 und 1659]
1 Karte ; 40 x 53 cm : Kupferstich



Landesbibliothek Oldenburg
https://digital.lb-oldenburg.de/urn/urn:nbn:de:gbv:45:1-289563

Nova Totius Westphaliae Descriptio / Auctor Hugoni Allardie
[Amsterdam], [ca. 1640]
1 Kt., Kupferst., 54 x 43 cm



BL London
https://www.zvab.com/servlet/BookDetailsPL?bi=16009614635&searchurl=hl%3Don%26sortby%3D20%26tn%3Dtotius&cm_sp=snippet-_-srp5-_-image14

Nova Circuli Westphaliae Descriptio, AUC. C. ALLARD
[Amsterdam], [ca. 1650][richtig: ca. 1700]
1 Kt., Kupferst., 54 x 43 cm



KB Dänemark; GWLB

http://www5.kb.dk/maps/kortsa/2012/jul/kortatlas/object63989/en/ ;

http://digitale-sammlungen.gwlb.de/index.php?id=6&tx_dlf%5Bid%5D=2807&tx_dlf%5Bpage%5D=1

Circvlvs Westphalicvs Sive Germaniae Inferioris
[Frankfurt a. Main : Merian, 1647]
1 Kt., Kupferst ; 1 Bl., 35 x 27 cm
Aus: Topographia Westphaliae



Halle : Universitäts- und Landesbibliothek
https://karten.bibliothek.uni-halle.de/altkt/d_i_3_2_6/Bild2.jpg

und
https://mapy.mzk.cz/de/mzk03/001/061/483/2619320639/

Nova Totius Westphaliae Descriptio : ex celeberrimis, et varijs Autoribus, in unam tabulam redacta per Nicolaum Janßonium Visscher aut Piscatorem [Amsterdam], 1647
Kupferstich: 39 x 54 cm

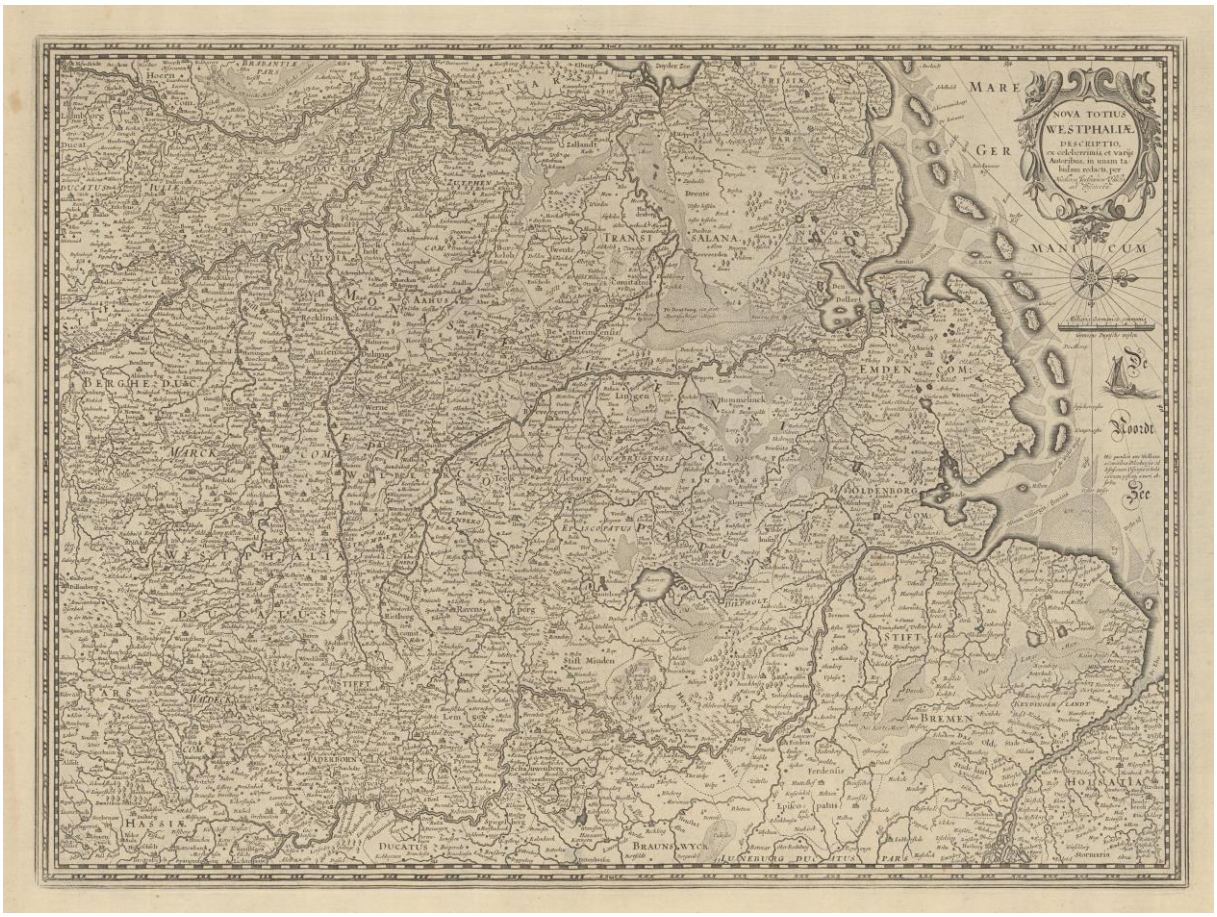

https://sammlungen.ulb.uni-muenster.de/hd/content/pageview/4376562

LA VESTPHALIE
[Paris] : [Sebastian Cramoisy et Gabriel Cramoisy], [1649]
PARALLELA GEOGRAPHIAE VETERIS ET NOVAE / 1649 ; 147



David Rumsey Historical Map Collection

https://www.davidrumsey.com/luna/servlet/workspace/handleMediaPlayer?lunaMediaId=RUMSEY~8~1~296280~90067771

Circvlvs Westphalicvs Sive Germaniae Inferioris Ioannes Ianßonius Excudit
[Amsterdam] : Ioannes Ianßonius Excudit, [zwischen 1651 und 1664]
Karte : Kupferstich ; 40 x 53 cm



https://mapy.mzk.cz/de/mzk03/001/061/482/2619320640/



Universitätsbibliothek Bern, MUE Ryh 5101 : 4
Westphalia generalis : allgemeine Karten : Sammelband der Ryhiner-Kartensammlung
https://www.e-rara.ch/doi/10.3931/e-rara-124954

Cercle de Westphalie : Avecq Privilege pour Vingt Ans / Par le S. Sanson d'Abbeville
Sanson, Nicolas; A Paris. Chez le Auteur, 1659
1 Karte ; 51 x 38 cm : Kupferstich



Landesbibliothek Oldenburg
https://digital.lb-oldenburg.de/lbolmap/content/titleinfo/1261491

LE CERCLE DE WESTPHALIE : divisé en tous ses ESTATS et SOUVERAINETES ; Avec Privilege du Roy pour Vingt Ans / dressé sur les Memoires les plus nouveaux Par le Sr. SANSON
A Paris : chez H. Iaillot joignant les grands Augustins aux deux globes, 1675
1 Kt., Kupferst., grenzkol., 57 x 83 cm



Universitätsbibliothek Bern, MUE Ryh 5101 : 15
Westphalia generalis : allgemeine Karten : Sammelband der Ryhiner-Kartensammlung, 15

https://www.e-rara.ch/doi/10.3931/e-rara-124956

Weitere Ausgaben:
LE CERCLE DE WESTPHALIE : divisé en tous ses ESTATS et SOUVERAINETES ; Avec Privilege du Roy pour Vingt Ans / dressé sur les Memoires les plus nouveaux Par le Sr. SANSON
Paris : H. Iaillot, 1681

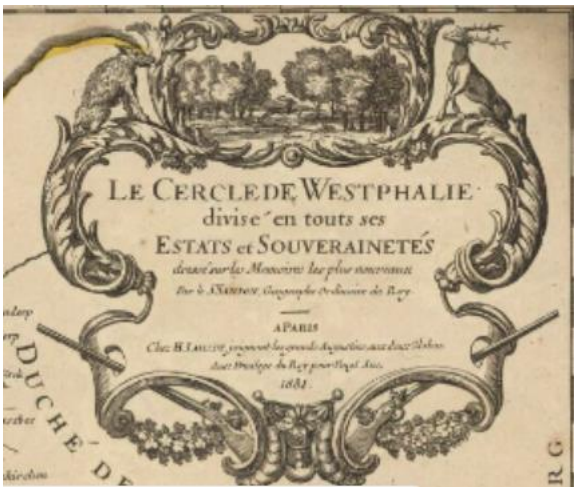

https://commons.m.wikimedia.org/wiki/File:Le_cercle_de_Westphalie_divis%C3%A9_en_touts_ses_estats_et_souverainet%C3%A9s_-_dress%C3%A9_sur_les_m%C3%A9moires_les_plus_nouveaux_par_le_Sr_Sanson,_g%C3%A9ographe_ordinaire_du_roy_-_btv1b53039186m.jpg

LE CERCLE DE WESTPHALIE : divisé en tous ses ESTATS et SOUVERAINETES ; Avec Privilege du Roy pour Vingt Ans / dressé sur les Memoires les plus nouveaux Par le Sr. SANSON
Paris [das ist Amsterdam] : H. Iaillot, [Mortier] 1692
Mit Findegitter!



https://gallica.bnf.fr/ark:/12148/btv1b53060565p

Le Cercle De Westphalie, divisé en tous ses Estats et Souverainetés : Avec Privilege du Roy pour Vingt Ans / dressé sur les Memoires les plus nouveaux Par le Sr. Sanson
Paris [das ist Amsterdam] : H. Iaillot, [Mortier] 1696
Atlas Nouveau / 2 / 1696 ; 29
Mit Findegitter!



GWLB Hannover
http://digitale-sammlungen.gwlb.de/content/100621988/pdf/00000001.pdf


LE CERCLE DE WESTPHALIE, ou sont LES EVESCHÉS DE MUNSTER, OSNABRUCK, PADERBORNE, LYEGE, LES ABBAYES D'ESSE, WERDEN, S.T CORNELIS
MUNSTER, STABLO, CORVEY, HERWORDEN, LES DUCHÉS DE IULIERS, CLEVE, BERG, FERDEN, LA PRINCIPAUTÉ DE MINDEN, LES COMTÉS D'EMBDEN, OLDENBOURG, DIEPHOLT, HOYE, SCHAUENBURG, SPIEGELBERG, RAVENSBERG, LIPPE, RITBE
BENTHEM, STENFORD, TECKLENBURG, LA MARCK, NASSAU, DILLENBERG, SEYN, WIED, MEURS, GRONSFELD, MANDERSCHEID, VIENNENBERG, ARENBERG, VINNENBERG, & LES VILLES IMPERIALES DE COLOGNE, AIX LA CHAPELLE, DORTMUND
Dressé sur les Memoires les plus Nouveaux Par le S.r Sanson, Geographe ordinaire du Roy 1692
LE CERCLE DE WESTPHALIE
divisé en tous ses
ESTATS et SOUVERAINETÉS.
dressé sur les Memoires les plus nouveaux
Par le S.r SANSON, Geographe Ordinaire du Roy.
A PARIS
Chez H. IAILLOT, joignant les grands Augustins, aux deux Globes
Avec Privilege du Roy pour Vingt Ans
1692
MER D'ALLEMAGNE
DUCHÉ DE BREME
LUNEBOURG
SEIGNEURIE D'OUEST-FRISE
FRISE OCCIDENTALE
BAS EVESCHÉ DE MUNSTER
COMTÉ DE HOYE
COMTÉ DE BENTHEM
PRINCIPAUTÉ DE MINDEN
COMTÉ DE SPIEGELBERG
HAUT EVESCHÉ DE MUNSTER
DUCHÉ DE CLEVES
COMTÉ DE LA MARCK
DUCHÉ DE BERG
DUCHÉ DE WESTPHALIE
EVESCHÉ DE PADERBORN
DUCHÉ DE BRUNSWICK
ZUYDER ZEE
BRABANT HOLLANDOIS
LUXEMBOURG
ESPAGNOL
ESTATS DES COMTES DE NAUW
ESTATS DES COMTES DE SOLMS
ARCHEVESCHÉ ESLECTORAT DE TREVES
COMTÉ DE CAIZENELENBOGEN
Eschelle
Mille Pas Geometriques de Mille à l'Eglise
Lieues Communes d'Allemagne
Grandes Lieues d'Allemagne
Lieues Communes de France
Grandes Lieues de France d'Ancienne Echelle
Remarques
Abbaye de Fort & Chasteau
Septentrion
Midy
Occident
Orient

Le Cercle de Westphalie : divisé en tous ses Estats et Souverainetés /
dressé sur les Memoires les plus nouveaux Par le Sr. Sanson, Geographe Ordinaire du Roy
Ort/Jahr: Amsterdam : Cóvens et Mortier, [zwischen 1721 und 1774]
Umfang: 1 Karte auf 2 Blatt : Kupferstich ; 80 x 54 cm, Gesamtgröße 86 x 54 cm
Mit Findegitter!



Le Cercle de Westphalie, divisé en tous ses Estats Et Souverainetés : à l'Usage De Monseigneur Le Duc De Bourgogne A Amsterdam chez I. Covens et C. Mortier Avec Privil.
1 Karte : Kupferdruck ; 60 x 44 cm
Titel oberhalb der Karte: Nova Circuli Westphaliæ Tabula ad Ufum Serenissimi Burgundiæ Ducis
Mit Findegitter!



KB Dänemark http://www5.kb.dk/maps/kortsa/2012/jul/kortatlas/object63999/en/

https://www.e-rara.ch/doi/10.3931/e-rara-124969

Nova totius Westphaliae Descriptio. emendata a. F. de Wit.
Gedruckt tot Amsterdam by Frederick de Wit inde Calverstraet by den Dam inde Witte Paskaert
1 Karte ; 47 x 54 cm : Kupferstich



Münster : Univ.- und Landesbibliothek
https://sammlungen.ulb.uni-muenster.de/urn/urn:nbn:de:hbz:6:1-203482

http://www5.kb.dk/maps/kortsa/2012/jul/kortatlas/object77000/da/ und
https://gallica.bnf.fr/ark:/12148/btv1b530407596

XVIII Westphalen
in:
Kurtz-bündige Abbild- und Vorstellung Der Gantzen Welt
Worinnen Alle in derselben, sonderlich aber in Teutschland, Gelegene Königreiche, Fürstenthumer, Provintzen und Landschafften, vornehme Städte, Vestungen, Hohe Schulen, Flüß, Berge, Insuln und Wälder,&c. Wie nicht weniger Die jetzigen Hohen Regenten dieser und jener Länder bemercket werden

Ausgefertiget von Joh. Ulrich Müllern Ulm
In Verlag Georg Wilhelm Kühnen Im Jahr 1692



Eichstätt-Ingolstadt, Universitätsbibliothek -- 191/RB 10217 M946
http://digital.bib-bvb.de/view/bvb_mets/viewer.0.6.5.jsp?folder_id=0&dvs=1721707816483~816&pid=17061357&locale=de&usePid1=true&usePid2=true

Ostfriesland auf Westfalenkarten
2. Teil:1700 – 1820

La Vestfalia, detta altrimenti = Die Westpalen
Dedicata Dal P. Cosmografo, e Lettore Coronelli All'Illmo, et Eccmo. Sigre. Caualiere Antonio Grimani, Procuratore di S. Marco, et.c. [hrsg. von Marc Vincentio Coronelli] [ca. 1700]
1 Kt, Kupferst, 59 x 44 cm



Universitäts- und Landesbibliothek Münster
https://sammlungen.ulb.uni-muenster.de/urn/urn:nbn:de:hbz:6:1-65515

Baumgärtner, Ingrid (2018): [Rezension von: **Milanesi, Marica, 1947-, Vincenzo Coronelli, cosmographer (1650-1718)].** In: Historische Zeitschrift: HZ. Berlin: De Gruyter. S. 517–518. Online unter: https://nbn-resolving.org/urn:nbn:de:0307-20230425-003-5.



Circulus Westphalicus divisa in Episcop. Monasteriae, Osenbrugae et Paderbornae
[Amsterdam] : per Ger. et Leon. Valk, [zwischen 1705 und 1710]
1 Karte : Kupferdruck ; 57 x 48 cm

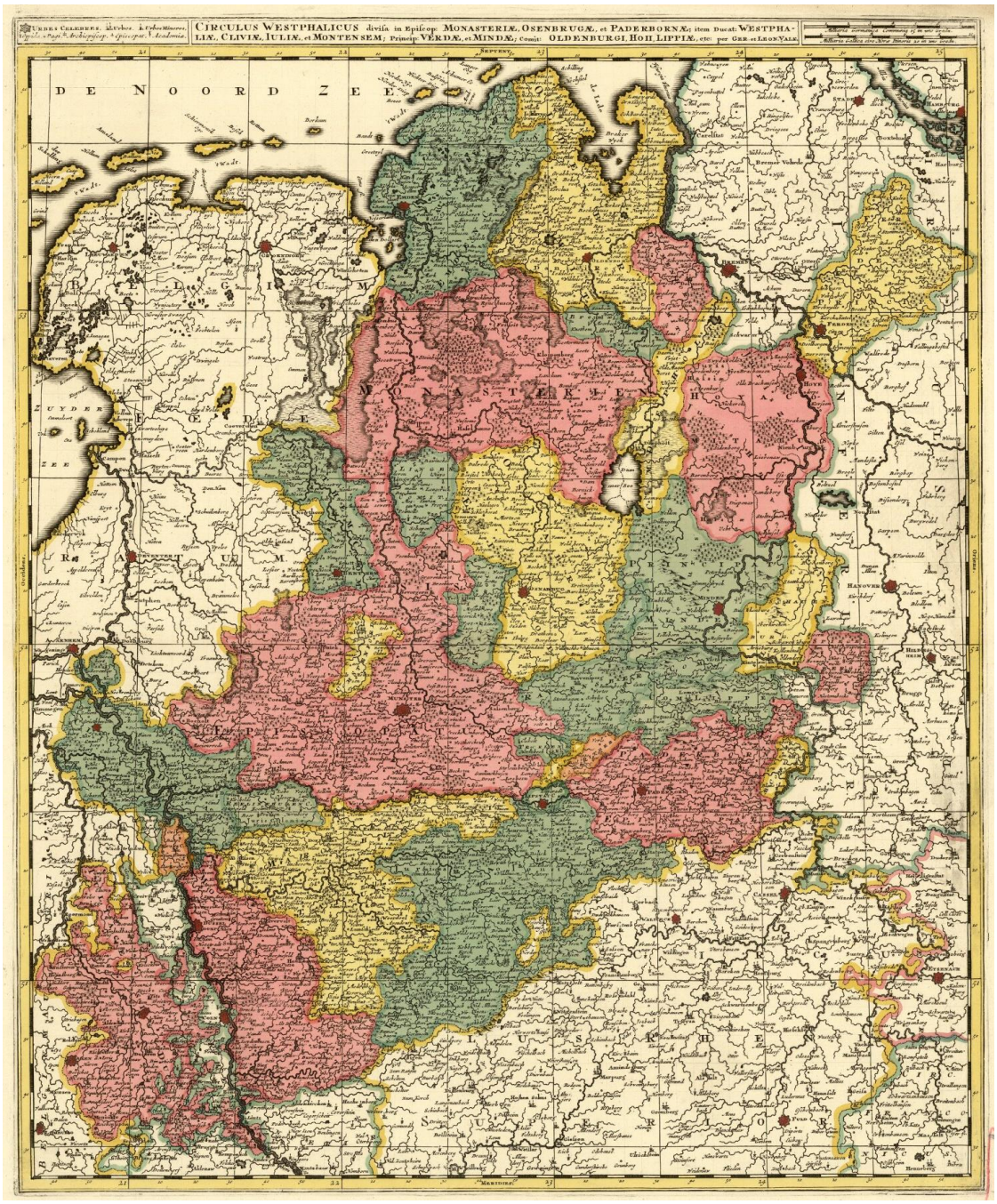

https://mapy.mzk.cz/de/mzk03/001/061/496/2619320685/

UB Bern Westphalia generalis : allgemeine Karten : Sammelband der Ryhiner-Kartensammlung, 22
https://www.e-rara.ch/doi/10.3931/e-rara-124955

S. R. I. Westphaliae Circulus, in omnes ejusdem subjacentes Provincias exactißimè distinctus
Per Nicolaum Visscher Amst. Bat. Cum Privilegio Ordin: General: Belgii Foederati
Nunc apud Pet. Schenk Iunior
1 Kt. : Kupferstich ; 48 x 57 cm

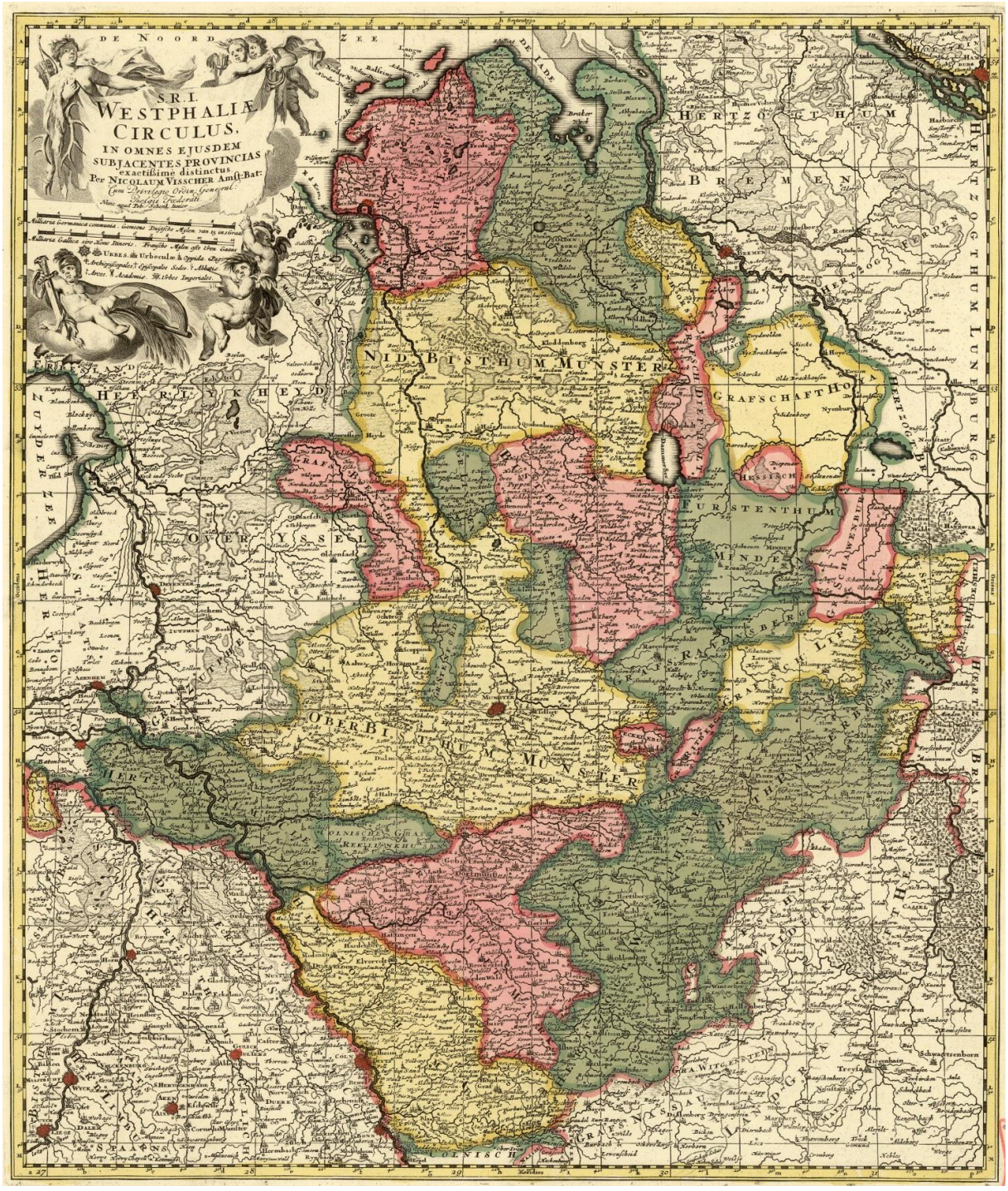

https://mapy.mzk.cz/de/mzk03/001/061/497/2619320734/

Geographia Totius Orbis Compendiaria: Singulas eius Partes, Praesertim In Germania, Regna, Principatus, Provincias, Regiones, Civitates, Oppida primaria, Arces, Academias, Fluvios, Montes, Insulas, Sylvas, Nomina itidem hodiernorum Imperii Procerum accurate exhibens
Ulmae//Ulm Do.// : Georgii Wilhelmi Kühnen 1692
1,18: Westphalia 1 Kt : Kupferstich ; 7 x 6 cm
https://www.digitale-sammlungen.de/de/view/bsb11165108?page=55



VVESTPHALIA.

TErminatur ab Ortu Viſurgi, ab Occaſu Cliviâ, Comitatu Marcæ & à Septentrione mari Germanico, & à Meridie Haſſia.

Dividitur in Ducatum Weſtphaliæ, Epiſcopatum Monaſterienſem, Paderbornenſem, Mindenſem, Oſnabrugenſem, & Comitatus diverſos. Caput Epiſcopatus Monaſterienſis eſt Monaſterium; Paderbornenſis Paderborna; Mindenſis Minda; Oſnabrugenſis Oſnabrugum.

His Urbibus annumerantur inſuper Oldenburg, Embden, Comitatus Ravenſpurg, &c.

Cliviæ, Montium, & Juliaci deſcriptionem jam jam dedimus.

Fluvii celebriores ſunt Viſurgis, Ems, Lippa & Ruhr. Diverſis Principibus Epiſcopis & Dominis paret, &c.

[Groningen, Ostfriesland]
Aus:
Schauplatz desz Kriegs. Oder: Geographische Vorstellung Der-jenigen Laenderund Provinzien, worinnen der jetztmalige Krieg zwischen den Hohen Alliierten [...] / Herauß-gegeben von Joh. Ulrich Mueller. Ulm : Georg Wilhelm Kuehn, 1693
1 Kt. auf 48 Bl : Kupferst ; Gesamtgr. 84 x 136 cm, je Bl. 14 x 17 cm + Erl. (4 S.) + Ortsreg. (15 S.)
Karte 4

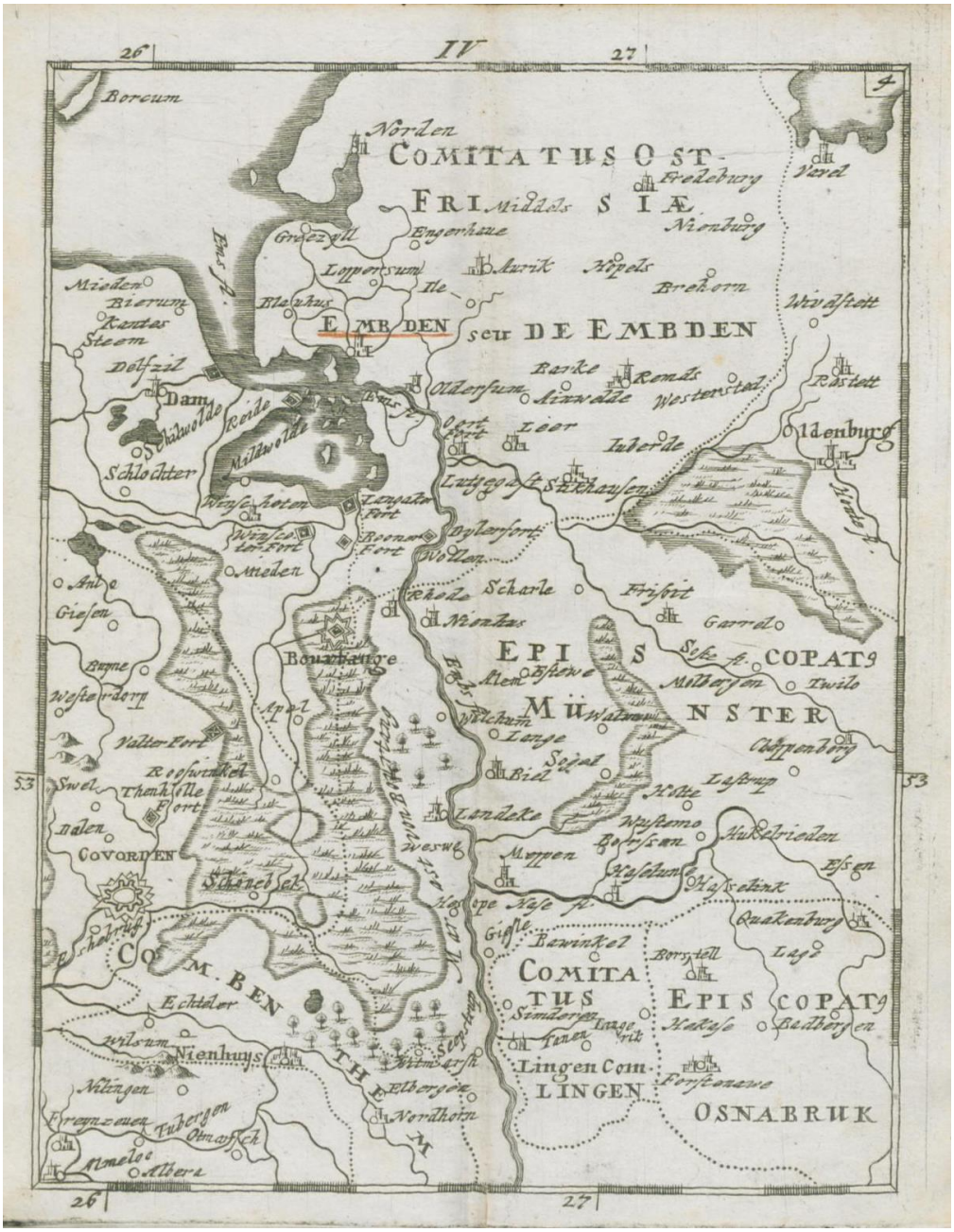

Landesbibliothekszentrum Rheinland-Pfalz,
https://www.dilibri.de/rlb/content/pageview/1525553

siehe auch:
https://www.digitale-sammlungen.de/de/view/bsb11165194?page=25

[Groningen, Ostfriesland]
aus: Le Theatre De Bellone ; 4: [Groningen, Ostfriesland]
Schouw-tonneel des oorlogs : verbeeld in 50. nieuwe geographische land-caarten der Spaansche, en Vereenigde Nederlanden,... = Le Theatre de bellone : des Païs-Bas Espagnols, Provinces-Unies,.....
Page de titre gravée: Le theatre de Mars contenant XLVIII nouvelles cartes geographiques
Personen: Braakman, Adriaan *1664-1720* ; Schenk, Peter *1660-1711* ;
Maßstab: [Ca. 1:900.000]
[Amsterdam] : [Adrian Braakman ; Pierre Schenk], [1706]
1 Kt : Radierung ; 13 x 17 cm
Anmerkung: Nullmeridian: Ferro



Landesbibliothekszentrum Rheinland-Pfalz
https://www.dilibri.de/rlb/content/pageview/1673166

Literatur: Atlantes Neerlandici, II, Brn 2

Cercle de Westphalie : Suivant les Nouvelles Observations de Messrs. de l'Academie Royale des Sciences, etc. ; Augmentées de Nouveau
Leide : Pierre vander Aa, 1713
Kupferstich: 23 x 29 cm
Le Nouveau Theatre Du Monde, …, 1713 ; 28,a

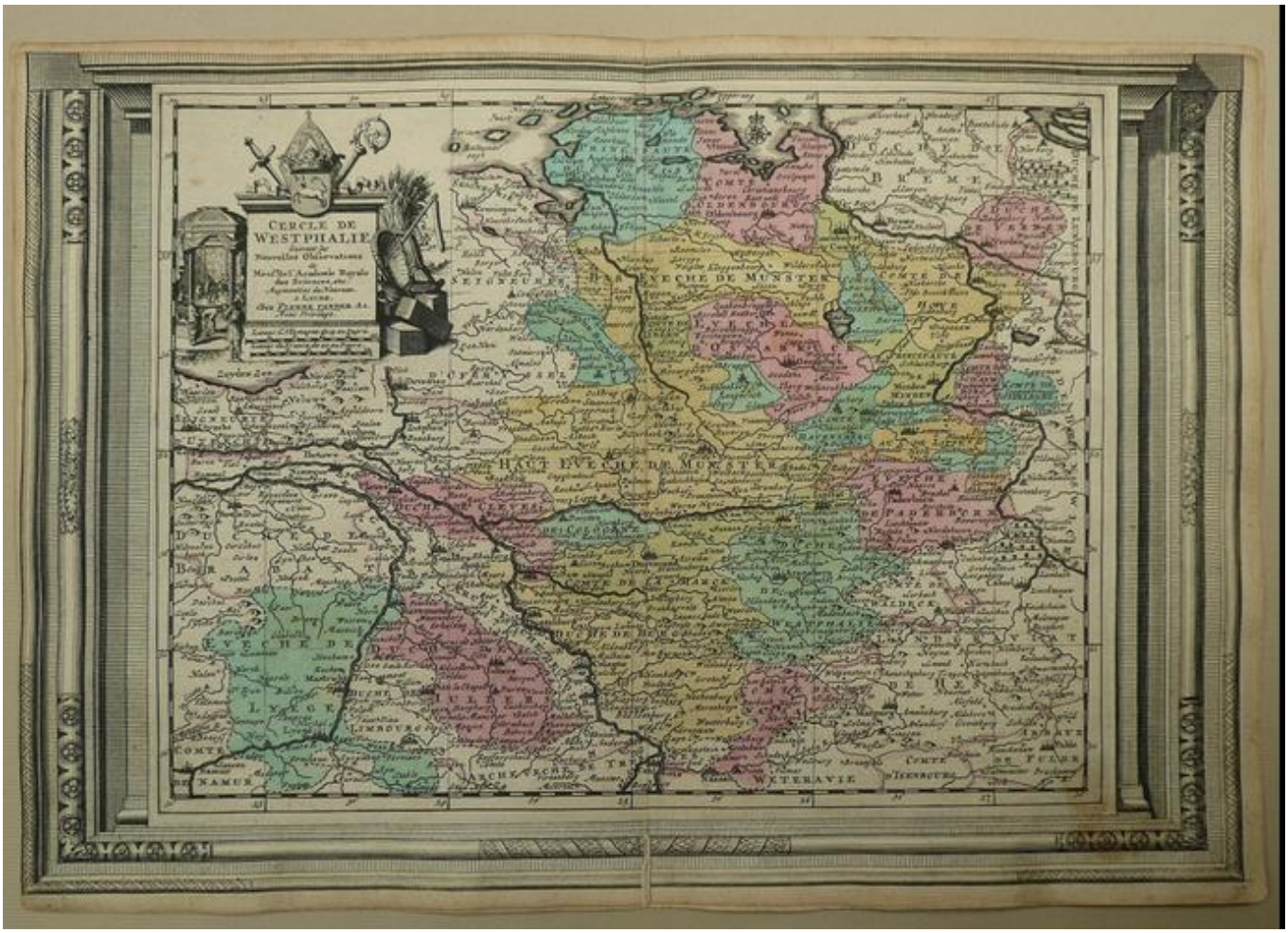

David Rumsey Historical Map Collection

https://www.davidrumsey.com/luna/servlet/detail/RUMSEY~8~1~297896~90069452
Le Nouveau Theatre Du Monde, …, 1713 ; 28,a

Literatur:
Pieter van der Aa (1659 - 1733), Leids drukker en boekverkoper / P. G. Hoftijzer, Hilversum : Verloren, 1999; 96 S
JAL Bibliothek Emden 06.21.41.050

Siehe auch: de Rijke: Frisia Dominium, S.290f
Siehe auch Jäger: Lüneburg, S.119-122

Circuli Westphaliae in omnes suos Status et Provincias accuratè divisi Nova et exacta Tabula edita sumtibus Ioh. Baptistae Homann Noribergae
Noribergae : edita sumtibus Ioh. Baptistae Homann, [1715?]
1 Kt, Kupferst, 47 x 55 cm

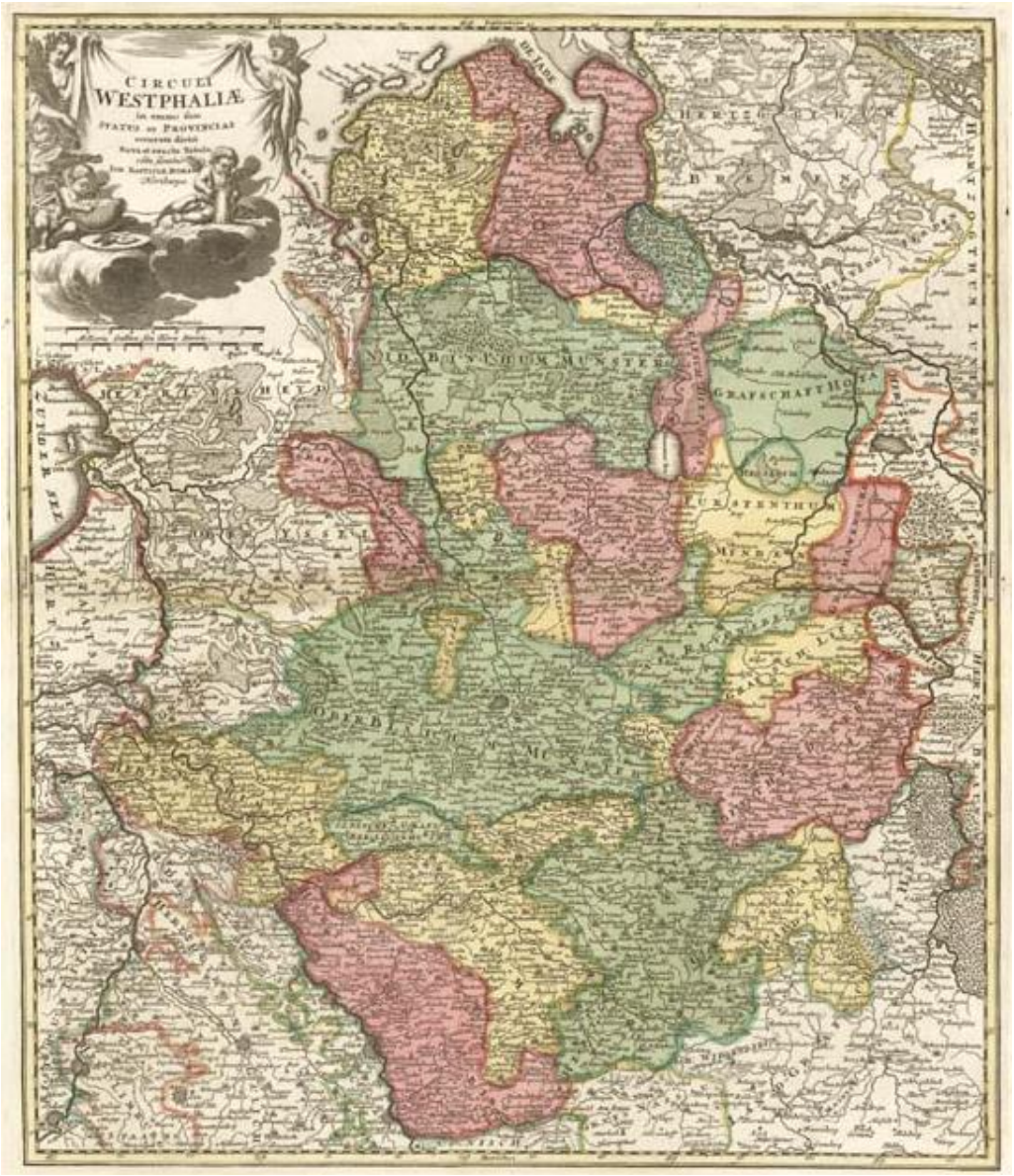

SUUB Bremen
https://gauss.suub.uni-bremen.de/suub/hist/index.jsp?id=V.2.a.235-221b



https://sammlungen.ulb.uni-muenster.de/hd/content/pageview/4139865

Circuli Westphaliae in omnes suos Status et Provincias accuratè divisi Nova et exacta Tabula edita sumtibus Ioh. Baptistae Homann Noribergae
Noribergae : edita sumtibus Ioh. Baptistae Homann, [1718]



Die Überschwemmungsgebiete der Flut von 1717 sind dunkelgrün gefärbt

Circuli Westphaliae in omnes suos Status Et Provincias accuratè divisi Nova et exacta Tabula : Cum Privilegio Sac. Caes. Maiestatis / edita sumtibus Ioh. Baptistae Homan.
Noribergae//Nürnberg, s.a. [zwischen 1729 u. 1750]



https://sammlungen.ulb.uni-muenster.de/hd/content/pageview/3233916

http://www5.kb.dk/maps/kortsa/2012/jul/kortatlas/object76918/da/

Teutschlandes Westphaelischer Creiss samt dazu gehörigen Provintzien
[Nürnberg : Johann C. Weigel, zwischen 1715 und 1725]



https://mapy.mzk.cz/de/mzk03/001/061/501/2619320730/

Westfaliae Ordines secundum regiones suas distincti addita cursus publici permutatione curante Chr. Weigelio Norimb. ; Michael Kauffer sculpsit
Norimb. : Chr. Weigelio, [zwischen 1698 und 1724]1718?
1 Karte : Kupferstich ; 37 x 32 cm

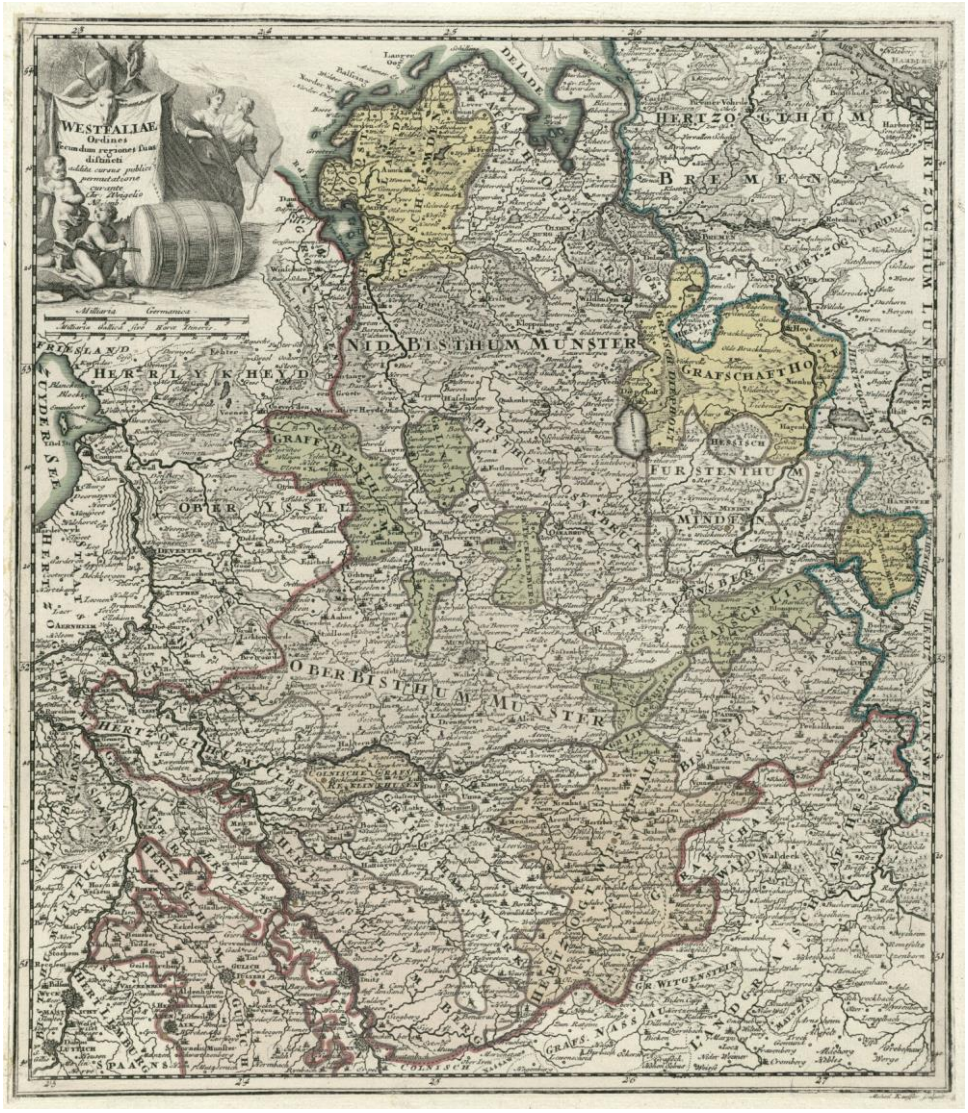

https://digitale-sammlungen.gwlb.de/content/10062202X/pdf/00000001.pdf

https://mapy.mzk.cz/de/mzk03/001/061/502/2619320729/

siehe auch: https://www.vintage-maps.com/en/antique-maps/europe/germany/weigel-germany-lower-saxony-north-rhine-westphalia-1718::11995

Literatur:
siehe Jäger: Lüneburg, S.134-137

Circulus Westphaliae cum Omnibus Suis Subjacentibus Provinciis Novissima Delineatio Per R. & I. Ottens Amstelodami cum Privilegio Ordin: Hollandiae et Westfrisiae
Amstelodami : Per R. & I. Ottens, [zwischen 1725 und 1750]
1 Karte : Kupferdruck ; 49 x 56 cm



Bern, UB Münstergasse, MUE Ryh 5101 : 27
Westphalia generalis; Falz 27

https://www.e-rara.ch/doi/10.3931/e-rara-124950

Circulus Westphalicus in suas Provincias et Ditiones accurate distinctus et recentissime / delineat. cura et caelo Matth. Seutteri Ch. Aug.
Aug. : Matth. Seutteri, [zwischen 1730 und 1760]
1 Kt. : Kupferstich ; 57 x 49 cm

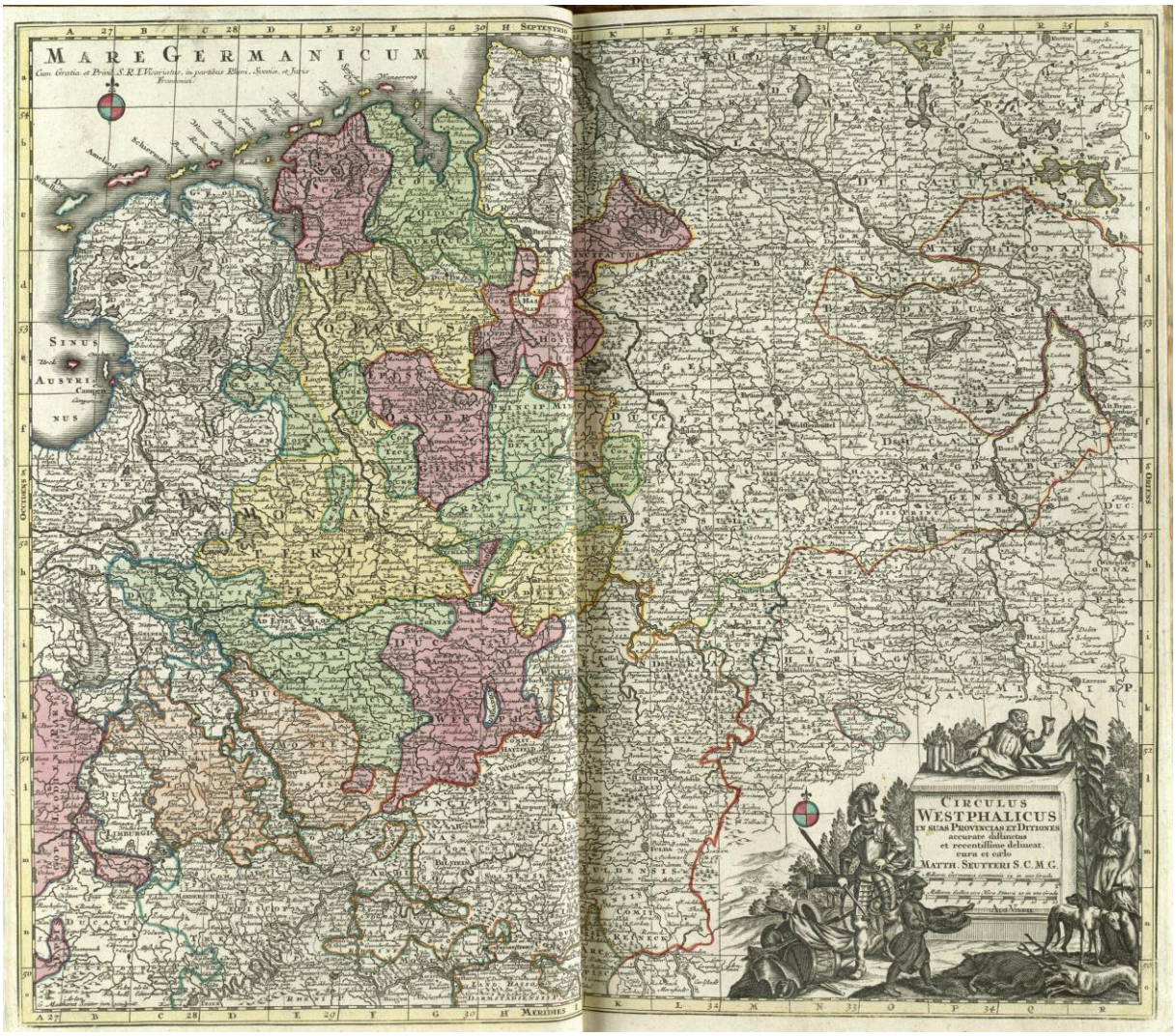

https://www.deutschefotothek.de/documents/obj/90017296
http://www5.kb.dk/maps/kortsa/2012/jul/kortatlas/object76939/da/

https://mapy.mzk.cz/de/mzk03/001/061/500/2619320731/

Circulus Westphalicus : In Suas Provincias Et Ditiones accurate distinctus et recentissime delineat. ; Cum Gratia et Privil. S. R. I. Vicariatus, in partibus Rheni, Sueviae, et Iuris Franconici / cura et caelo Matth. Seutteri S. C. M. G. G. Matthaeus Seüter iun. sculpsit
Aug. Vindel., [1745]



GWLB Hannover
http://digitale-sammlungen.gwlb.de/content/100621996/pdf/00000001.pdf

La Westphalie : Suivant les dernieres Observations de Homann et de Hubener ; A. P. D. R. /
Par et chez le Sr. le Rouge
Paris, 1742
Kupferstich: 62 x 48 cm



GWLB Hannover
http://digitale-sammlungen.gwlb.de/index.php?id=6&tx_dlf%5Bid%5D=2837&tx_dlf%5Bpage%5D=1

Der Westphaelische Creis / verfertiget von Johann George Schreibern
Leipzig, [ca. 1749]
Aus: Atlas selectus. b. Schreiber, Leipzig, 1749, 23
1 Kt. : Kupferst. ; 20 x 16 cm, Bildgr. 25 x 17 cm

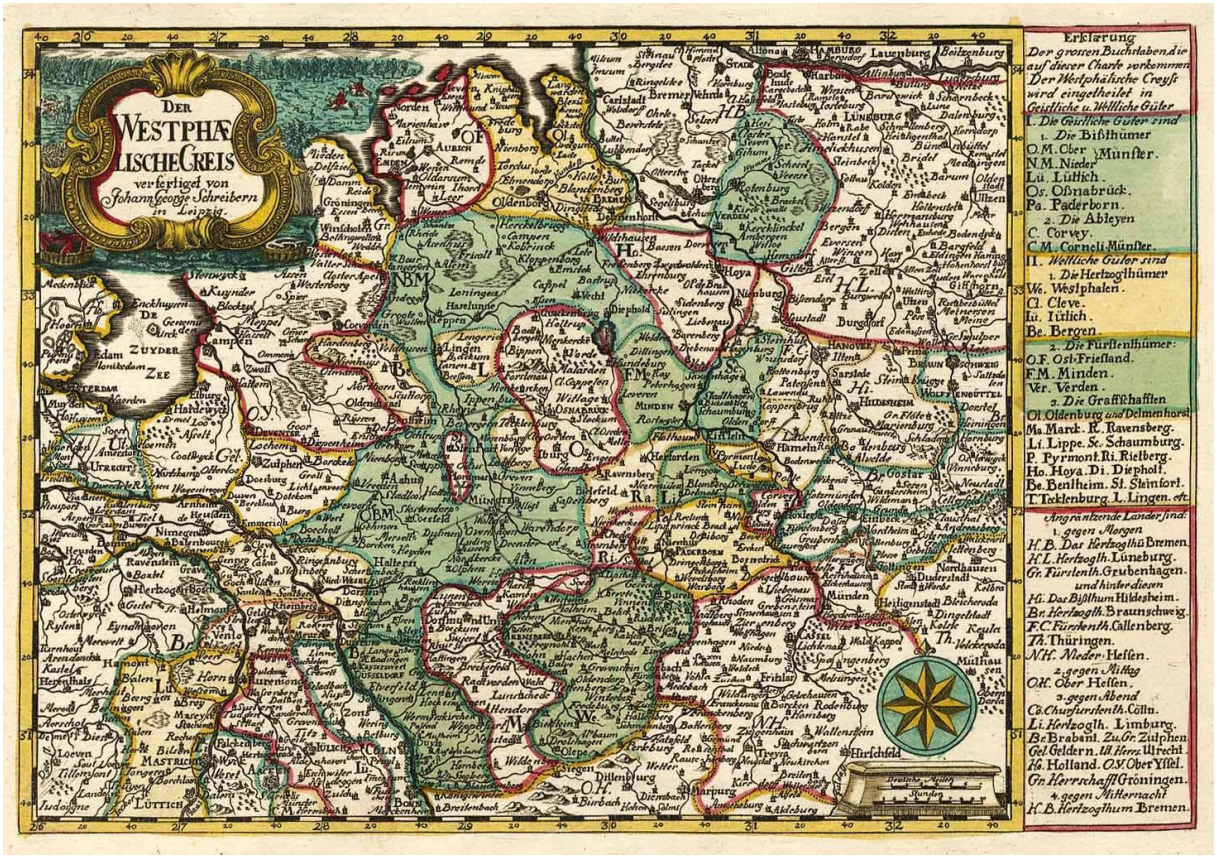

Koblenz : Landesbibliothekszentrum Rheinland-Pfalz

https://www.dilibri.de/urn/urn:nbn:de:0128-1-63686

https://www.davidrumsey.com/luna/servlet/detail/RUMSEY~8~1~290154~90061741

Nuova Carta del Circolo di Westfalia : diviso ne' suoi Vescovadi, Principati, Contée, &c. ; secondo l'ultime Osservazioni
Amsterdam [erschienen: Venedig] : Isac Tirion [erschienen: Giambattista Albrizzi], [1740]
Atlante Novissimo, Che Contiene Tutte Le Parti Del Mondo / 1 / 1740 ; 31
1 Karte : Kupferstich ; 27 x 32 cm



LB Oldenburg,
https://digital.lb-oldenburg.de/lbolmap/ol/content/zoom/1262187

Cercle De Westphalie : divisé en tous ses Etats Et Souverainetés ; Avec Privilége / Par Le Sr. Robert Géographe ordinaire du Roy. Avec Privilege. 1751
[Paris], 1751
Mit 1 Nebenkt.: Supplément où se trouvent la Principauté D'Oost Frise et le Comté D'Oldenbourg
1 Kt : Kupferst ; 54 x 46 cm



https://gauss.suub.uni-bremen.de/suub/hist/index.jsp?id=Kt.+I-707

Cercle De Westphalie divisé en tous ses Etats Et Souverainetés ; Par Le Sr. Robert
[Paris], 1751
Mit 1 Nebenkt.: Supplément où se trouvent la Principauté D'Oost Frise et le Comté D'Oldenbourg
1 Karte ; 46 x 55 cm : Kupferstich

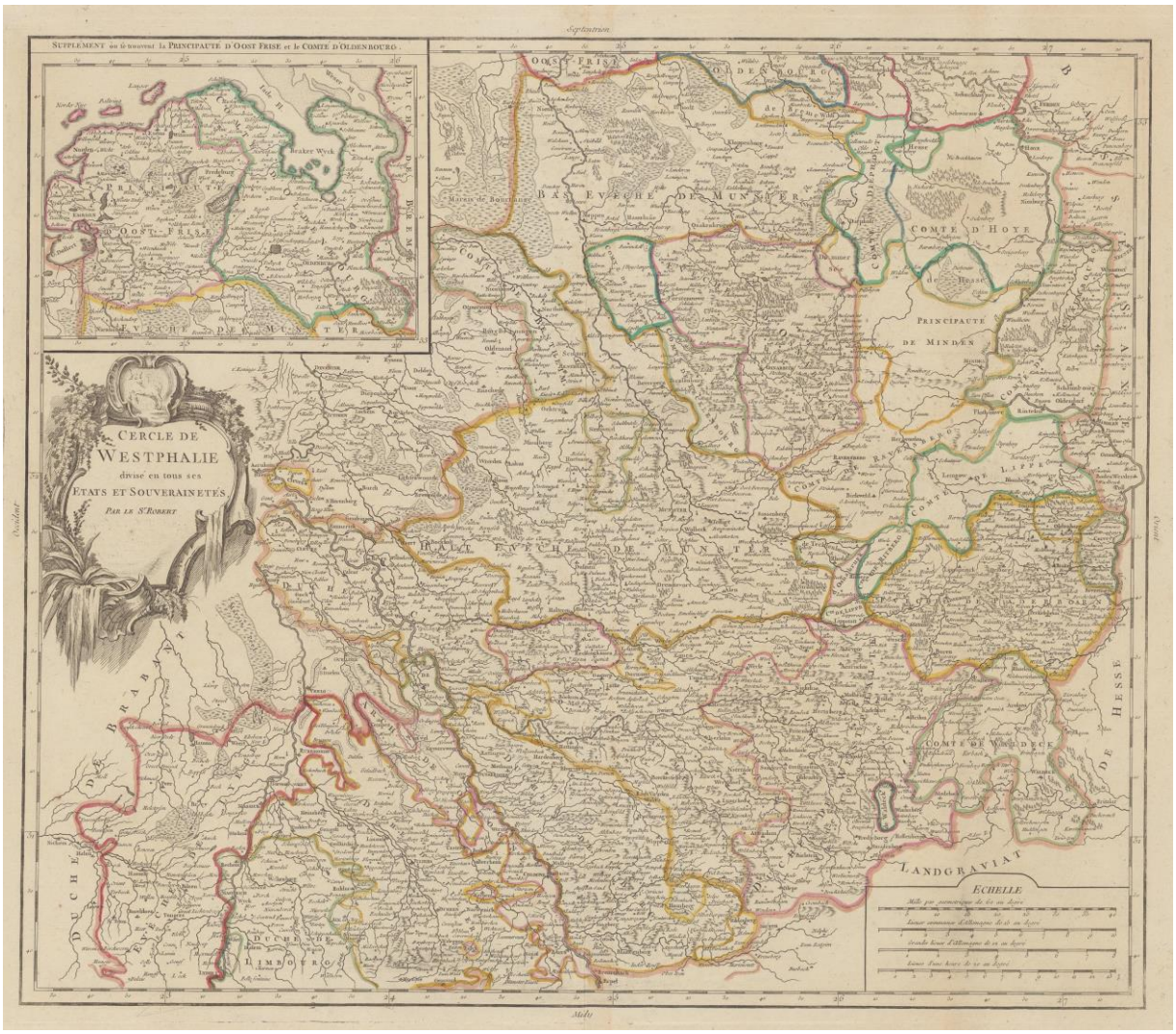

LB Oldenburg
https://digital.lb-oldenburg.de/urn/urn:nbn:de:gbv:45:1-289830

Mappa geograph. circuli Westphalici, Rhenani superioris, Belgii Foederati et catholici Berolini : Ex officina Michaelis MDCCLIII (1753).
Kupferstich: 32 x 38 cm
Rechts unten: 24. Holland, Niederlande, Westphalen, Hessen.
Atlas geographique representant en XLI cartes toutes les regions de la terre ... Berolini : Ex officina Michaelis MDCCLIII (1753).



https://archive.org/details/dr_mappa-geograph-circuli-westphalici-rhenani-superioris-belgii-foederati-e-11392030
https://www.davidrumsey.com/luna/servlet/detail/RUMSEY~8~1~290929~90062560

First edition of the Atlas by the famous mathematician Leonhard Euler. The Atlas was published on behalf of the Royal Prussian Academy of Sciences in Berlin by Leonhard Euler, designed specifically for the use in schools. The maps were largely based on works of Johann Christoph Rhode and were mostly engraved by Nicolaus Friedrich Sauerbrey. This edition includes a title page, a 10-page preface by Leonhard Euler in Latin and French, 41 double-page engraved maps, plus 4 additional maps. Highlights are 4 maps of the world (one in two sheets) and the 4-sheet map of America. Each map is outline hand colored and has a stamp of the Royal Prussian Academy of Sciences, most maps include decorative title cartouche, showing political and administrative divisions, cities, villages, place names, rivers, canals and mountains.

Le Cercle De Westphalie : divisé en tous ses Estats Et Souverainetés ; Avec Privilege du Roy / Par le Sr. Sanson. Cordier Sculpsit Paris : Iaillot [erschienen:] Dezauche, 1759 [erschienen:1785]
A Paris : chez Dezauche géographe successeur des Srs Delisle et Buache premiers géographes du roi rue des Noyers 1 Kt : Kupferstich ; 44 x 64 cm
Aus: Atlas Géographique Et Universel / 1 / 1785 ; 69



https://biblio.unibe.ch/web-apps/maps/zoomify.php?col=ryh&pic=Ryh_5101_19

Cercle De Westphalie : divisé en tous ses Etats Et Souverainetés ; Par Le Sr. Robert Géographe ordinaire du Roy. A Venise Par P. Santini 1778
[Venezia] : [G. Remondini], 1778 Kupferstich: 49 x 56 cm
Mit 1 Nebenkt.: Supplément où se trouvent la Principauté D'Oost Frise et le Comté D'Oldenbourg
Blattnummer oben rechts: P.I.26 ; Wahrscheinliches Ursprungswerk: Neuauflage des "Atlas universel" von P. Santini (Venedig, 1776) durch G. Remondini (Venedig, 1784)



Universitätsbibliothek Bern, MUE Ryh 5101 : 31
Westphalia generalis : allgemeine Karten : Sammelband der Ryhiner-Kartensammlung, 31

https://biblio.unibe.ch/web-apps/maps/zoomify.php?col=ryh&pic=Ryh_5101_31
https://www.e-rara.ch/bes_1/content/zoom/29648052

Cercle De Westphalie : divisé en tous ses Etats Et Souverainetés ; Par Le Sr. Robert Géographe ordinaire du Roy. A Venise Par P. Santini 1778 Chez M. Remondini
[Venezia] : [G. Remondini], 1778
Kupferstich: 49 x 56 cm
Atlas Universel, dressé sur les meilleures cartes modernes", 1784 à Venise par P. Santini, rue Ste Justine, chez M. Remondini





https://www.davidrumsey.com/luna/servlet/workspace/handleMediaPlayer;JSESSIONID=08618058-2dad-4dc7-80db-86019a303dbc?lunaMediaId=RUMSEY~8~1~285772~90058289

Basse Partie de la Westphalie : contenant la Principauté D'Ost-Frise, la Partie inferieure des Evechés de Münster et D'Osnabrück, les Comtés D'Oldenbourg et de Delmenhorst, de Lingen et de Diepholz, le Territoire de Bremen, les Seigneuries de Jever et de Varel, la Baronie de Kniphausen et autres enclavés et dependances
Le tout Dressé par M. Rizzi-Zannoni de la Soc. Cosm. de Nuremberg d'Apres des morceaux particuliers tres exacts et assujettie aux Divisions politiques donnés tout recent. Par Mr. le Proff. Busching dans sa Geograp. de l'Alemag.; Paris : Julien, [1760]
1 Karte auf 2 Blättern ; 48 x 36 cm, auf Blättern 25 x 37 cm : Kupferstich
Aus "Atlas Topographique et Militaire"



Landesbibliothek Oldenburg
https://digital.lb-oldenburg.de/lbolmap/content/titleinfo/1230554

http://digitale-sammlungen.gwlb.de/index.php?id=6&tx_dlf%5Bid%5D=2835&tx_dlf%5Bpage%5D=1

Basse partie de la Westphalie : contenant la principauté d'Ost-Frise la partie inferieure des evechés de Münster et d'Osnabrück les comtés d'Oldenbourg et de Delmenhorst de Lingen et de Diepholz le territoire de Bremen les seigneuries de Jever et de Varel la baronie de Kniphausen et autres enclavés et dependances / le tout dressé par M. Rizzi-Zannoni de la soc. com. de Nuremberg ; d'apres des morceaux particuliers tres exacts et assujettie aux divisions politiques donnés tout recem.t par Mr. le proff. Busching dans sa Geograp. de l'Alemag. **A Paris : chez le Sieur Julien à l'Hotel de Soubise, 1758**

1 Karte auf 2 Blättern : Kupferdruck ; 47 x 36 cm



Universitätsbibliothek Bern, MUE Ryh 5102 : 22
https://www.e-rara.ch/bes_1/content/zoom/29647707
Magnae Westphaliae partes : Sammelband der Ryhiner-Kartensammlung, 22

A Map of Lower Westphalia : Containing the Principality of East Friseland, The lower Parts of the Bishopricks of Munster & Osnabruck, The Counties of Oldenburg, Delmenhorst, Lingen & Diepholz, The Territory of Bremen, &c. ; according to Professor Busching's Division
[London] : [Thomas Jefferys], [1760?]
1 Karte auf 2 Blatt Gesamtgröße 48 x 35 cm, je Blatt 24 x 35 cm
Oder 1 Kt. : Kupferst. ; 46 x 35 cm
Karte ist eine Kopie von "Basse Partie de la Westphalie : contenant la Principauté D'Ost-Frise, la Partie inferieure des Evechés de Münster et D'Osnabrück, …von Rizzi-Zannoni, Giovanni Antonio [1760]



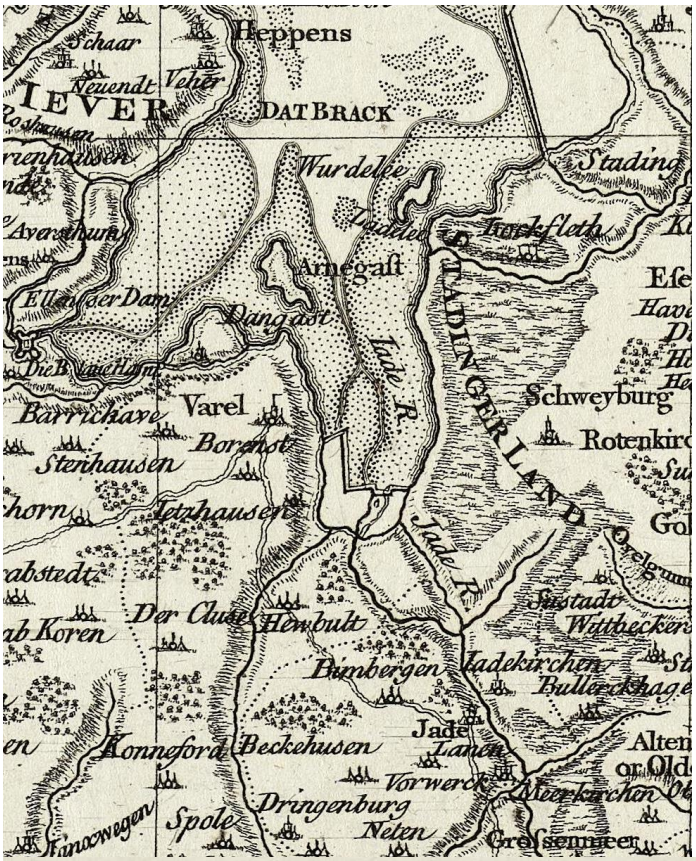

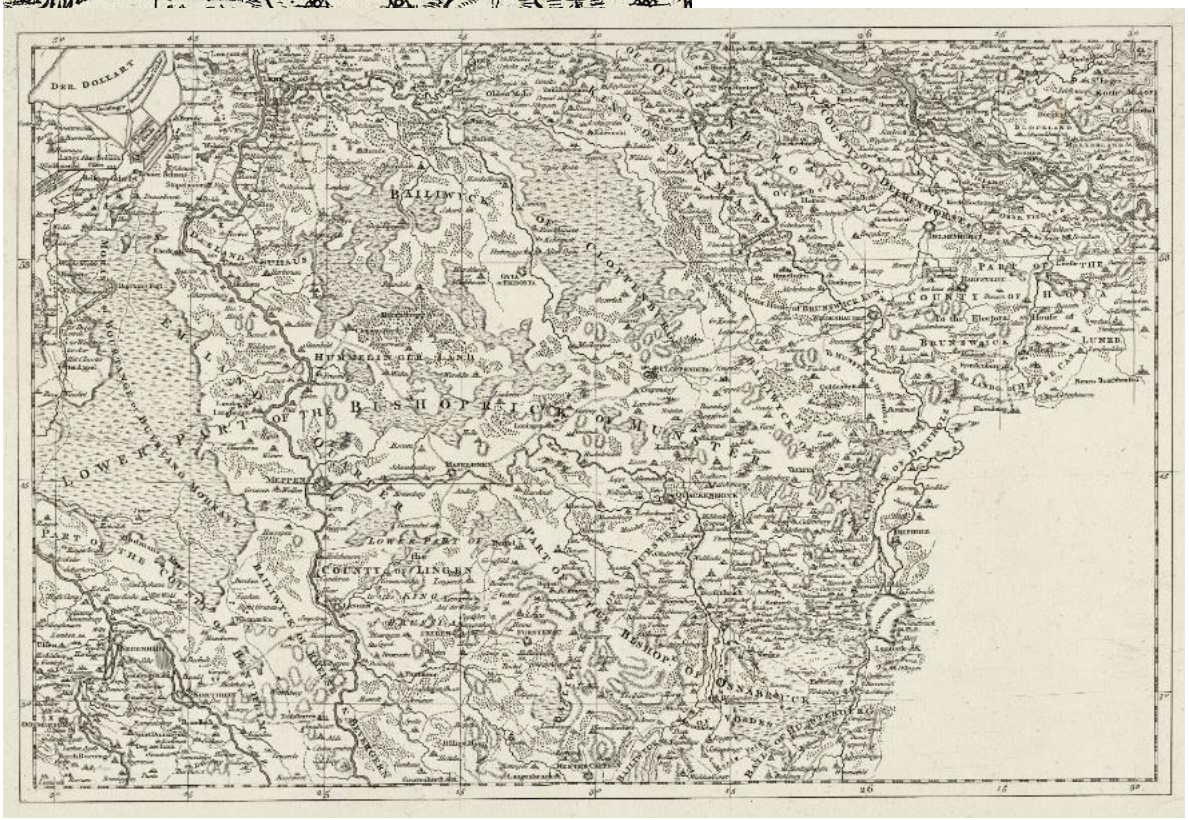

http://digitale-sammlungen.gwlb.de/index.php?id=6&tx_dlf%5Bid%5D=2810&tx_dlf%5Bpage%5D=1

https://digitale-sammlungen.gwlb.de/content/100621694/pdf/00000002.pdf

Circulus Westphaliæ / edita Georg. Christophero Kiliano
[Augsburg] : Georg Christoph Kilian, [1760?]
1 Karte : Radierung ; 24 x 17 cm
Erläuterung der Kolorierung unten am Kartenrand: Roth Ost-Friesland, Gelb Cleve …

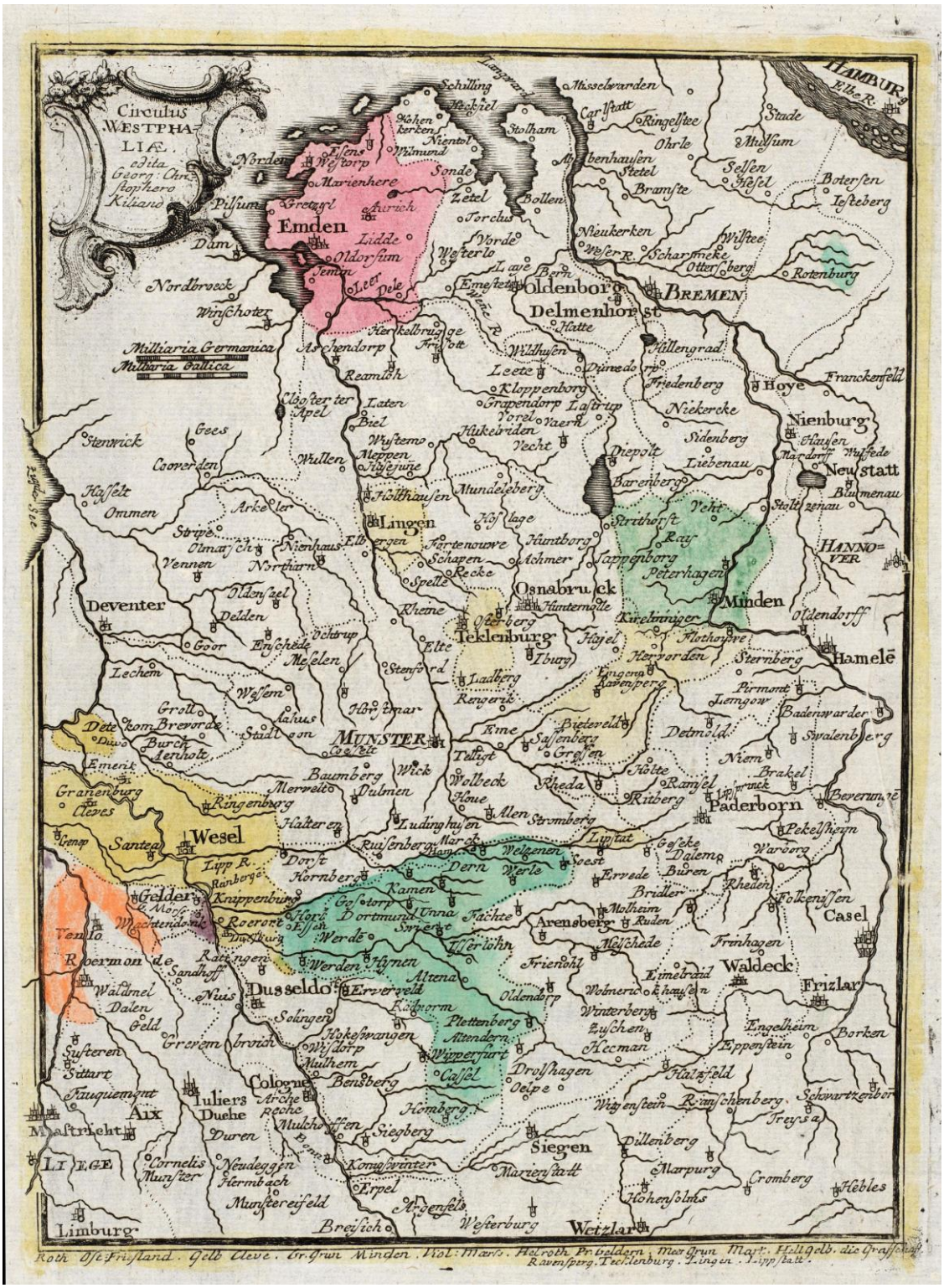

GWLB Hannover
http://digitale-sammlungen.gwlb.de/index.php?id=6&tx_dlf%5Bid%5D=2827&tx_dlf%5Bpage%5D=1

A Map of the Circle of Westphalia : comprehending the Bishopricks of Liege, Munster, Paderborn & Osnabrug, the Dutchies of Westphalia, Cleves, Juliers, Berg & Verden with the Principalities of Minden & East Friesland and the Counties of Mark, Ravensberg, Oldenburg, Delmenhorst, Lippe, Diepholt, Steinfort, Bentheim, Tecklenburg, Hoye, Ritberg, and Schwartzenburg, &c. Compiled from the German Maps By Thomas Jefferys, Geographer to his Royal Highness the Prince of Wales
[Erscheinungsort nicht ermittelbar] : [Verlag nicht ermittelbar], [1765?]
1 Karte : Radierung ; 47 x 54 cm
Mit 1 Nebenkarte: East Friseland, Lordship of Jever and the Counties of Oldenburg and Delmenhorst
Mit einer (handschriftlichen) Farblegende rechts von der Karte! Nur bei BNF!

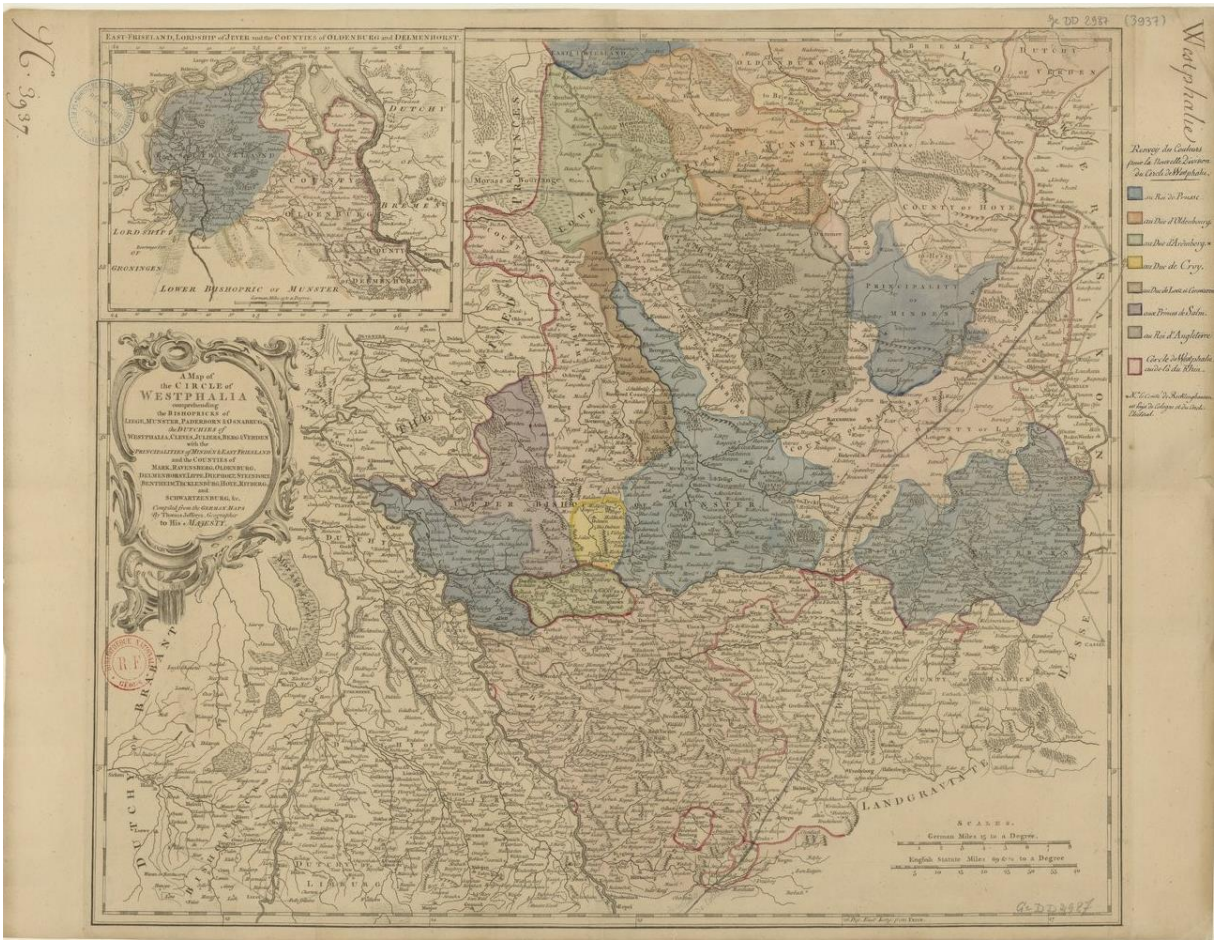

https://bibliotheque-numerique.diplomatie.gouv.fr/ark:/12148/btv1b53040524z/f1.item#

http://catalogue.bnf.fr/ark:/12148/cb40742294q





Exemplar GWLB Hannover!

http://digitale-sammlungen.gwlb.de/content/100621848/pdf/00000001.pdf

Nieuwe Kaart van de Westfaalse Kreits : verdeelt in deszelfs Bisdommen Vorstendommen Graafschappen enz na de Naaukeurigste ondervindingen int Ligt gegeven
Amsterdam : Isaak Tirion, s.a. [nach 1769]
1 Kt : Kupferst ; 32 x 27 cm

Aus: Nieuwe En Beknopte Hand-Atlas : 1770 ; 24



https://www.archieven.nl/nl/zoeken?mivast=0&mizig=187&miadt=235&miaet=1&micode=343&minr=10687354&miview=ldt

Atlantes Neerlandici, III, p. 127-128 [37]

Circuli Westphaliae quoad partem septentrionalem in suos Status ecclesiasticos & seculares divisi Tabula geographica / S. Dorn sc
Norimbergae//Nürnberg : Homanniani Heredes, 1761
1 Karte ; 56 x 47 cm : Kupferstich



Stadtmuseum Oldenburg
https://digital.lb-oldenburg.de/lbolmapo/content/titleinfo/1755226

http://www5.kb.dk/maps/kortsa/2012/jul/kortatlas/object76912/da/

Nova et Exacta Mappa Geographica exhibens Circulum Westphalicum in omnes suos Status et Provincias accurate divisum Cura et sumptibus / Tobiae Conradi Lotter Chalcographi Aug. Vindel.
Aug. Vindel. [Augsburg] : Tobiae Conradi Lotter, 1758
1 Kt., Kupferst : 49 x 57 cm

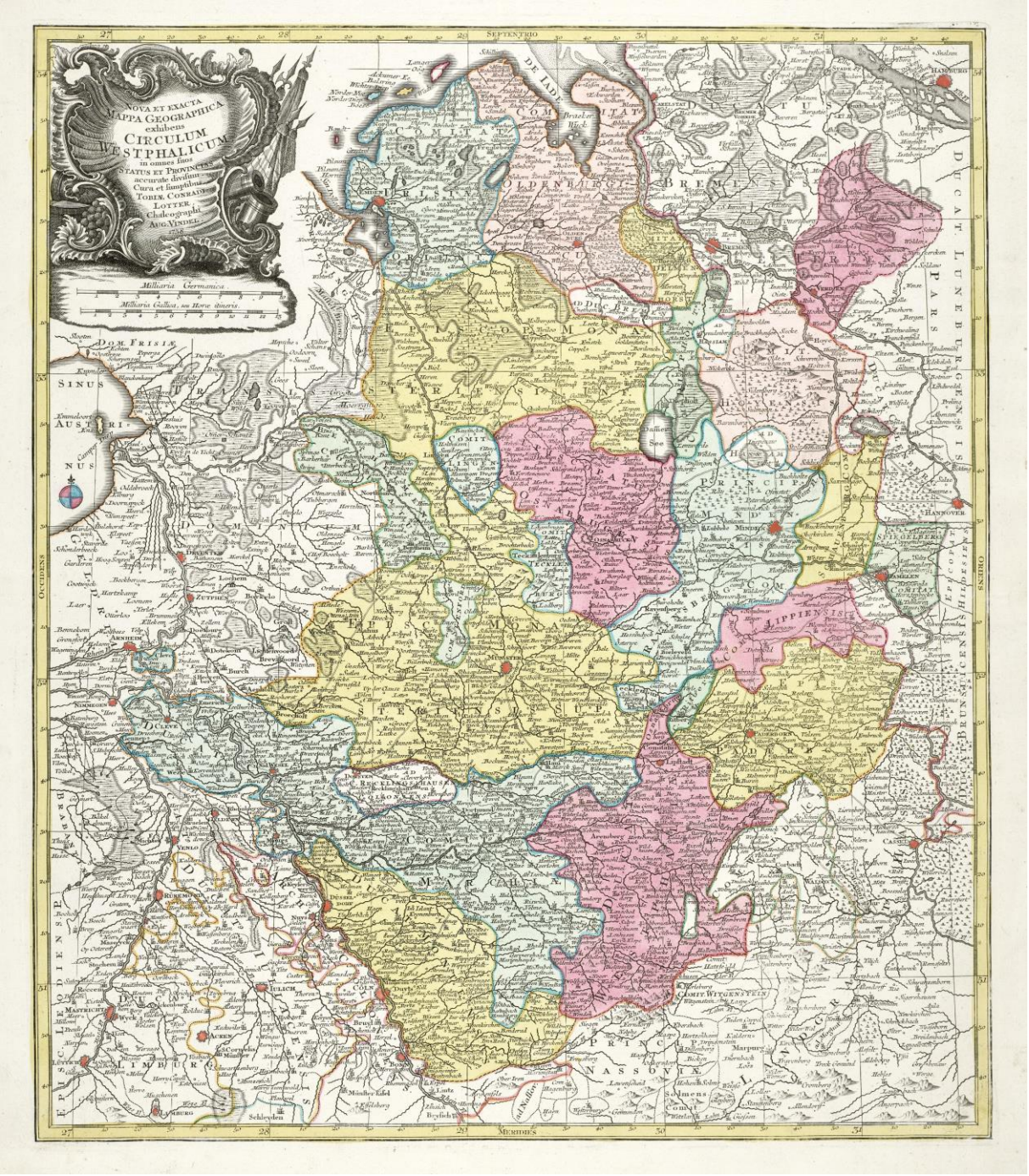

GWLB Hannover
http://digitale-sammlungen.gwlb.de/index.php?id=6&tx_dlf%5Bid%5D=2828&tx_dlf%5Bpage%5D=1

Nova et Exacta Mappa Geographica exhibens Circulum Westphalicum in omnes suos Status et Provincias accurate divisum Cura et sumptibus / Tobiae Conradi Lotter Chalcographi Aug. Vindel.
Aug. Vindel. : Tobiae Conradi Lotter, o.J. [zwischen 1758 und 1777]
1 Kt : Kupferstich ; 48 x 56 cm



https://mapy.mzk.cz/de/mzk03/001/061/503/2619320728/

Ostfriesland auf Westfalenkarten
3. Teil: 1774 – 1820
Etat Actuel Des Possessions de tous les Princes, Comtes et autres Etats D'Empire du Cercle de Westphalie / Desbruslins fils, Sculpsit
[Paris] : [Julien ; Boudet] ; [Versailles], 1774
18 x 22 cm
Aus: Courtalon-Delaistre, Jean C.: Atlas Elementaire Ou L'On Voit Sur Des Cartes Et Des Tableaux Relatifs A L'Objet L'Etat Actuel De La Constitution Politique De L'Empire D'Alemagne; 1774 ; IX [9]



https://haab-digital.klassik-stiftung.de/viewer/image/926993798/91/LOG_0024/

https://biblio.unibe.ch/maps/ryh/preview/4311/Ryh_4311_29.jpg

Circolo di Westfalia : Diviso Ne Suoi Stati. Di Nuova Projezione ; Con Privilegio dell'Eccellentissimo Senato / G. Zuliani inc. G. Pitteri scr.
Venezia//Venedig : Antonio Zatta, 1780 [erschienen: 1785]
1 Kt. : Kupferst. ; 30 x 39 cm **Numerierung oben rechts: F. XV**
Aus: Atlante Novissimo b. Antonio Zatta in Venedig, dat. 1780



https://archive.org/details/dr_circolo-di-westfalia--diviso-ne-suoi-stati--di-nuova-projezione-venezia-11598099

I Vescovati di Munster, e d'Osnabruk con la Frisia Orientale e le Contee d'Oldenburg, e Delmenhorst : Di Nuova Projezione; Con Privilegio dell'Eccellentissimo Senato / G. Zuliani inc. G. Pitteri scri.

Venezia//Venedig : Antonio Zatta, 1781 **1 Kt. : Kupferstich ; 30 x 40 cm**

Aus "Atlante novissimo, illustrato ed accresciuto sulle osservazioni e scoperte fatte dai più celebri e più recenti geografi"



Landesbibliothek Oldenburg; https://digital.lb-oldenburg.de/lbolmap/content/titleinfo/1261173

I Vescovati di Munster e d'Osnabruk con la Frisia Orientale e le Contee d'Oldenburg e Delmenhorst ...G. Zuliani inc. G. Pitteri scri.
Venezia, 1794, Presso Antonio Zatta



https://sammlungen.ulb.uni-muenster.de/urn/urn:nbn:de:hbz:6:1-228351

Cercles De Westphalie, Haut et Bas Rhin ... A Paris, chez le Sr. Desnos. 1786
Paris: Louis-Charles Desnos
1 Kt. : Kupferst. ; 30 x 27 cm
Aus: Atlas general, civil, ecclesiastique et militaire par M. Brion, dirige par le sr. Desnos … A Paris 1786.



https://archive.org/details/dr_cercles-de-westphalie-haut-et-bas-rhin--a-paris-chez-le-sr-desnos-17-13129036

https://www.davidrumsey.com/luna/servlet/workspace/handleMediaPlayer?lunaMediaId=RUMSEY~8~1~313175~90082236

Cercle de Westphalie
Geographie moderne…1787...A Paris chez Mondhare et Jean rue St. Jean de Beauvais pres celle des Noyers.
1 Karte : Kupferdruck ; 30 x 33 cm, Bildgrösse 32 x 55 cm

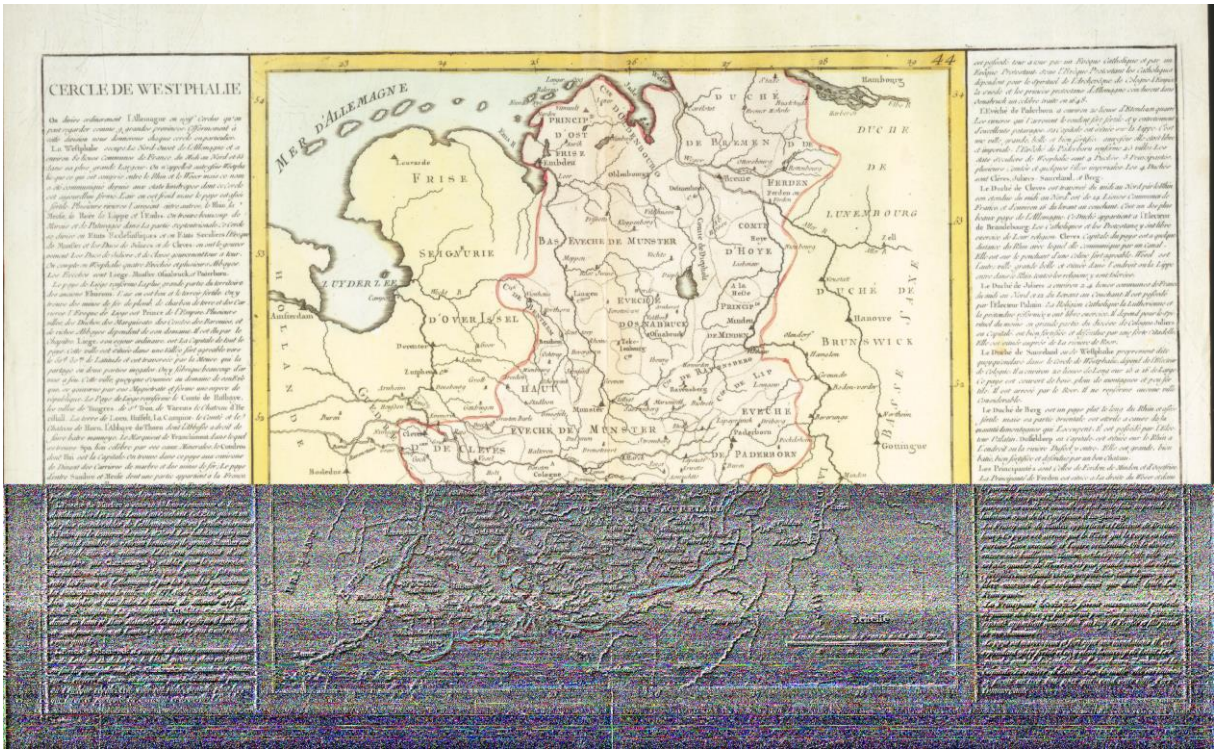

David Rumsey Map Collection **https://searchworks.stanford.edu/view/jc351nm7998**

Universitätsbibliothek Bern, MUE Ryh 5101 : 36
Westphalia generalis : allgemeine Karten : Sammelband der Ryhiner-Kartensammlung, 36
https://www.e-rara.ch/doi/10.3931/e-rara-124975

Jean Baptiste Louis Clouet (c. 1730 – 1790) was a French cartographer active in the mid to late 18th century. Clouet held the post of Royal Geographer of the Academie des Sciences de Rouen, he had offices in Paris and Cadiz. Clouet's most important work is his Geographie Moderne, which was published in various editions from 1776 – 1793. Clouet also produced a series of stunning and **highly decorative wall maps depicting the various continents.**

Geographie Moderne avec une Introduction Ouvrage utile a tous ceux qui veulent se perfectionner dans cette Science ... Dediee A Messieurs De L'Academie Royale Des Sciences Et Belles-Lettres De Rouen Par Mr. l'Abbe Clouet de la meme Academie Avec Approbation Et P. Du R. Corrigee et Augmentee des Nouvelles decouvertes du Celebre Capitaine Cook et des Changements arrives dans l'Amerique Septentrional. 1787. A Paris chez Mondhare et Jean rue St. Jean de Beauvais pres celle des Noyers.

Chorographie du Cercle de Westphalie : d'après Vischer et autres autrs. / Dirigée, par Mr. Philippe, des Académies d'Angers et de Rouen, Censeur Royal, et professeur en histoire.
Moithey Ing. Geo. del. et Sculp. Herault Scrip
[Paris] : [Nyon l'ainé], [1787]
1 Kt : Kupferst ; 34 x 26 cm
Aus:
[Recueil De Cartes Pour L'Etude De L'Histoire De France / 1] ; 50 oder
Philippe: Atlas Universel pour l'étude de la Géographie et de l'histoire Ancienne et Moderne ; [71]



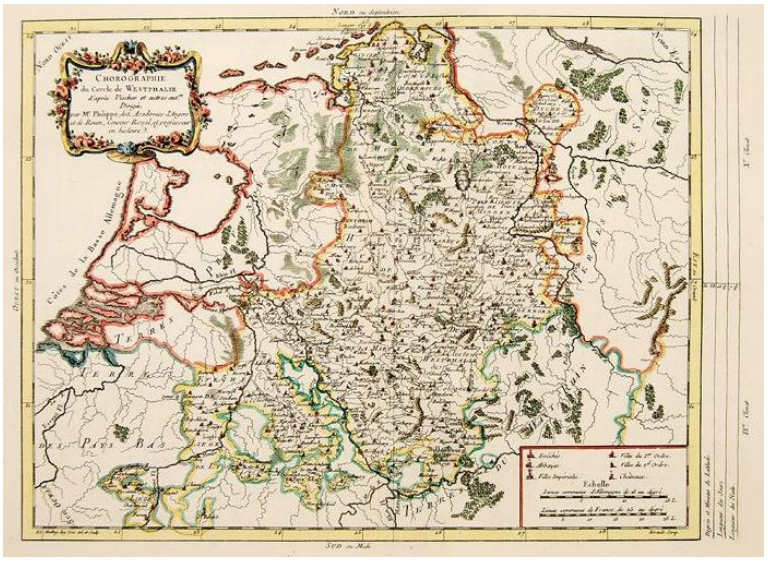

HAAB Weimar, Kt 700 - 32 L

Le Cercle De Westphalie divisé en tous ses Estats Et Souverainetés Par le Sr. Sanson Geographe Ordinaire du Roy A Paris Chez Dezauche Géographe, Successeur des Srs. Delisle et Buache Premiers Géographes du Roi Rue de Noyers. Cordier, Sculpsit

S[imonneau] f 1 Karte : Kupferdruck ; 64 x 44 cm

A Paris : chez Dezauche géographe successeur des S.rs Delisle et Buache premiers géographes du roi rue des Noyers, nach 1779

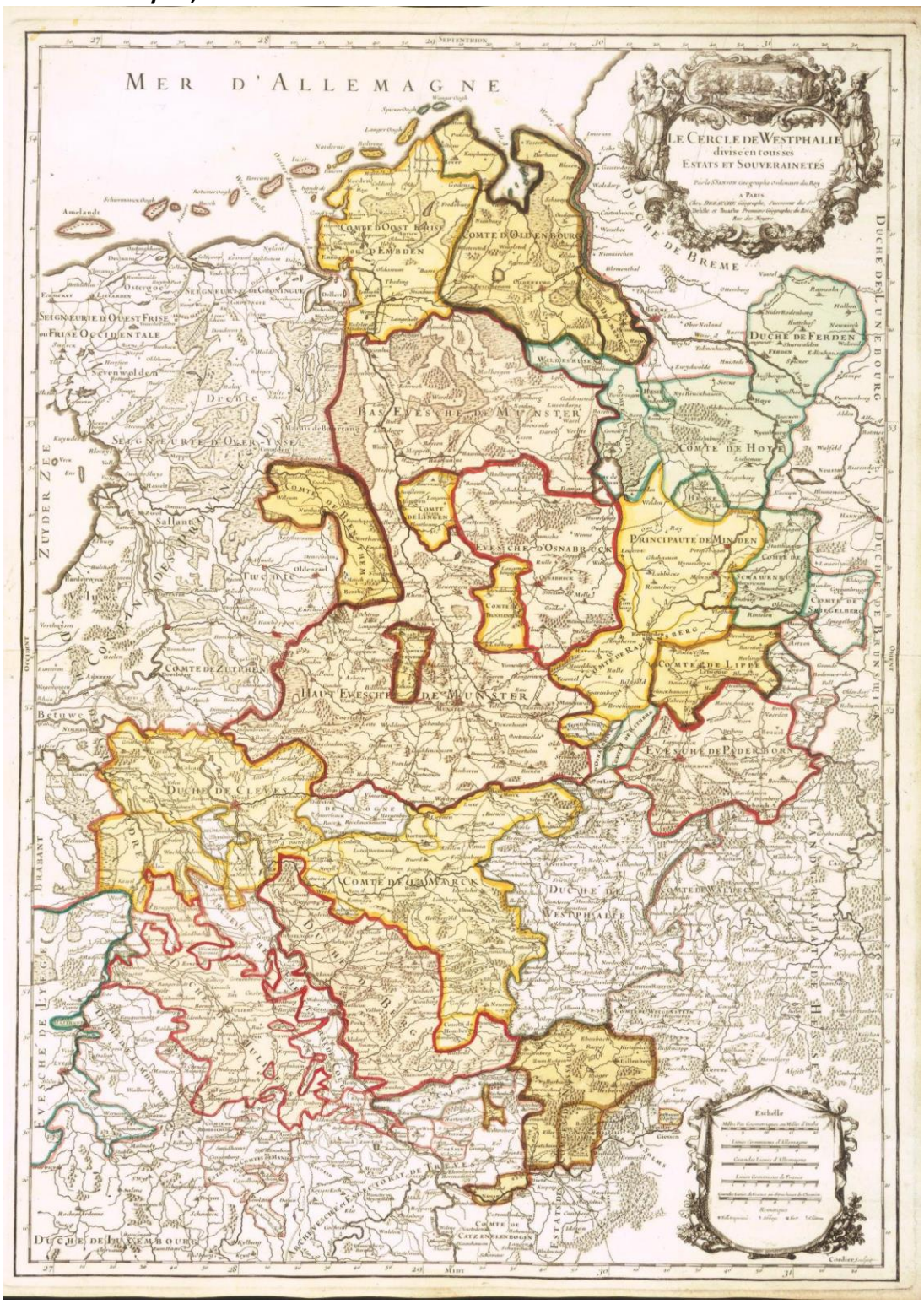

Universitätsbibliothek Bern, MUE Ryh 5101 : 19
https://biblio.unibe.ch/web-apps/maps/zoomify.php?col=ryh&pic=Ryh_5101_19

Charte über die sæmtlichen zum Westphælischen Kreis gehörige Lænder von F. L. Güssefeld
Nürnberg 1789 bey den Homaennischen Erben mit Kayserlicher Allergnädigster Freyheit
1 Kt. : Kupferstich ; 47 x 52 cm

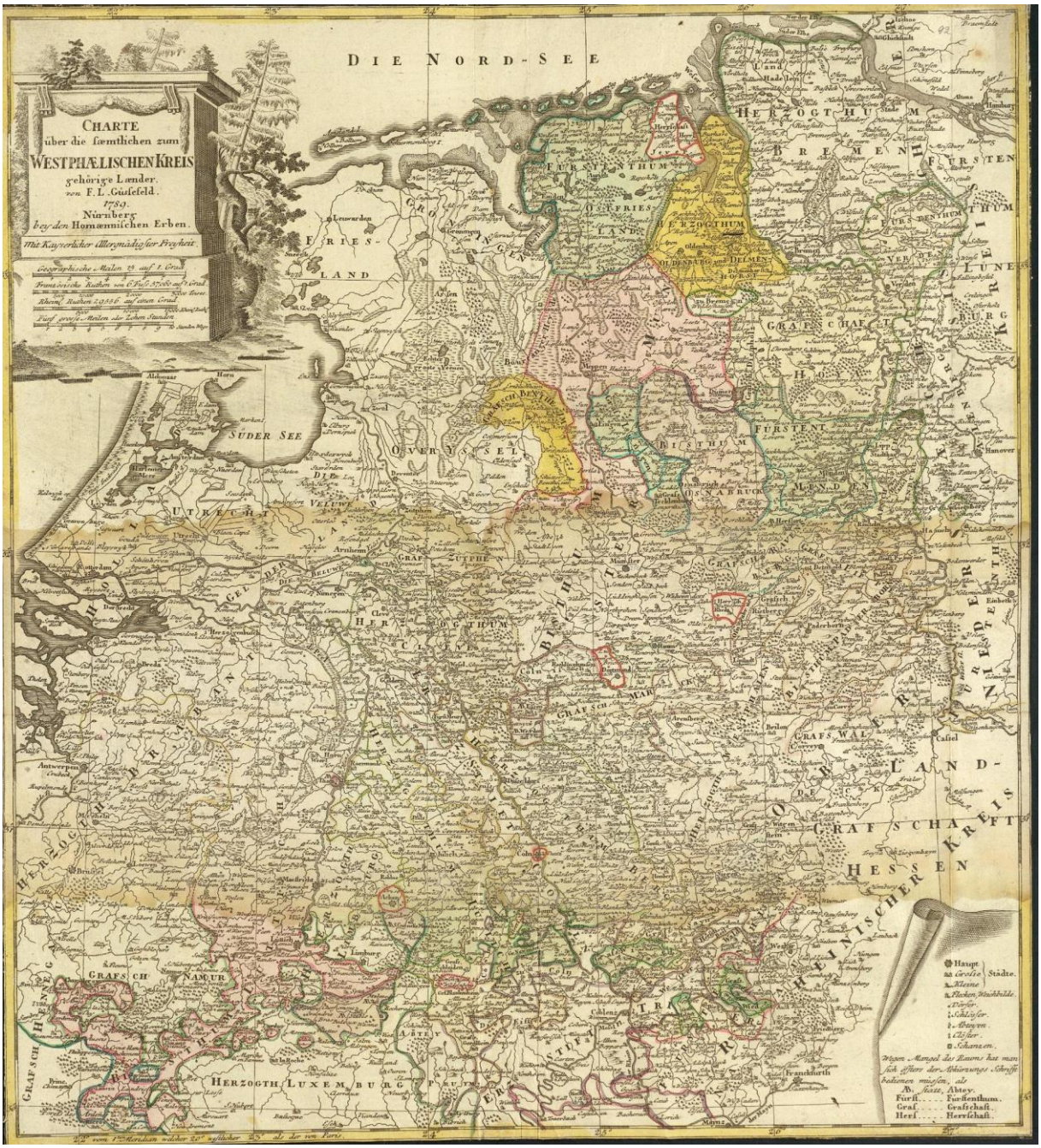

https://digital.francke-halle.de/fsmaps/content/titleinfo/1271407

http://digitale-sammlungen.gwlb.de/index.php?id=6&tx_dlf%5Bid%5D=2822&tx_dlf%5Bpage%5D=1

Teutschlandes Westphælischer Creiss samt dazu gehörigen Provintzien
[Nürnberg] : [Christoph Weigel und Schneider], [1790?]
1 Kt : Kupferst ; 13 x 15 cm

Aus:
Atlas von ganz Deutschland : nach den zehn Kreißen für Junge Leute in XXXVII. accuraten Landkärtchen vorgestellt / Adam Friedrich Zürner ; [16]



http://digitale-sammlungen.gwlb.de/content/100622054/pdf/00000001.pdf

Der Westphaelische Kreis Nro. 263
[Wien] : [Reilly], [1791]
1 Kt. : Kupferst. ; 26 x 22 cm

aus
Schauplatz Der Fünf Theile Der Welt : Mit Beständiger Rücksicht Auf Die Besten Originalwerke In Drey Theile Zusammengetragen Von Einer Gesellschaft Geographen : Nach Und Zu Büschings Grosser Erdbeschreibung : No 2,3 : Zweyter Theil [Bd. 3] Herausgegeben Von F. I. I. Von Reilly, Gestochen von Ignaz Albrecht



Uni Graz Rara 2 III 738103/2,3

https://de.wikipedia.org/wiki/Datei:Reilly_263.jpg

Der Westphaelische Kreis Nro. 160
[Wien] : [Reilly], [1803]
1 Kt. : Kupferst. ; 26 x 22 cm

Atlass Von Deutschland : nach und zu Anton Friedrich Büschings großer Erdbeschreibung in einer General- und zwey hundert vier und achtzig Special-Karten / 1803 ; 160

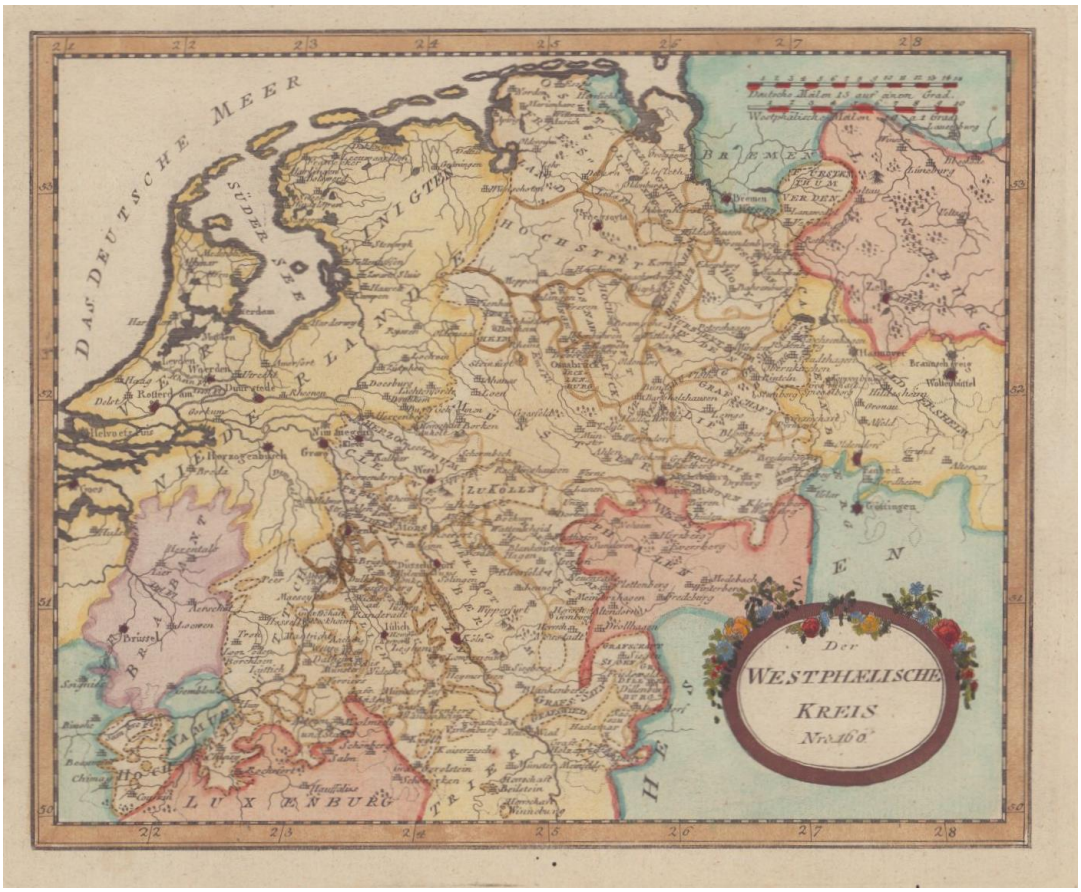

Antiquariat Tautenhahn

Ostfriesland; Minden Ravensberg Lingen und Tecklenburg / I. W. Schleuen
[Hamburg] : [Carl Ernst Bohn], 1793 2 Karten auf 1 Blatt: Kupferdruck; 21 x 16 cm
Atlas der Preussischen Provinzen/2



https://digitale-sammlungen.gwlb.de/content/100677770/pdf/00000001.pdf und
https://sammlungen.ulb.uni-muenster.de/hd/content/titleinfo/2555550
https://www.e-rara.ch/doi/10.3931/e-rara-124774

Der Westphaelische Kreis / D. F. Sotzmann del. Numerierung oben rechts: "No XIII."
1 Karte : Kupferdruck ; 29 x 25 cm
[Berlin] : [Verlag Der Königl. Pr. Akadem. Kunst- Und Buchhandlung], [1796]
Aus:
D. F. Sotzmann's Erste Sammlung Von Landkarten Für Schulen / 1796 ; 13

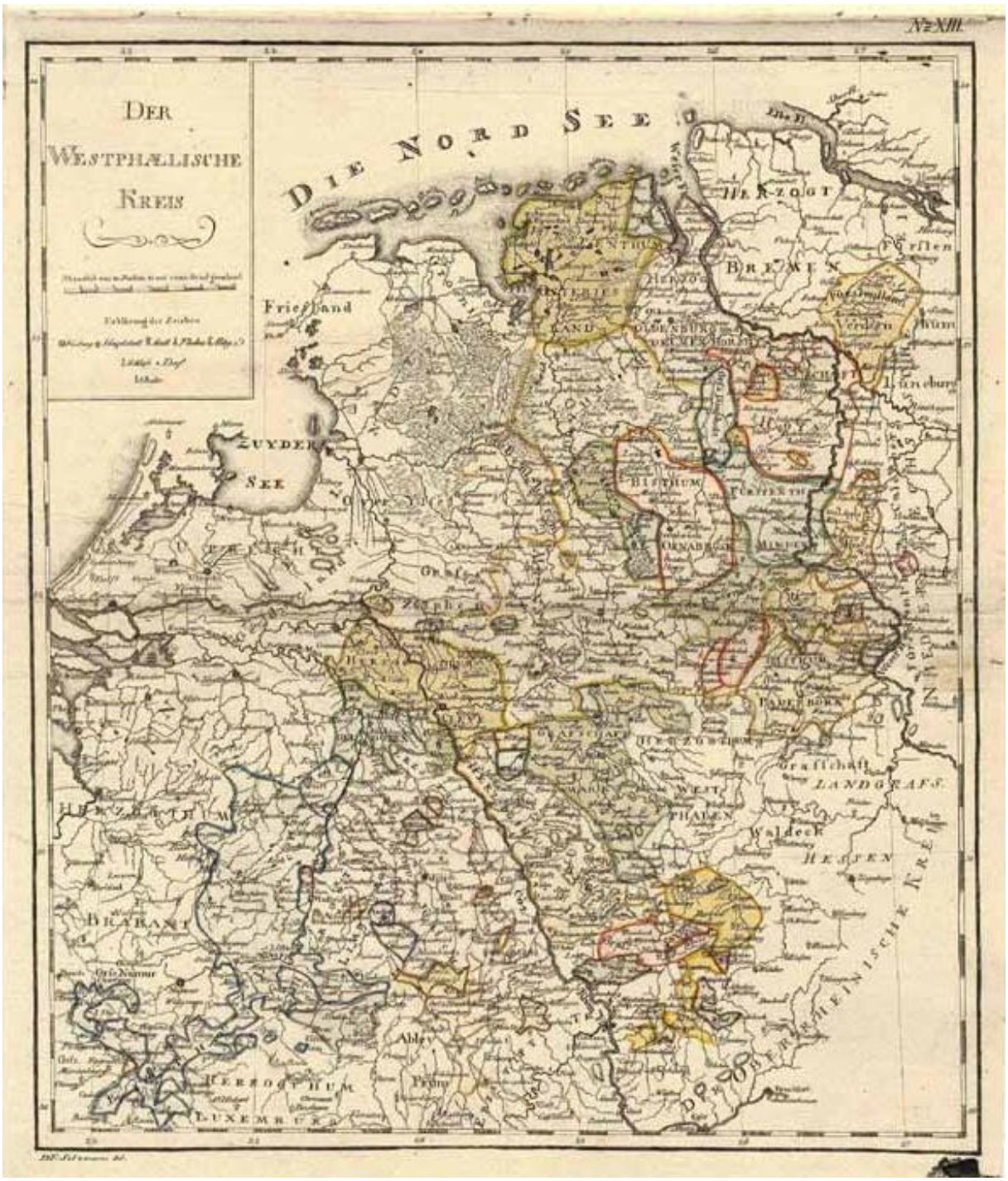

Universitätsbibliothek Bern, MUE Ryh 5101 : 39
Westphalia generalis : allgemeine Karten : Sammelband der Ryhiner-Kartensammlung, 39
https://www.e-rara.ch/doi/10.3931/e-rara-124849

Der Westphaelische Kreis / J. Engelmann s.
v. J.(ohann) W.(enzel) Engelman
Kriegs-Atlas zum Gebrauch für Zeitungsleser / 1796 ; 21
1 Kt. : mehrfarb. ; 20 x 16 cm



https://sammlungen.ulb.uni-muenster.de/urn/urn:nbn:de:hbz:6:1-65393

Kriegs Atlas zum Gebrauch für Zeitungsleser. Der Kriegsatlas für Zeitungsleser erschien als Einzelkarten ab 1793 bei Joseph Oehler. Die ersten gebundenen Ausgaben erschienen lt. Atlantes Austriaci 1794 (kein Exemplar bekannt) und 1795. Die Platten wurden in der ersten Jahreshälfte 1796 von Johann Otto aufgekauft, der auch im selben Jahr den von H.W. von Blum von Kempen nie vollendeten "Natur und Kunst-Produkten-Atlas" als Torso veröffentlichte. Dörflinger nennt als Veröffentlichungsjahr des Kriegsatlas bei Otto 1799 (lt. Anzeige in der Wiener Zeitung), das vorliegende Exemplar erschien mit Sicherheit früher und weist eine andere Kollation auf. Die Karten im Einzelnen: (I.) Titelblatt II. Europa (J.W. Engelmann) III. Frankreich nach der alten Eintheilung (J.W. Engelmann) (o.N.) Italien bei Johann Otto, VI. Kriegsschauplatz in Italien (zu haben bei Iohann Otto Kunsthändler) (o.N.) Meiland Parma Piacenza VII. Kriegsschauplatz der Alpen Armeen 1tes Blatt (J. Engelmann) VIII. Kriegsschauplatz der Alpen Armeen 2tes Blatt (J.W. Engelmann) XXIII. Französische Insel Corsica (o.N.) Die Schweiz XII. Das Deutsche Reich Nach seiner Kreiseintheilung Wien 1795 XXII. Oesterreichischer Kreis Wien 1795 (J.W. Engelmann) (o.N.) Tyrol (o.N.) Schwaben XV. Ober und Nieder Rhein 1796 (J.W. Engelmann) XI. Kriegsschauplatz am Oberrhein 1tes Blatt (J.W. Engelmann) XII. Kriegsschauplatz am Oberrhein 1tes Blatt (J. Engelmann) XVI. Grundries von Landau nebst der umliegenden Gegend (J.W. Engelmann) XIII. Kriegsschauplatz am Niederrhein XX. Kriegsschauplaz der Moselarmeen 1794 (J. Engelmann) XXI. Der westphaelische Kreis (J.W. Engelmann) XVII. Kriegsschauplaz in den Niederlanden (J.W. Engelmann) XVIII. Die Vereinigten Niederlande XIX. Schauplatz des Royalisten Krieges

Circolo Di Westfalia Delineato Sulle Ultime Osservazioni. Gio. M.a Cassin Som. in. Roma ; Presso la Calcografia Camerale ; 1795
Aus Nuovo Atlante Geografico Universale / Cassini ; 1,[13]
Kupferstich: 47.3 x 32.8 cm



David Rumsey Map Collection
https://www.davidrumsey.com/luna/servlet/detail/RUMSEY~8~1~325556~90094471

Charte über die saemtlichen zum Westphaelischen Kreis gehörige Laender :
Mit Anzeige der Entschädigungen ; Mit Kayserlicher allergnädigster Freyheit
von F. L.Güssefeld; Nürnberg : Homaennische Erben, 1802
Kleiner Atlas von XXV Charten zur genauen Einsicht der Entschädigungs-Länder / 1803 ; [24]
Kupferstich: 47 x 52 cm

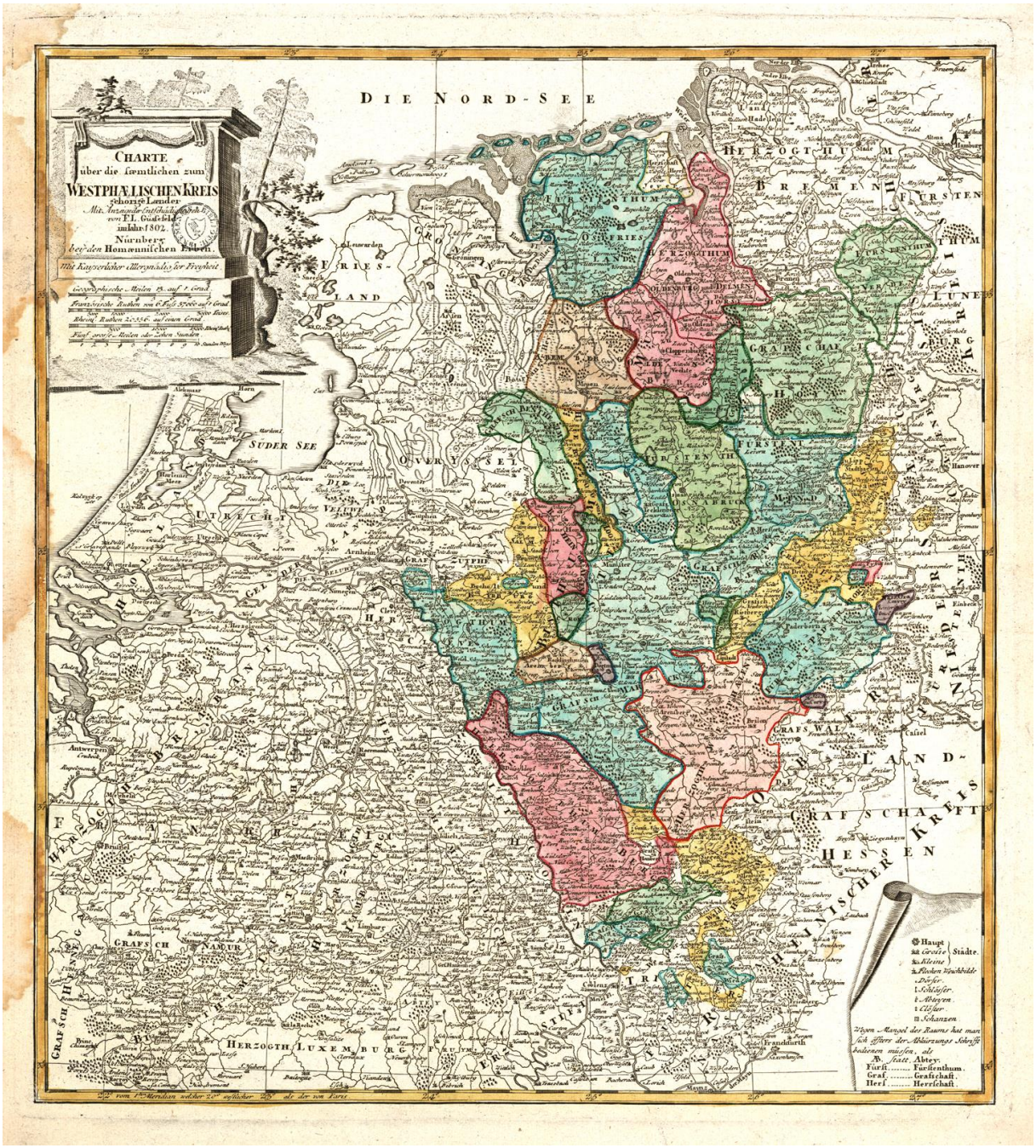

http://gauss.suub.uni-bremen.de/suub/hist/index.jsp?id=V.2.a.235-221c

Neue Karte von dem nord-oestlichen Theile des Niederrheinisch-Westphaelischen Kreises welcher Ober- u. Nieder-Münster, Ost-Friesland, Oldenburg, Osnabrük, Minden, Lippe, Schauenburg, u. andere hieher gehörige Länder enthält [Leipzig] : [Johann Elias Lange], [1803]

Aus: Neuer Indemnisations- Und Grenz-Atlas von Teutschland … welcher die neuen Besitzungen der Chur- und Fürstlichen Haeuser und der Reichsstaedte, nebst den Entschaedigungen nach dem Reich-Deputations-Schlusse vom 25ten Febr. 1803 enthaelt



Charte vom Westphælschen Kreise Weimar : Verlag des Geographischen Instituts, 1804
Nach den neuesten trigonometrischen Messungen, astronomischen Ortsbestimmungen und militairischen Aufnahmen des K.P. General-Major Herrn von Le Coq aufgetragen und gezeichnet von D. G. Reymann
1 Kt. : Stich, kol. ; 44 x 51 cm



Universitäts- und Landesbibliothek Münster
https://sammlungen.ulb.uni-muenster.de/urn/urn:nbn:de:hbz:6:1-115942

https://biblio.unibe.ch/maps/ryh/preview/5101/Ryh_5101_40.jpg

Charte vom Westphaelischen Kreise / Nach den neuesten trigonometrischen Messungen, astronomischen Ortsbestimmungen und militärischen Aufnahmen des K.P. General Major Herrn von Le Coq aufgetragen und gezeichnet von D. G. Reymann Weimar im Verlage des Geograph. Instituts, 1805

Allgemeiner Hand-Atlas der Ganzen Erde nach den besten astronomischen Bestimmungen, neuesten Entdeckungen und kritischen Untersuchungen entworfen und zu A. C. Gaspari vollständigem Handbuche der neuesten Erdbeschreibungbestimmt. Weimar : Verlag des Geographischen Instituts, 1805, Kt. 9

HAAB Weimar: Signatur: Ruppert 4129 | Sammlung: Privatbibliothek Johann Wolfgang von Goethe

Keine Abbildung bekannt!

CHARTE vom WESTPHÄLISCHEN KREISE
Weimar im Verlage des Geograph. Instituts, 1806

Keine Abbildung bekannt!

Der Westphaelische Kreis zum Gebrauche der Oesterreichischen Schulen entworfen [Karl Josef Kipferling]. Wien Kunst- u. Industriecomptoir 1806

Aus: Kleiner Atlas Der Neuen Geographie zum Gebrauche der österreichischen Schulen / Stöber, Joseph. - Wien: Verlag des Kunst- und Industrie-Comptoirs, 1807 ; 14

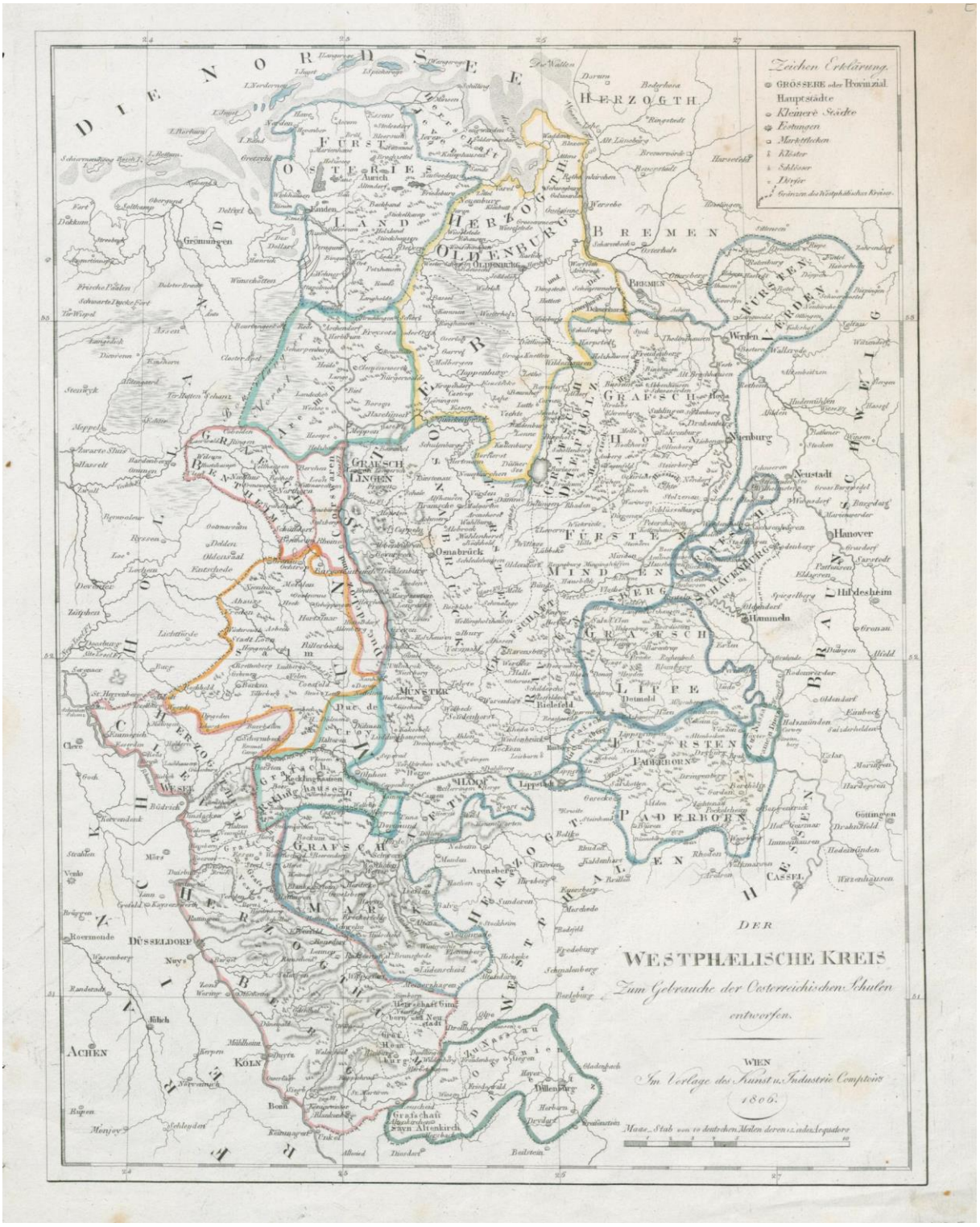

https://www.oldmapsonline.org/map/cuni/807475
ULB Münster u. Stabi Berlin
https://sammlungen.ulb.uni-muenster.de/urn/urn:nbn:de:hbz:6:1-112775

Charte von Westphalen / Nach den neuesten trigonometrischen Messungen, astronomischen Ortsbestimmungen und militairischen Aufnahmen des K. P. General-Major Herrn von Le Coq entworfen von D. G. Reymann im J. 1804 und nach den neuesten politischen Veränderungen abgetheilt im Sept.1806
Weimar : Verlag des geographischen Instituts, 1806
1 map : color ; 51 x 44 cm



SUUB Bremen;

American Geographical Society Library - Maps
https://collections.lib.uwm.edu/digital/collection/agdm/id/23830

Charte von Westphalen / Nach den Ortsbestimmungen und Messungen des Kön. Preussi. General-Majors Hrn. v. Le Coq und andern bewährten Hülfsmitteln entworfen von F. L. Güssefeld

Nürnberg : Homanns Erben, 1807
BSB München

A New Map Of The Circle Of Westphalia, From The Latest Authorities By John Cary Engraver. 1799
London. Printed for J. Cary, Engraver & Mapseller, N° 181 Strand, Aug. 1st. 1799.
aus: New Universal Atlas, dat. 1799 ersch. 1808
Kupferstich: 52 x 58 cm

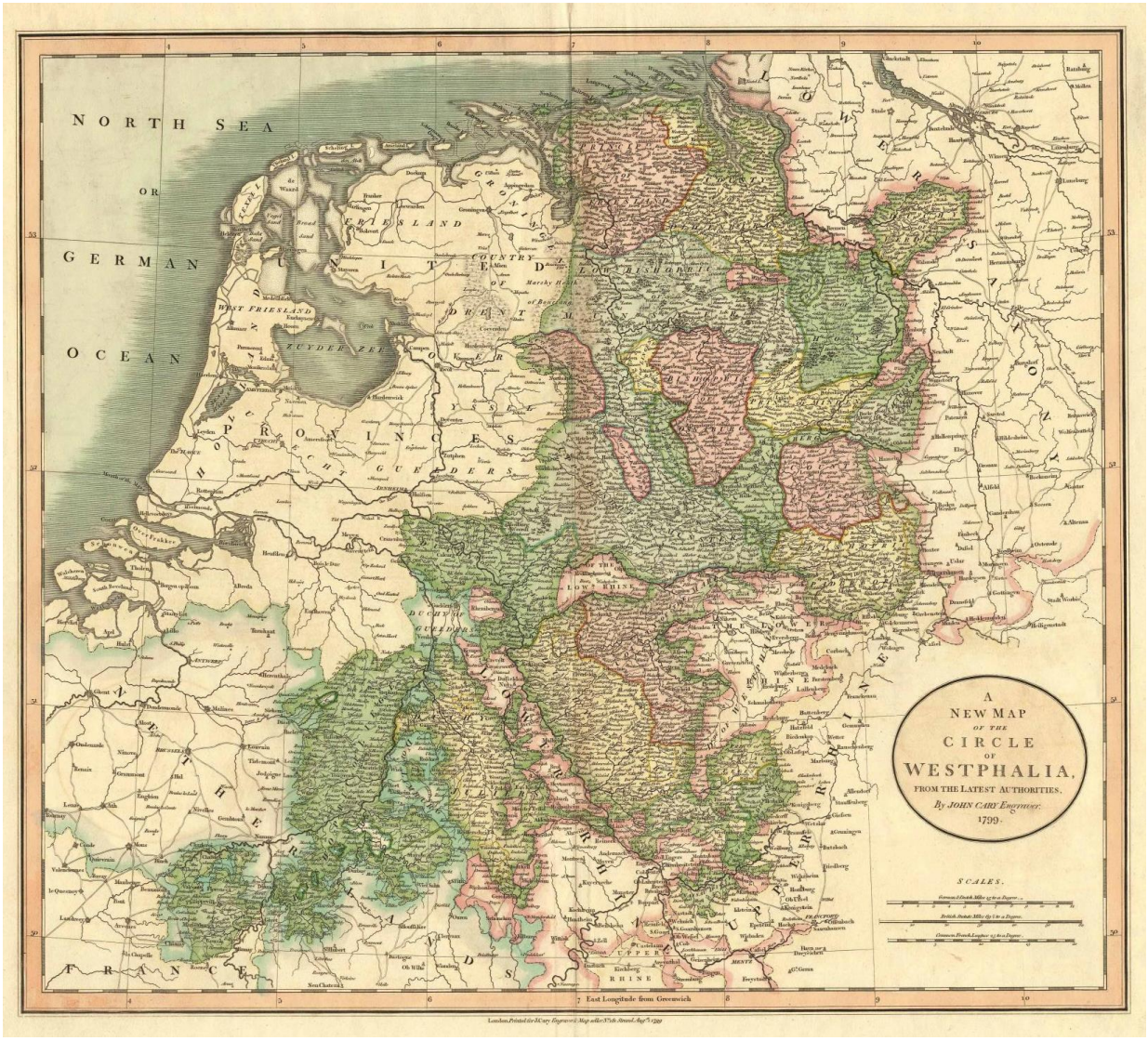

https://www.davidrumsey.com/luna/servlet/detail/RUMSEY~8~1~21516~640008

https://archive.org/details/dr_a-new-map-of-the-circle-of-westphalia-from-the-latest-authorities-by-john-00644008

Der Deutsche Rheinbund nach dem Wiener Friedensschluss entworfen und nach den Besitzungen abgetheilt / von D. F. Sotzmann
Nürnberg : Schneider & Weigel 1810
1 Kt. : Stich, kol. ; 59 x 51 cm

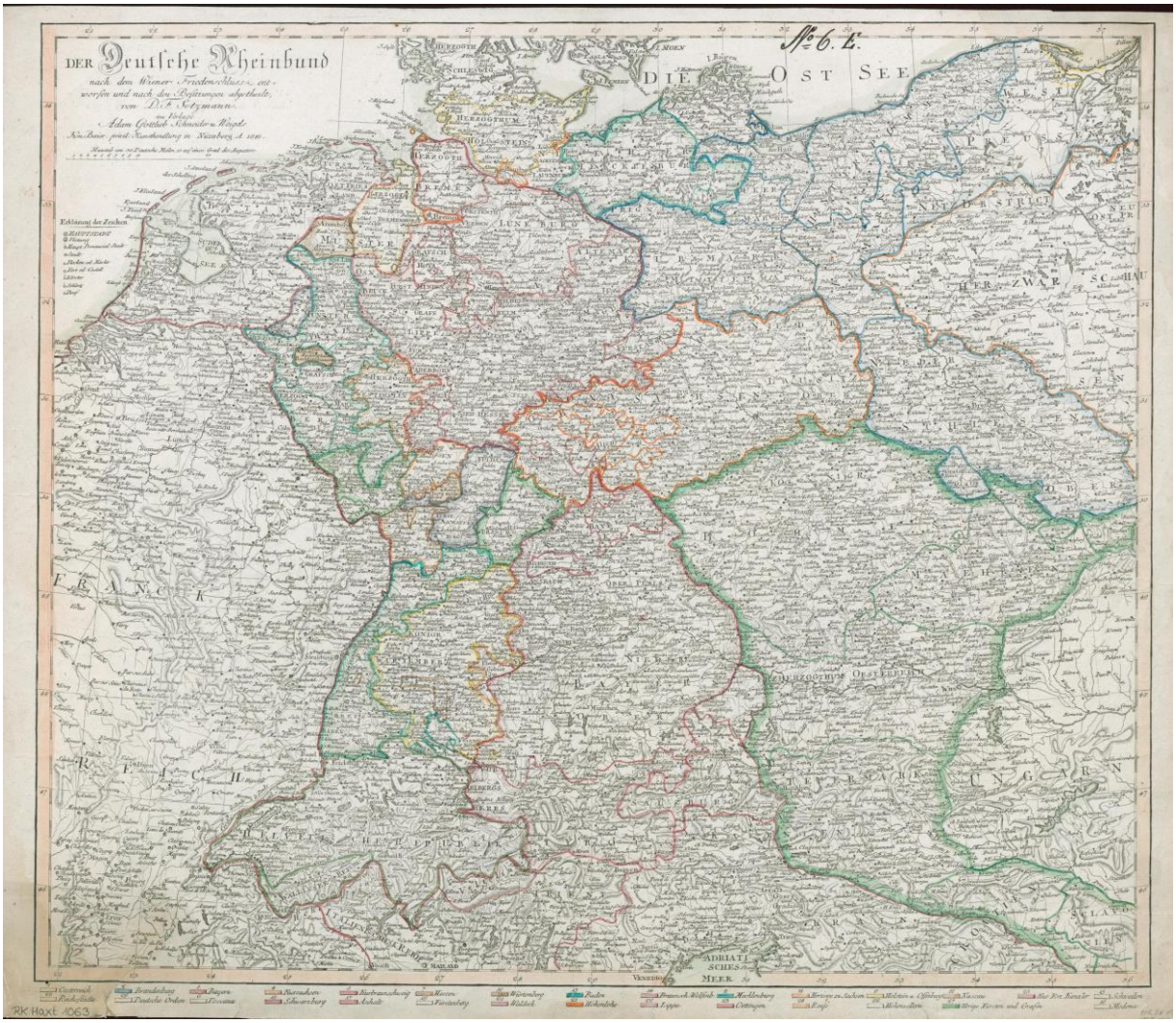

ULB Münster
https://sammlungen.ulb.uni-muenster.de/urn/urn:nbn:de:hbz:6:1-121639

CHARTE vom ehemaligen WESTPHALISCHEN KREISE
Weimar : Verlag des Geograph. Instituts, 1811
1 Kt : Kupferstich ; 29 x 41 cm

UB Göttingen MAPP 7874

Keine Abbildung!

Charte von Westphalen : Mit Kön. Bair. Allergnädigster Freyheit / Nach den Ortsbestimmungen und Messungen des Kön. Preussi. General-Majors Hrn. v. Le Coq und andern bewährten Hülfsmitteln entworfen von F. L. Güssefeld. I. Rausch sc.; 42 x 57 cm
Nürnberg : Homanns Erben, jezt Christoph Fembo, 1813
1 Kt., Kupferst : grenzkolor ; 1 Bl., 42 x 57 cm

Stabi Berlin Kart. L 12342;
Universitäts- und Landesbibliothek Sachsen-Anhalt, Altkt B III 1 [5] 7

Keine Abbildung!

Kriegsschauplatz von ganz Frankreich und Holland nebst einem Theile Deutschlands, Italiens und Spaniens verlegt in Wien bey Tranquillo Mollo
gestochen von F. Müller, Wien : Mollo, 1814
Kupferstich: 66x74 cm

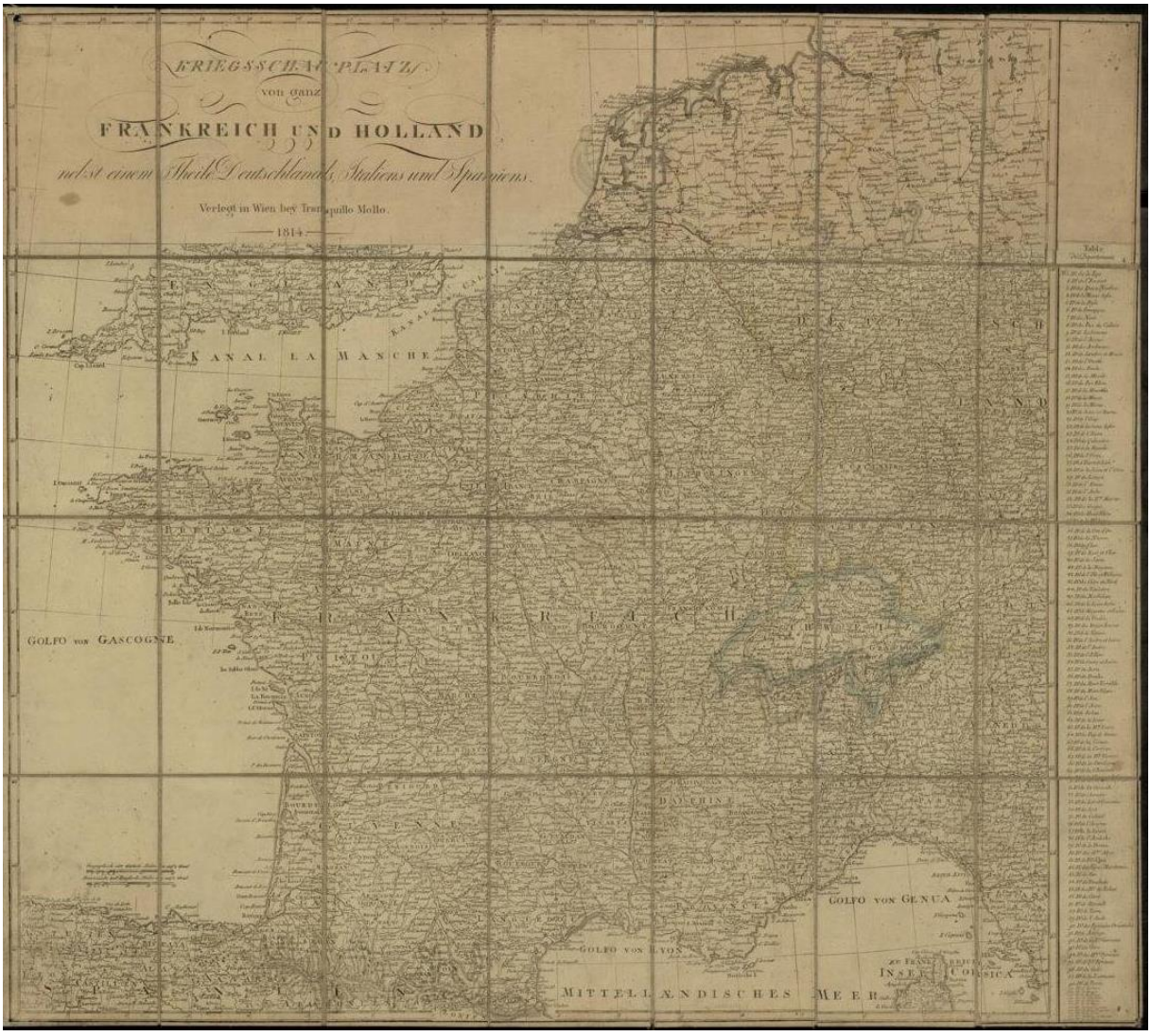

ÖNB FKB F.12 KAR MAG

https://polona.pl/preview/0f5e7682-2941-49d2-8abe-520037396861

https://polona.pl/item/kriegsschauplatz-von-ganz-frankreich-und-holland-nebst-einem-theile-deutschlands,NDk0MjA0MDQ/1/#info:metadata

Circolo Di Westfalia come era nel 1790. dell' A.B. Borghi Firenze 1817.
Kupferstich: 30 x 22 cm

Aus: Atlante Generale … b. Ab. Bartholomeo Borghi in Florenz, dat. 1817 (1819)

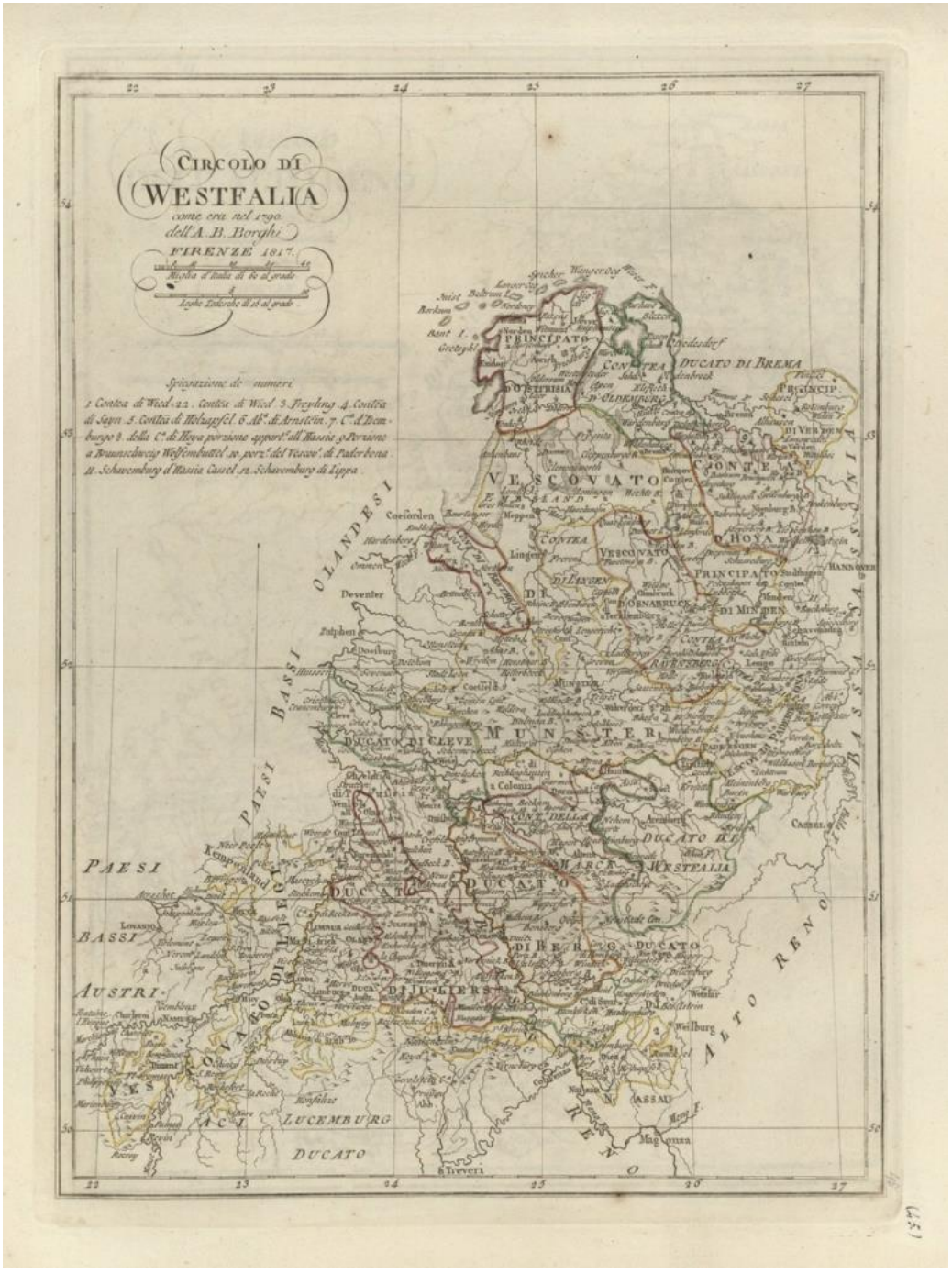

https://www.davidrumsey.com/luna/servlet/detail/RUMSEY~8~1~339763~90107970

Das nordwestliche Deutschland oder Generalblatt zu der vom G.-M. v. Lecoq in 22 Bl. herausgegebenen gr. Karte von Westphalen / bearbeitet von C. F. Kloeden
Berlin : Simon Schropp et Co. ; Paris : Ch. Picquet ; Wien : Kunst- u. Industrie-Comptoir, [1815?]
1 Karte : Kupferstich ; 63 x 52 cm



https://kartenspeicher.gbv.de/karte/gwlb_mods_00008158?ceid=1090&no_cache=1&tx_jomuseo_pi1009%5Bh%5D=1&tx_jomuseo_pi1009%5Bjopaginatepage%5D=159&tx_jomuseo_pi1009%5Bstartfrom%5D=7&v=colbox&cHash=ab7c810a6cdb97367454936df930ca0a

Camp – Karten

Neue geographische Special-Karte von dem FÜRSTENTHUM OSTFRIES- und dem HARRLINGERLANDE : nach geometrischen und trigonometrischen Vermessungen,welche auf die astronomischen Observationen der Herren Schrötter und Olbers im Herzogth. Bremen gegründet, und unter landesherrlicher Approbation
1803/04
Probedruck; Titelkartusche ohne Verzierungen, ohne Rahmen, ohne Wappen [Schumacher B 0]
1 Kt. auf 2 Bl., Kupferst : grenzkolor ; 2 Bl., 91 x 73 cm, je Bl. 50 bzw. 41 x 73 cm



Landesarchiv NRW Abteilung Westfalen, Kartensammlung A, 11928

Literatur: Die große handgezeichnete Campsche Karte von Ostfriesland von 1806 : (Staatsbibliothek zu Berlin Preußischer Kulturbesitz, Kart. N 27299) / hrsg., eingel. u. erl. von Wolfgang Henninger, Bernd Kappelhoff u. Heinrich Schumacher (B 0)

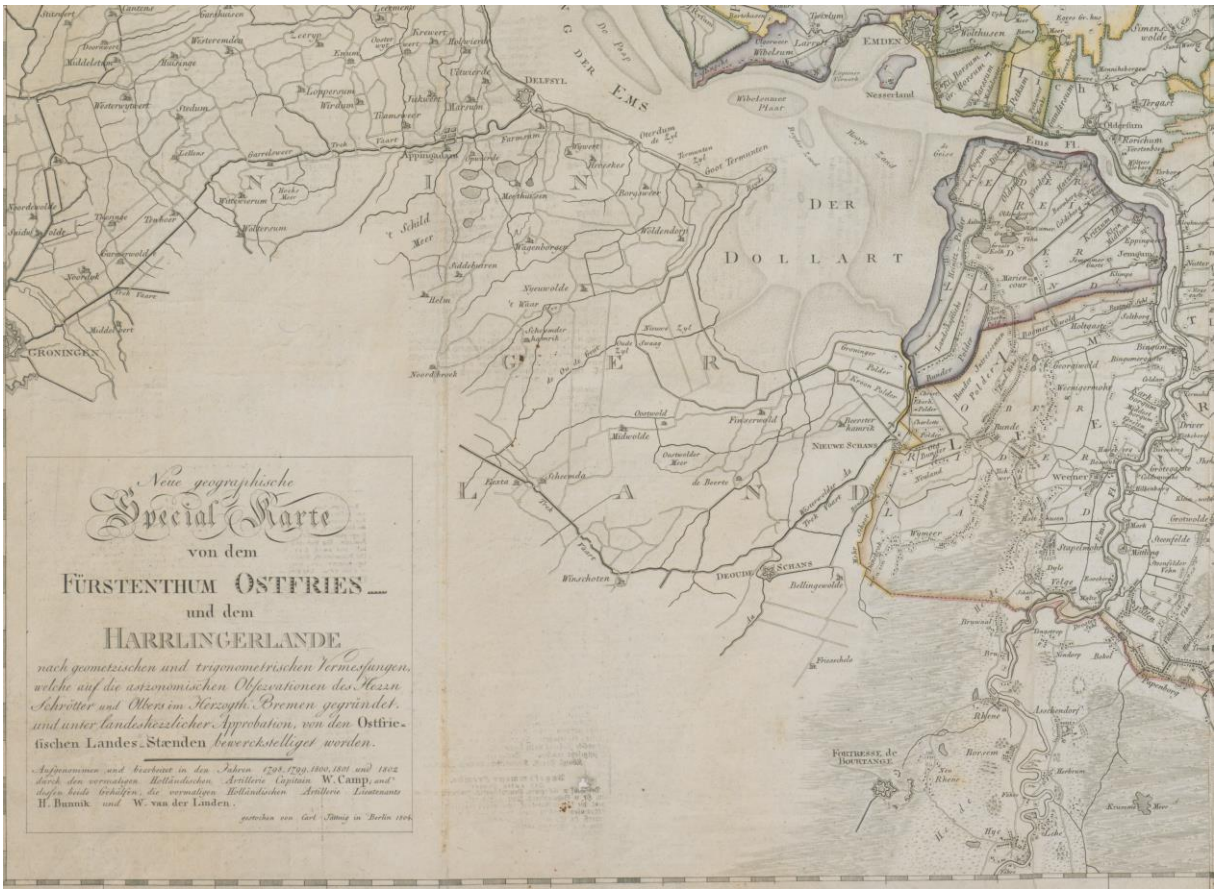

http://dfg-viewer.de/show/?tx_dlf[id]=http%3A%2F%2Fwww.landesarchiv-nrw.de%2Fdigitalisate%2FAbt_Westfalen%2FKartensammlung_A%2F%7E119%2F11928%2Fmets.xml

Neue geographische Special-Karte von dem FÜRSTENTHUM OSTFRIES- und dem HARRLINGERLANDE : nach geometrischen und trigonometrischen Vermessungen, welche auf die astronomischen Observationen der Herren Schrötter und Olbers im Herzogth. Bremen gegründet, und unter landesherrlicher Approbation, von den Ostfriesischen Landes-Staenden bewerckstelliget worden.
Aufgenommen und bearbeitet in Jahren 1798, 1799, 1800, 1801 und 1802
durch den vormaligen Holländischen Artillerie Capitain W. Camp. und dessen beide Gehülfen die vormaligen Holländischen Artillerie Lieutenants. H. Bunnik und W.van der Linden.
gestochen von Carl Jättnig in Berlin 1804

Berlin : [Simon Schropp & Comp.], 1804
1 Kt. auf 2 Bl., Kupferst : grenzkolor ; 2 Bl., 91 x 73 cm, je Bl. 50 bzw. 41 x 73 cm

Titelkartusche geschmückt mit Wappen unten links. - Maßstabskartusche geschmückt mit Vermessungsinstrumenten unten rechts

Lit.: Die große handgezeichnete Campsche Karte von Ostfriesland von 1806 : (Staatsbibliothek zu Berlin Preußischer Kulturbesitz, Kart. N 27299) / hrsg., eingel. u. erl. von Wolfgang Henninger, Bernd Kappelhoff u. Heinrich Schumacher B1 a

http://imagebase.ubvu.vu.nl/cdm/ref/collection/krt/id/2764

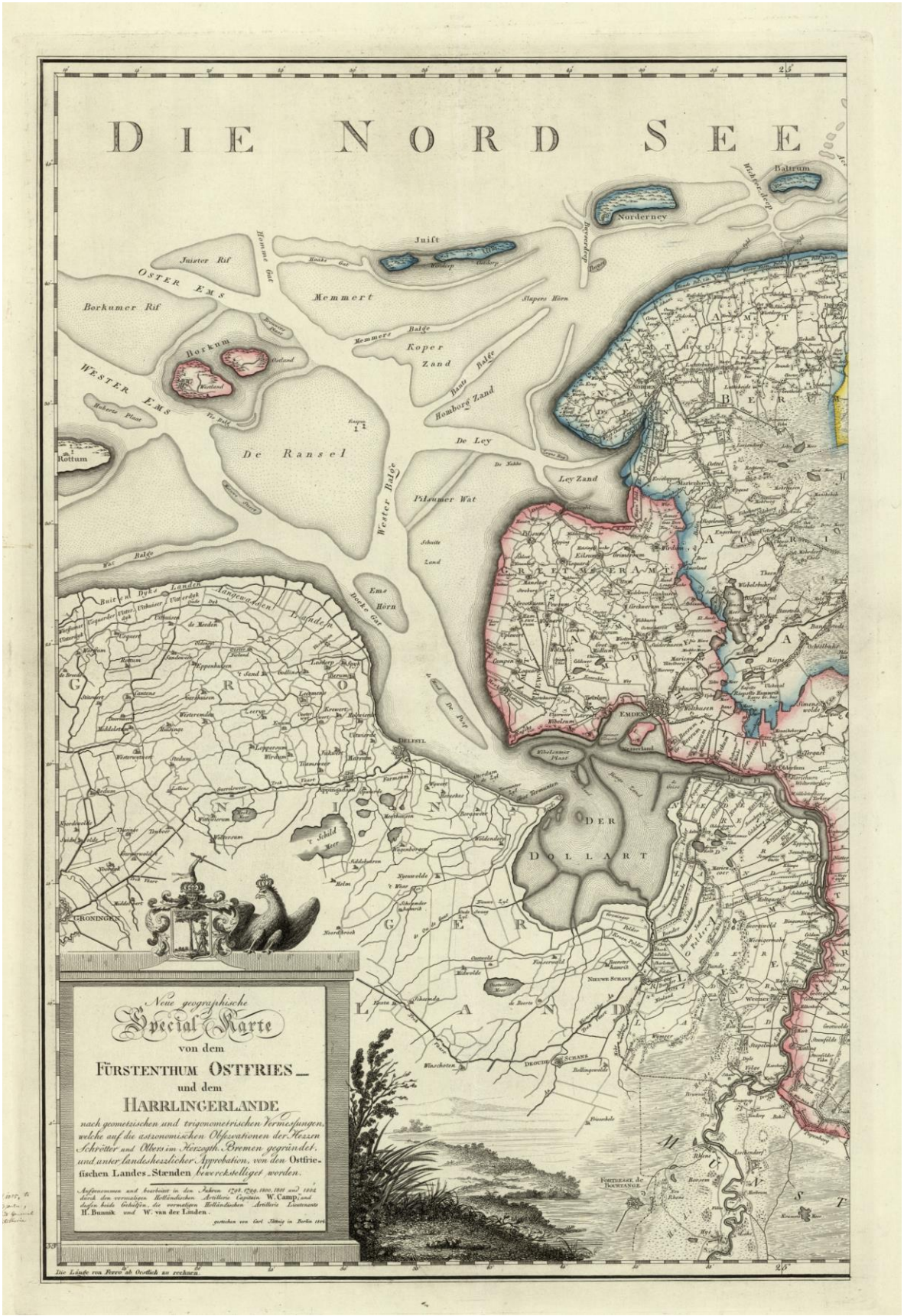

https://www.beeldbankgroningen.nl/beelden/detail/8a9b66ca-5853-7231-624d-a64ef3d130b0/media/85a82217-81e1-4c83-2c02-d30486005da3?mode=detail&view=horizontal&q=Camp%20kaart&rows=1&page=9

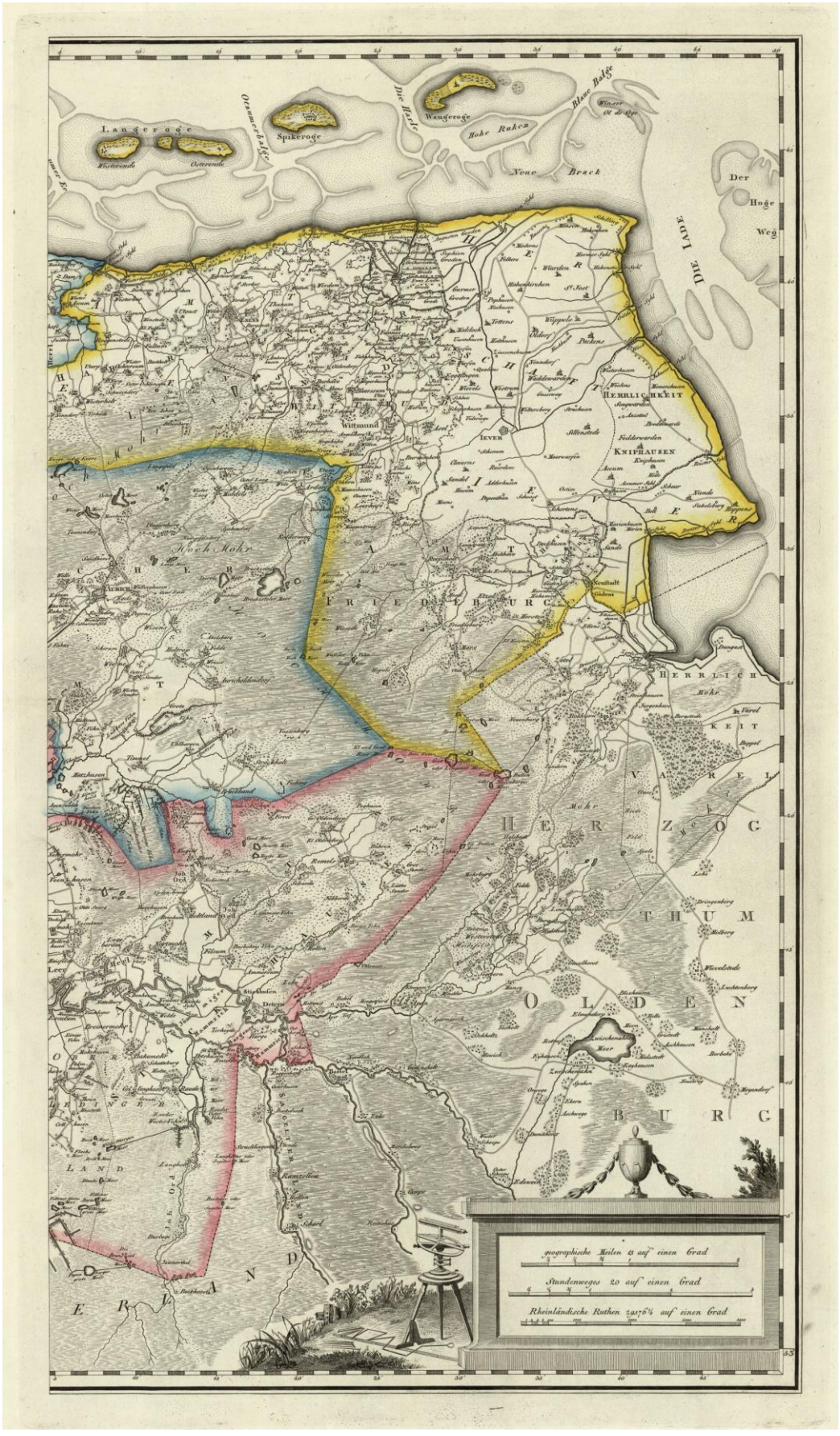

https://www.beeldbankgroningen.nl/beelden/detail/1e1f5c82-713a-a020-baca-97f8ee69654b/media/e404689b-24f2-ddba-43de-501a0aab931f?mode=detail&view=horizontal&q=Camp%20kaart&rows=1&page=6

Neue Geographische Special-Karte von dem FÜRSTENTHUM OSTFRIES- und dem HARRLINGERLANDE : nach geometrischen und trigonometrischen Vermessungen,welche auf die astronomischen Observationen der Herren Schrötter und Olbers im Herzogthum Bremen gegründet, und unter landesherrlicher Approbation von den Ostfriesichen[!] Landes-Ständen bewerkstelliget worden.
Conring, handschriftliche Kopie



https://www.arcinsys.niedersachsen.de/arcinsys/digitalisatViewer.action?detailid=v4547472

NLA HA Kartensammlung Nr. 60/9 gg Handzeichnung; Vergleich mit NLA AU Dep. 1 N Nr. 350 durchführen!

Neue Geographische Charte von den Furstenthum Ostfries- und Harrlingerland : Nach Geometrischen und Trigonometrischen vermessungen, welche auf die Astronomischen observationen des Herren Schrötter und Olbers im Herzogthum Bremen gegründet, und unter Landesherrlicher Approbation, von den Ostfriesischen Landes-Staenden bewerckstelliget worden / Aufgenommen und bearbeitet in Jahren 1798, 1799, 1800, 1801, und 1802 durch den vormaligen Hollandischen Artillerie Capitain W. Camp.
C. van Baarsel sculp
Kupferstich 39,5 x 43,5 cm

Lit.: Die große handgezeichnete Campsche Karte von Ostfriesland von 1806 : (Staatsbibliothek zu Berlin Preußischer Kulturbesitz, Kart. N 27299) / hrsg., eingel. u. erl. von Wolfgang Henninger, Bernd Kappelhoff u. Heinrich Schumacher C1

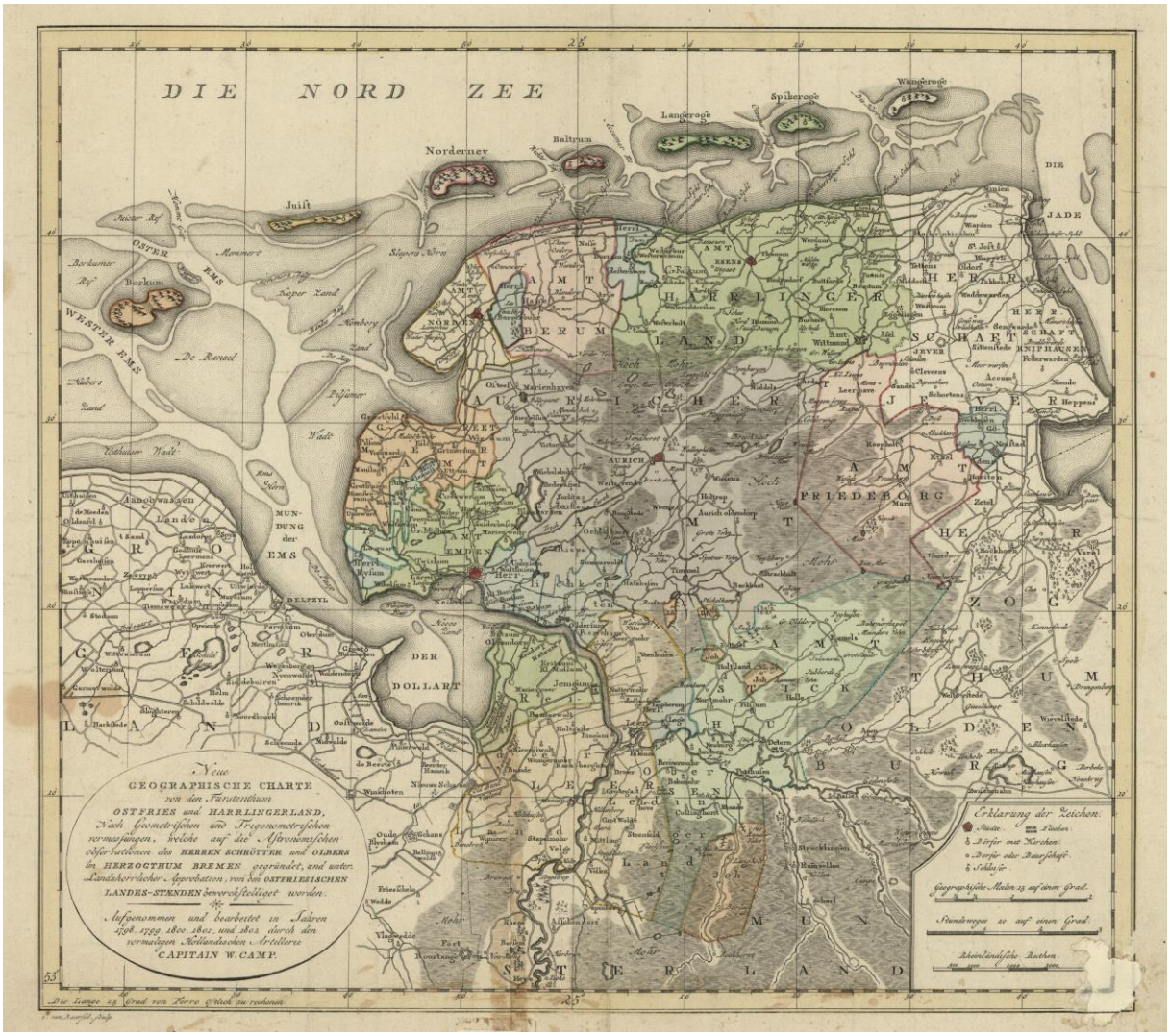

https://www.beeldbankgroningen.nl/beelden/detail/be5eb893-46dd-11a5-35c5-f69f648d17c6/media/4ffe7c94-7448-78e1-1b0f-c05f75cbeead?mode=detail&view=horizontal&q=Neue%20Geographische%20Charte%20von%20den%20Furstenthum&rows=1&page=1

VU Amsterdam; UB Leiden CollBN P127 N 137

Neue Geographische Charte von den Furstenthum Ostfries- und Harrlingerland : Nach Geometrischen und Trigonometrischen vermessungen, welche auf die Astronomischen observationen des Herren Schrötter und Olbers im Herzogthum Bremen gegründet, und unter Landesherrlicher Approbation, von den Ostfriesischen Landes-Staenden bewerckstelliget worden / Aufgenommen und bearbeitet in den Jahren 1798, 1799, 1800, 1801, und 1802 durch den vormaligen Hollandischen Artillerie Capitain W. Camp. C. van Baarsel sculp Und dessen beide gehulfen die Herren Lieut. H.Bunnik und W. v. d. Linden.
Kupferstich 39,5 x 43,5 cm

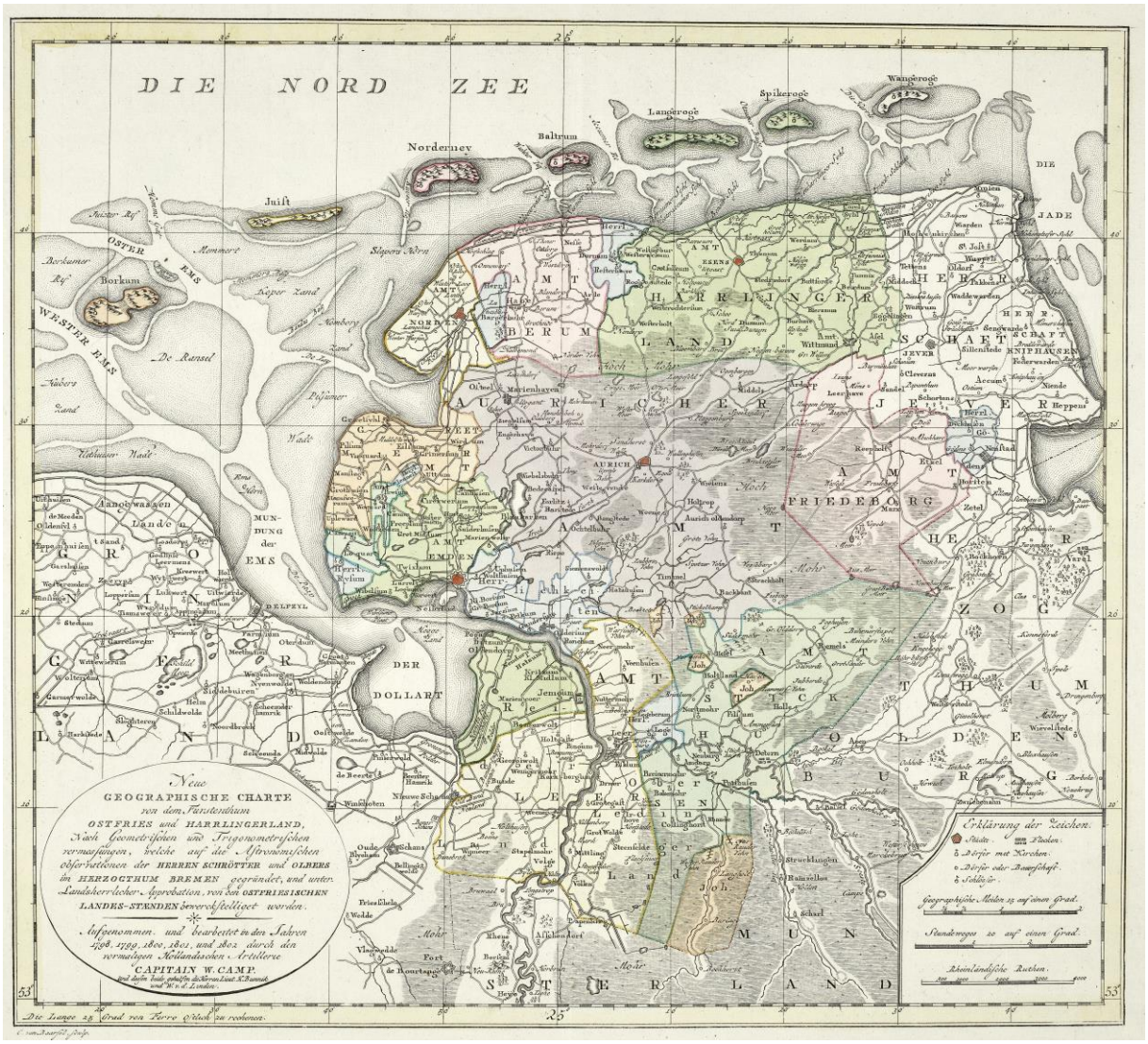

GWLB Hannover
http://digitale-sammlungen.gwlb.de/content/100623107/pdf/00000001.pdf

VU Amsterdam

Literatur:
Die große handgezeichnete Campsche Karte von Ostfriesland von 1806 : (Staatsbibliothek zu Berlin Preußischer Kulturbesitz, Kart. N 27299) / hrsg., eingel. u. erl. von Wolfgang Henninger, Bernd Kappelhoff u. Heinrich Schumacher C3

Die große handgezeichnete Campsche Karte von Ostfriesland von 1806 : (Staatsbibliothek zu Berlin Preußischer Kulturbesitz, Kart. N 27299) / hrsg., eingel. u. erl. von Wolfgang Henninger, Bernd Kappelhoff u. Heinrich Schumacher A1

private Digitalisate der sechs Blätter 1 map on 6 sheets : col. ; 163 x 187 cm., sheets 59 x 97 cm., folded in portfolio 32 x 23 cm.

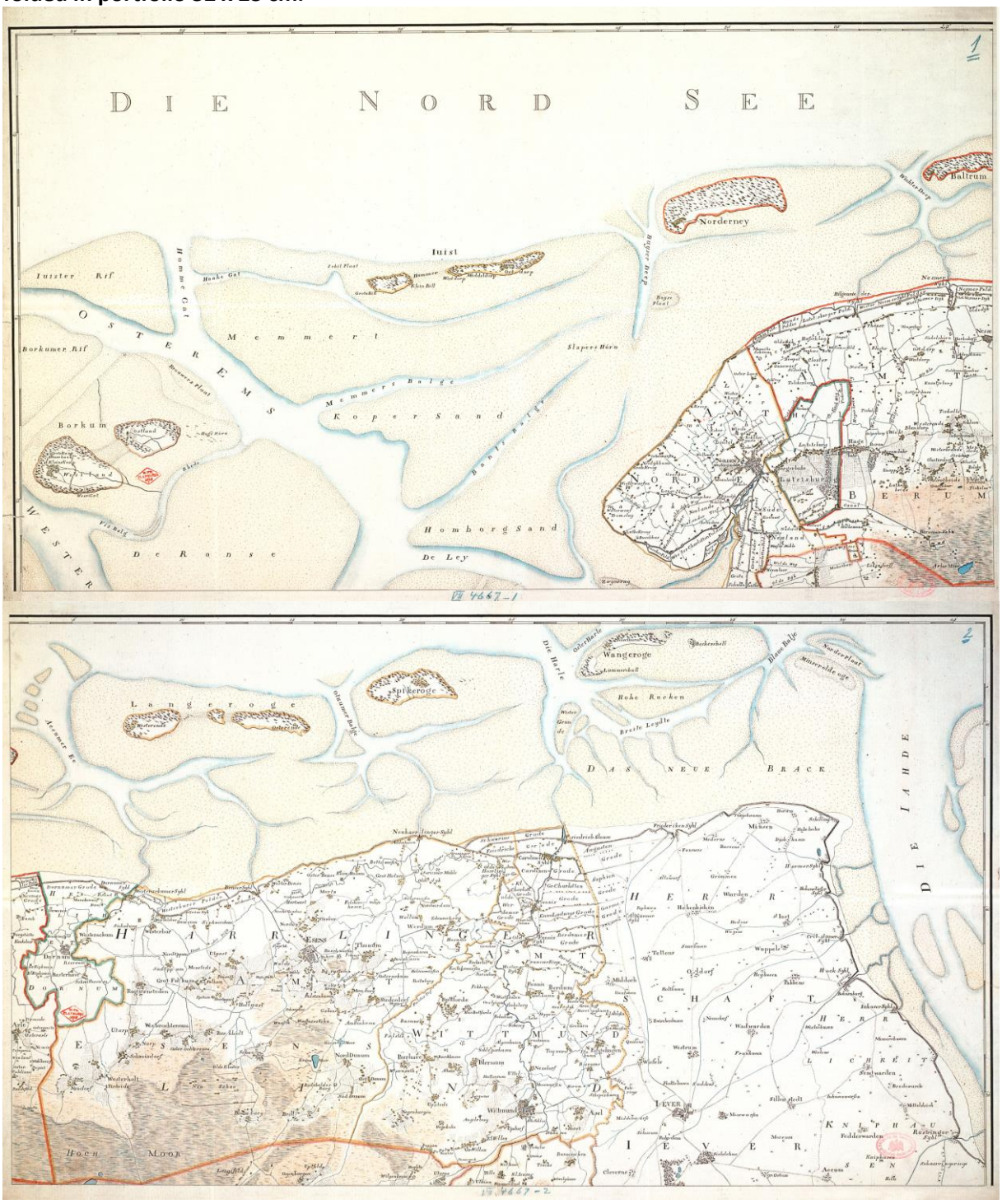

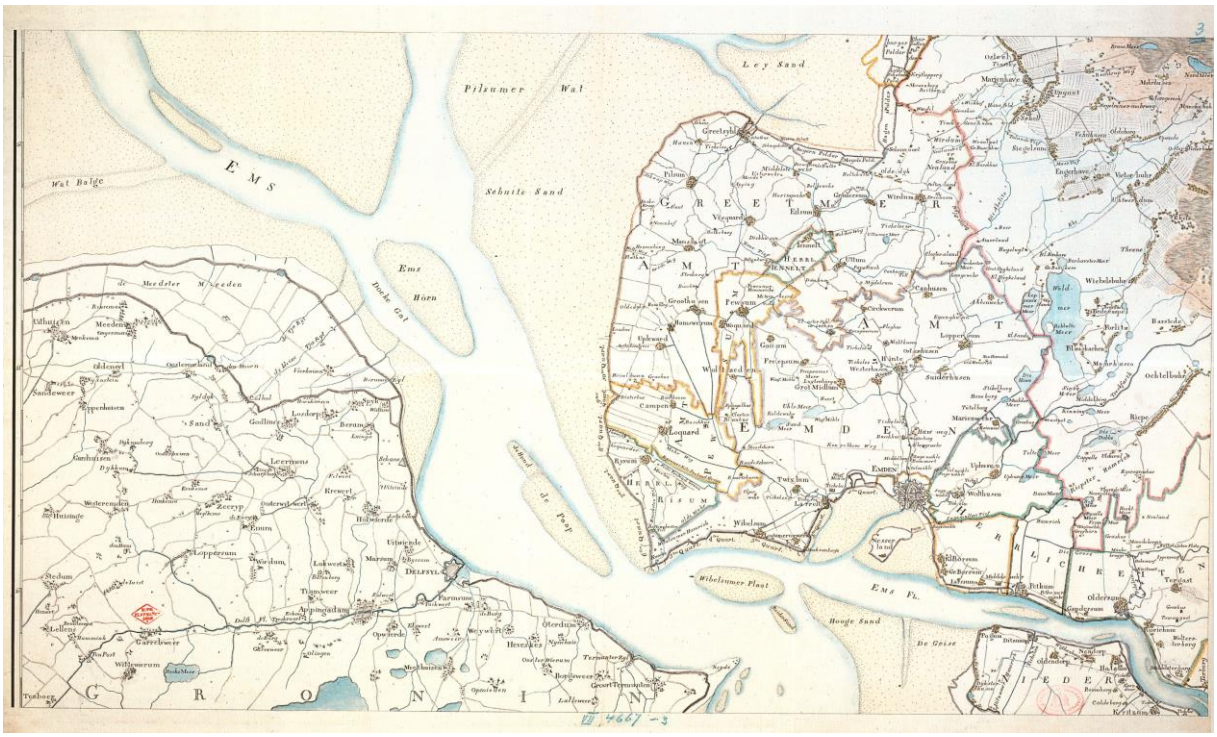
Pilsumer Wat
Ley Sand
Wat Balge
EMS
Schulte Sand
Ems Hörn
Ems Fl.
Wibelsumer Plaat
Hooge Sand
De Geise
GREETMER AMT
LEER AMT
EMDEN
HERRL. RISUM
HERRLICHKEIT
GRONINGEN
DELFZYL
Appingadam
Loquard
Twixlum
Wilhelmsburg
Greetsyl
Emden
Leer
Aurich
Hochmoor
FRIEDEBURG
AURICH
HERZOGTHUM
VAREL
Neustadt Gödens
Sande
Etzel
Wittmund
Esens
Norden
Dornum
Aurichhollt
Timmel
Wiesens
Neermoor
Bockhorn
Varel
Jever
Sengwarden
Bockhorn
Neuenburg
Ellenserdamm
Ellens
Sandel
Schortens
Nünde
Middels
Ardorf
Reepsholt
Hesel
Rhauderfehn
Weener
Bunde
Stickhausen
Ostrhauderfehn
Westrhauderfehn
Barge
Papenburg
Leer
Emden
Norden
Aurich
Wittmund
Esens
Varel
Jever
Sengwarden
Bockhorn
Neuenburg
Ellenserdamm
Ellens
Sandel
Schortens
Nünde
Middels
Ardorf
Reepsholt
Hesel
Rhauderfehn
Weener
Bunde
Stickhausen
Ostrhauderfehn
Westrhauderfehn
Barge
Papenburg

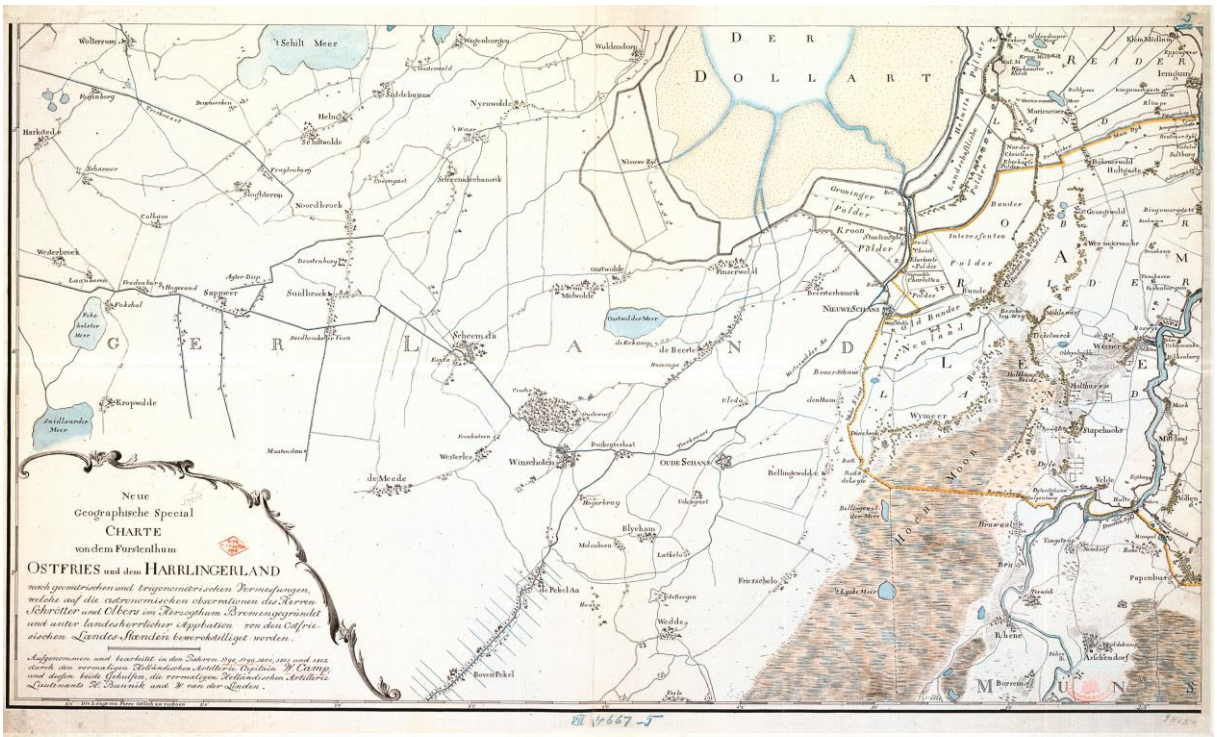
Neue
Geographische Special
CHARTE
von dem Fürstenthum
OSTFRIES und dem HARRLINGERLAND
nach geometrischen und trigonometrischen Vermessungen,
welche auf die astronomischen observationen des Herrn
Schrötter und Olbers im Herzogthum Bremen gegründet
und unter landesherrlicher Approbation von den Ostfrie-
sischen Landes-Ständen bewerkstelligt worden.
Aufgenommen und bearbeitet in den Jahren 1798, 1799, 1800, 1801 und 1802
durch den vormaligen Holländischen Artillerie Capitain W. Camp,
und dessen beide Gehülfen, die vormaligen Holländischen Artillerie
Lieutenants H. Bannink und W. van der Linden.
DER DOLLART
GERLAND
OSTERAMT
Emden
Aurich
Norden
Weener
Leer
Papenburg
Rhede
Oude Schans
Nieuwe Schans
Winschoten
Scheemda
Hochmoor

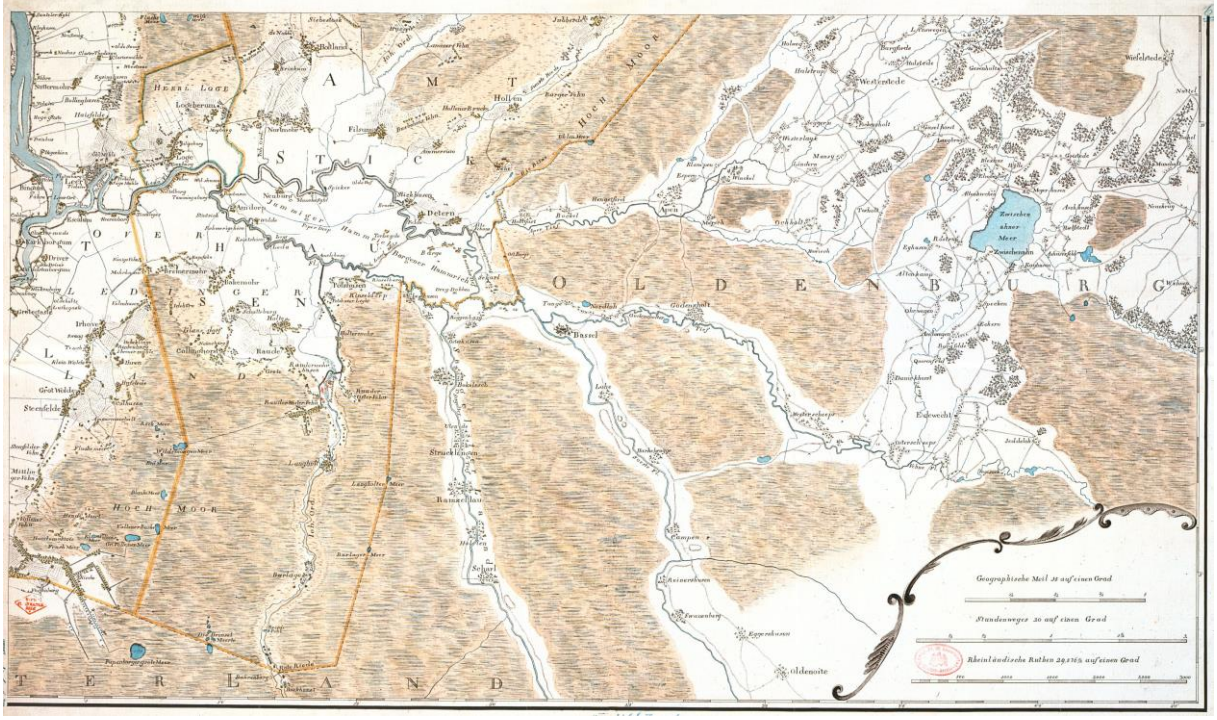
AMT STICKER
OVERHAUSEN
LEDINGERLAND
OLDENBURG
TERLAND
Hochmoor
Geographische Meil 15 auf einen Grad
Stundenweges 20 auf einen Grad
Rheinländische Ruthen 24,576 auf einen Grad

Neue Geographische Charte von dem Furstenheim Ostfries und Harrlingerland ingleichen den Herrschaften Jever und Kniphausen als dem jetzigem XIten Departement des Konigreichs Holland aufgenommen und bearbeitet in den Jahren 1798, 1799, 1800, 1801, und 1802 durch den vormaligen hollandischen Artillerie Capitain W. Camp ; und dessen beide gehulfen die Herren Lieut. H. Bunnik und W. v. d. Linden ; C. van Baarsel sculp.
Diese Karte is zu haben in das Landkarte Magasein vom Mortier Covens und Sohn auf dem Vygendam zu Amsterdam
ca.1809 [C4]

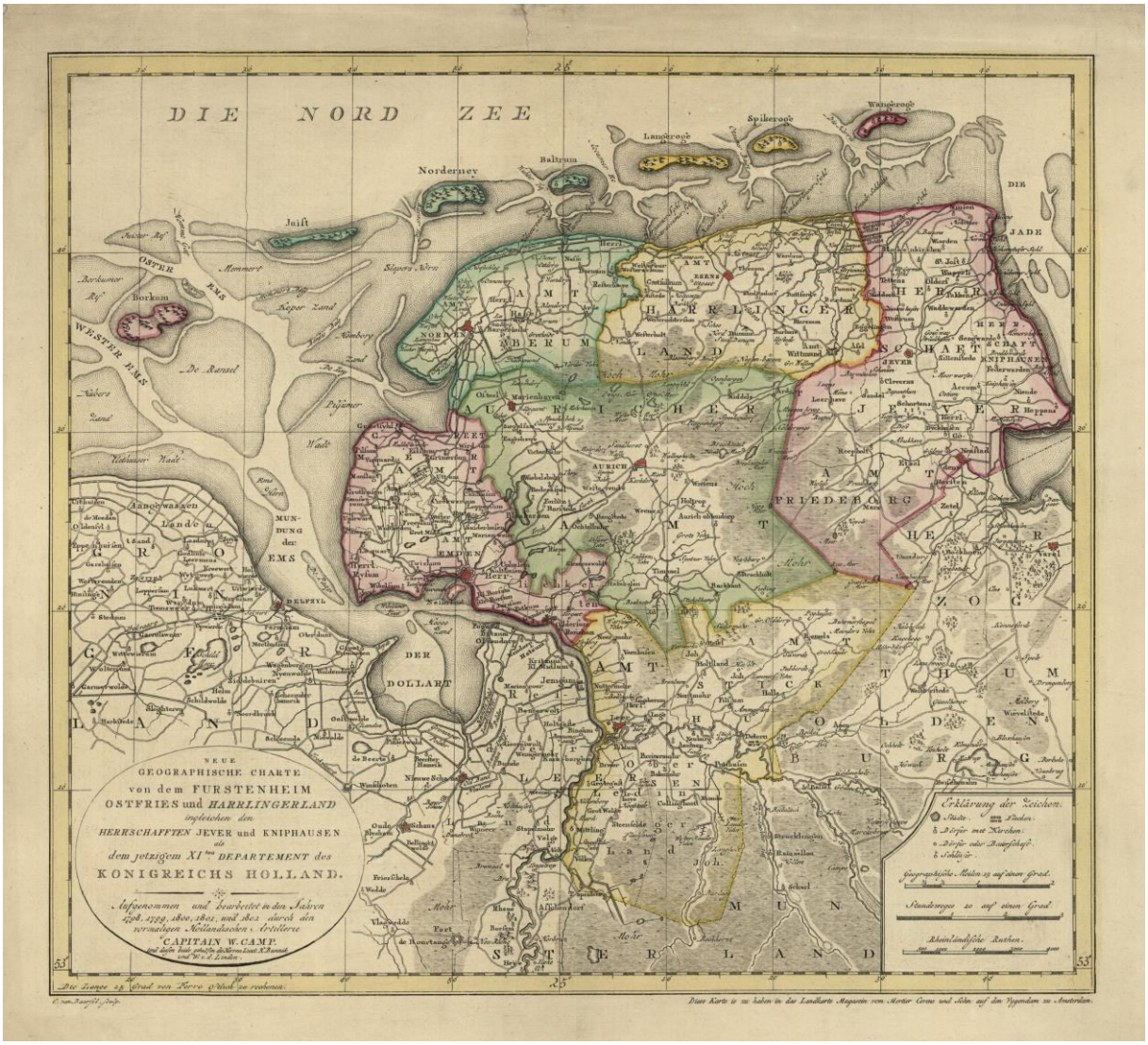

Groninger Archieven
https://www.beeldbankgroningen.nl/beelden/detail/b4fc7321-f5ce-3d79-2bba-0feb132a59d7/media/c051e4de-8cb6-0ac5-e017-bc7f538446fe?mode=detail&view=horizontal&q=Neue%20Geographische%20Charte%20von%20dem%20Furstenheim%20&rows=1&page=1

Lit.: Die große handgezeichnete Campsche Karte von Ostfriesland von 1806 : (Staatsbibliothek zu Berlin Preußischer Kulturbesitz, Kart. N 27299) / hrsg., eingel. u. erl. von Wolfgang Henninger, Bernd Kappelhoff u. Heinrich Schumacher C4

UB Leiden COLLBN P127 N 138; Bibl. de Castella de Delley
KBR Brüssel II 70.380 (23) D;

Neue geographische Special Karte von dem Fürstenthum Ostfries- und dem Harrlingerlande : ingleichen den Herrschafften Jever und Kniphausen als dem ietzigen XI.ten Departement, des Konigreichs Holland : Nach geometrischen und trigonometrischen Vermessungen, welche auf die Astronomischen Observationen der Herren Schrötter und Olbers im Herzogthum Bremem gegrundet aufgenommen und bearb. in den Jahren 1798, 1799, 1800, 1801, und 1802 durch ... W. Camp und dessen beiden Gehülfen ... H. Bunnik und W. van der Linden ; gestochen von Carl Jättnig in Berlin [ca. 1809]

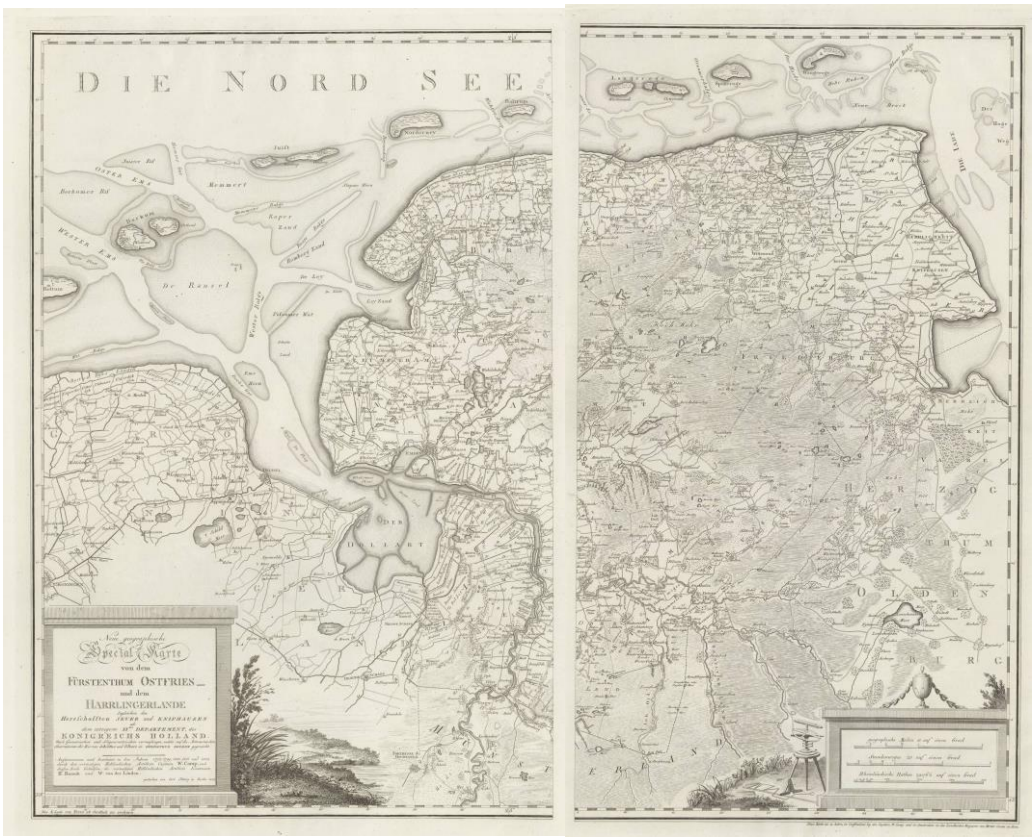

https://vu.contentdm.oclc.org/digital/collection/krt/id/5658
https://vu.contentdm.oclc.org/digital/collection/krt/id/5657

Lit.: **Die große handgezeichnete Campsche Karte von Ostfriesland von 1806 : (Staatsbibliothek zu Berlin Preußischer Kulturbesitz, Kart. N 27299) / hrsg., eingel. u. erl. von Wolfgang Henninger, Bernd Kappelhoff u. Heinrich Schumacher B2 a**

Neue geographische

Special Karte

von dem

FÜRSTENTHUM OSTFRIES...

und dem

HARRLINGERLANDE

Ingleichen den

Herrschafften JEVER *und* KNIPHAUSEN

als

dem ietzigem XI^ten^ DEPARTEMENT, *des*

KONIGREICHS HOLLAND.

Nach Geometrischen und Trigonometrischen vermessungen, welche auf die Astronomischen Observationen der Herren Schrötter und Olbers im HERZOGTHUM BREMEN *gegründet.*

Camp – Karten: Teil 2 Karten nach Camp

Topographische Karte in XXII Blaettern den grösten Theil von Westphalen enthaltend [...],

Section I: Karte des Nordwestlichen Theils von Ostfriesland / Herausgegeben vom General-Major von Le Coq 1805. Gemessen vom Hauptmann W. Camp. Gezeichnet durch den Lieutenant Bunnik. Gestochen von Paulus Schmidt in Berlin
Kupferstich: 54,0 cm x 87,0 cm

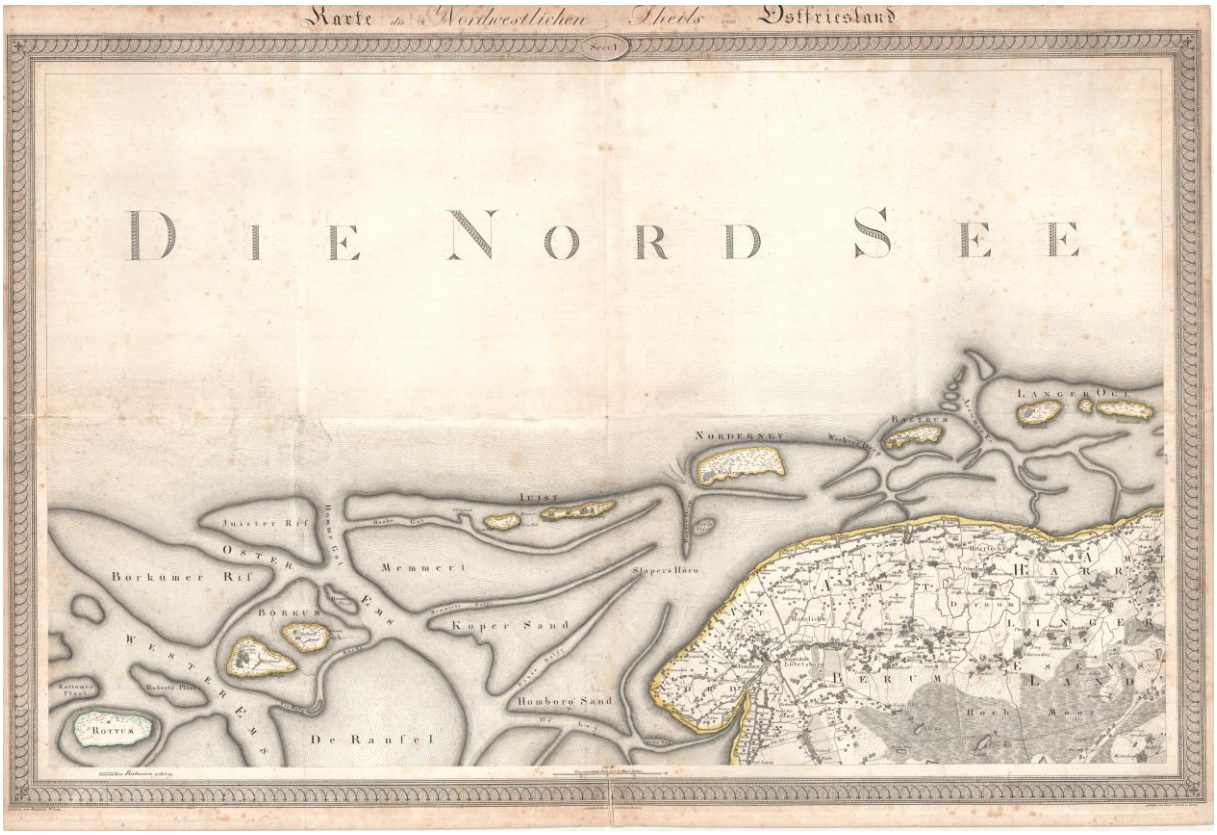

Stabi Berlin und LWL Münster

https://www.lwl.org/westfaelische-geschichte/portal/Internet/finde/langDatensatz.php?urlID=358&url_tabelle=tab_karte

Literatur: Marcus Weidner: Carl Ludwig von Le Coq und die Topographische Karte von Westphalen, 1796-1813 in: https://www.lwl.org/westfaelische-geschichte/portal/Internet/finde/langDatensatz.php?urlID=828&url_tabelle=tab_websegmente

Topographische Karte in XXII Blaettern den grösten Theil von Westphalen enthaltend [...],

Section II: Karte des Nordöstlichen Theils von Ostfriesland, der Herrschaften Jever und Kniphausen, so wie des Amts Ritzebüttel und eines Theils von Hannover und Oldenburg / Herausgegeben vom General-Major von Le Coq 1805. Zum Theil gemessen und gezeichnet vom Haupt. Camp und Lieut. Kellner.Gezeichnet von C. Dohme. Gestochen von Carl Jättnig in Berlin 1806
Kupferstich: 55,0 cm x 88,5 cm



Stabi Berlin und LWL Münster

https://www.lwl.org/westfaelische-geschichte/portal/Internet/finde/langDatensatz.php?urlID=359&url_tabelle=tab_karte

Literatur: Marcus Weidner: Carl Ludwig von Le Coq und die Topographische Karte von Westphalen, 1796-1813 in: https://www.lwl.org/westfaelische-geschichte/portal/Internet/finde/langDatensatz.php?urlID=828&url_tabelle=tab_websegmente

Topographische Karte in XXII Blaettern den grösten Theil von Westphalen enthaltend [...],

Section III: Karte des Südwestlichen Theils von Ostfriesland / Herausgegeben vom General-Major von Le Coq 1805. Gemessen vom Hauptmann W. Camp. Gezeichnet durch den Lieutenant Bunnik. Gestochen von Paulus Schmidt in Berlin
Kupferstich: 56,0 cm x 89,0 cm

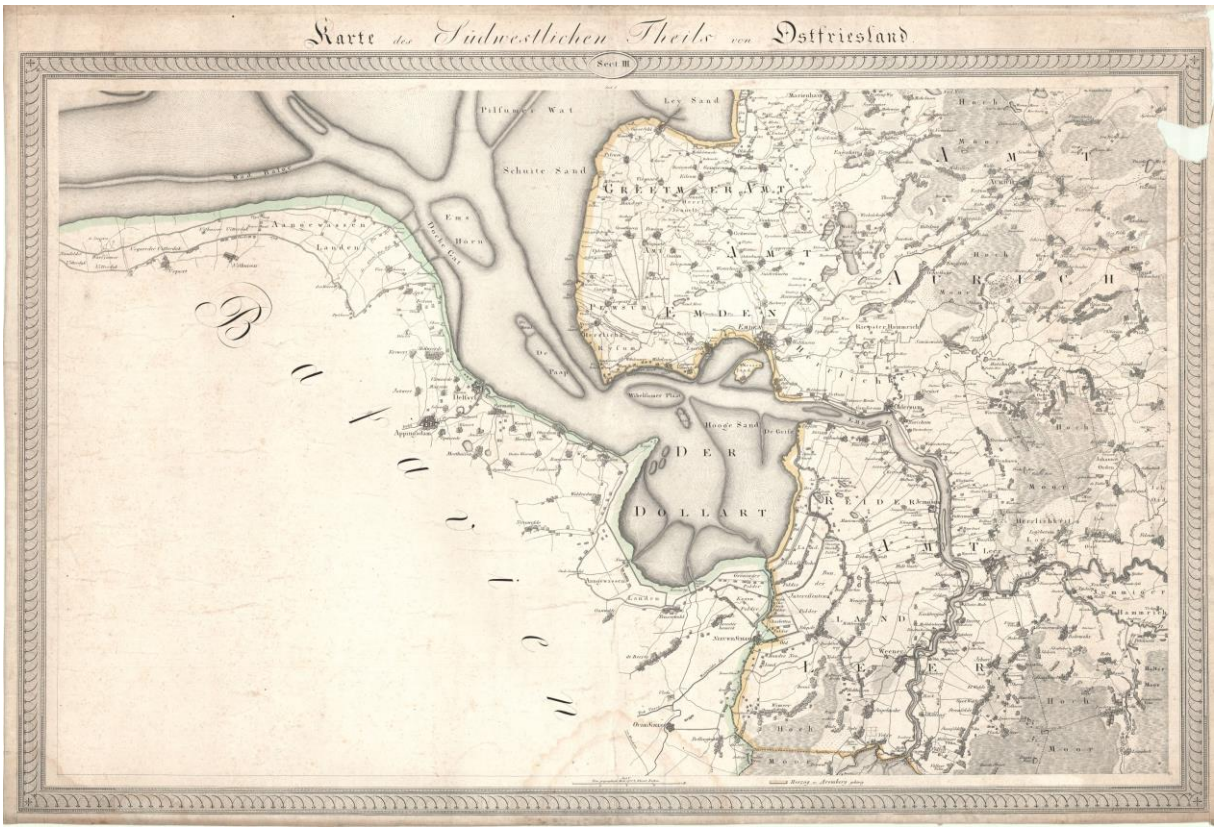

Stabi Berlin und LWL Münster

https://www.lwl.org/westfaelische-geschichte/portal/Internet/finde/langDatensatz.php?urlID=360&url_tabelle=tab_karte

Topographische Karte in XXII Blaettern den grösten Theil von Westphalen enthaltend [...],

Section IV: Karte des grösten Theils vom Herzogthum Oldenburg eines Theils vom Fürstenthum Ostfriesland und vom Herzogthum Bremen / Gemessen Ostfriesland von Camp, Oldenburg und Hannover durch Veranstaltung der Landes-Regierungen.Gezeichnet zum Theil durch den Lieut. Dietrich. Gestochen von Paulus Schmidt
Kupferstich: 55,0 cm x 89,0 cm

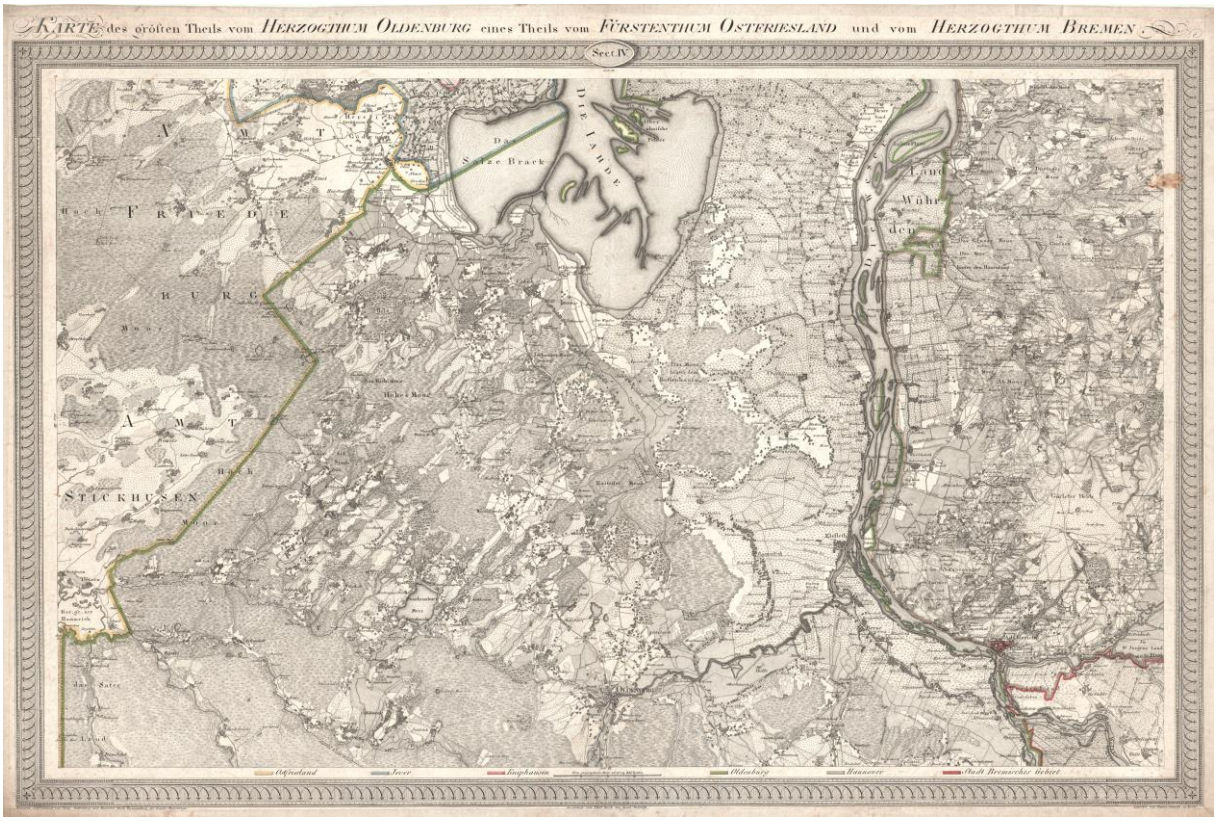

https://www.lwl.org/westfaelische-geschichte/portal/Internet/finde/langDatensatz.php?urlID=361&url_tabelle=tab_karte

Charte vom Departement Ostfriesland : nach le Coq, W. Camp, H. Bunik und W. van der Linden / entworfen und gezeichnet von G. E. F. Seidel. C. Trummer sc Nürnberg, bey Homanns Erben, 1808
1 Kt : Kupferst ; 58 x 49 cm

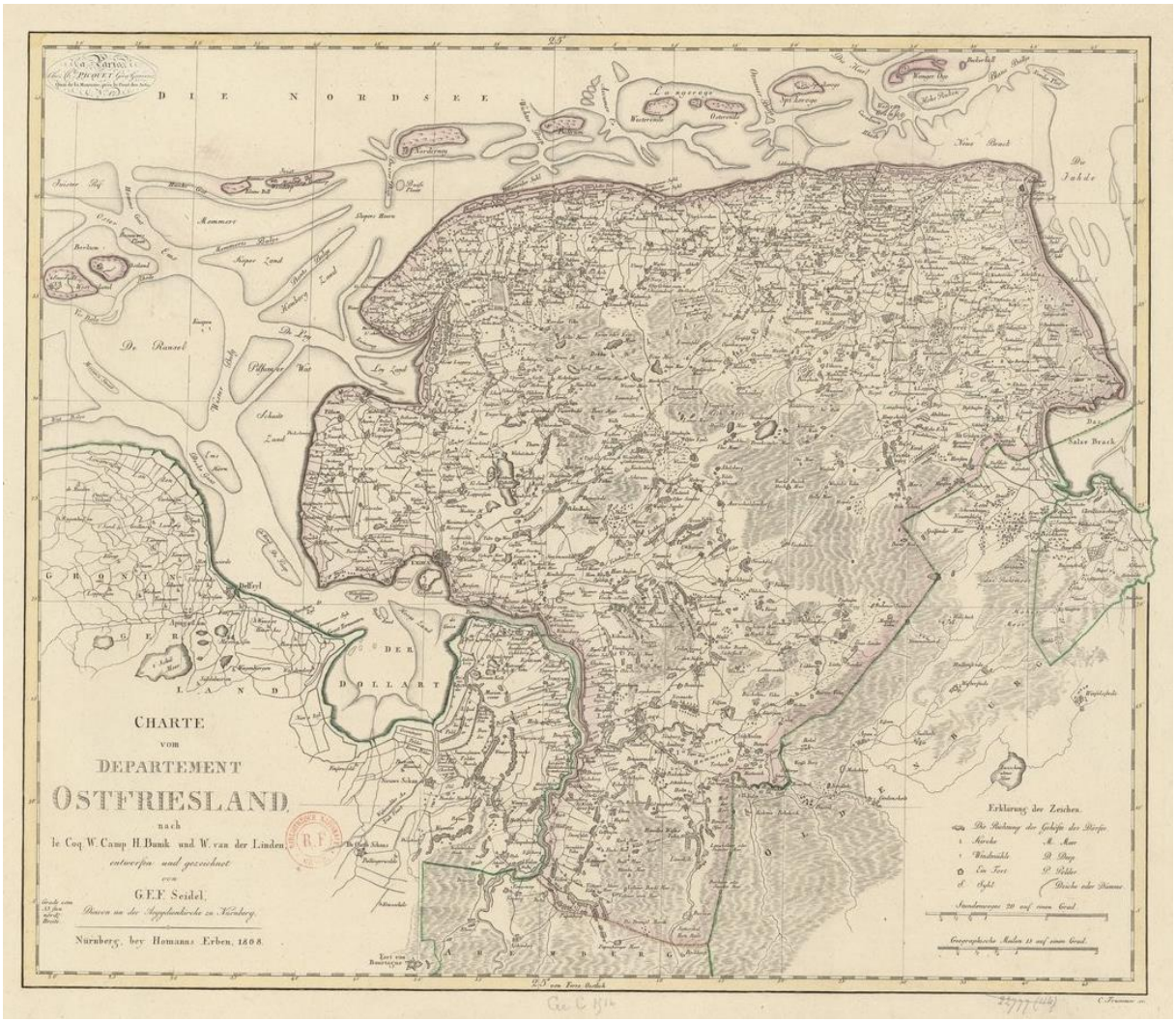

http://gauss.suub.uni-bremen.de/suub/hist/index.jsp?id=V.2.a.235-238a
https://gallica.bnf.fr/ark:/12148/btv1b53027763q
Huntington Library https://hdl.huntington.org/digital/collection/p15150coll4/id/2616

Literatur: Gotthold Emanuel Seidel, Dr. der Philosophie, Königl. Bayr. Kirchenrath ... nach seinem Leben und Wirken Autor / Hrsg.: Lösch, Johann Christoph Ernst ; Nürnberg ; Ebner ; 1838

Kritik zur Karte von 1808:
https://books.google.de/books?id=Sax3M7ml9_MC&pg=PA453&lpg=PA453&dq=Charte+vom+Departement+Ostfriesland,+nach+Le+Coq,+W.+Camp,&source=bl&ots=AXYWfrqV-B&sig=ACfU3U08wHCeyFaFR_62UPRK3fiTdDBiHQ&hl=de&sa=X&ved=2ahUKEwj1sISF9aruAhXHDGMBHSIUB2AQ6AEwB3oECAcQAg#v=onepage&q=Charte%20vom%20Departement%20Ostfriesland%2C%20nach%20Le%20Coq%2C%20W.%20Camp%2C&f=false

Bezieht sich aber wohl auf folgende Karte:

Charte vom Departement Ostfriesland : nach le Coq, W. Camp, H. Bunik und W. van der Linden / entworfen und gezeichnet von G. E. F. Seidel. C. Trummer sc herausgegeben im Jahre 1809
1 Kt : Kupferst ; 57 x 48 cm
Anmerkung: Gegenüber der Karte von 1808: Veränderungen in der Schraffur des Titels, in Ortssignaturen u.a.
Stabi Berlin Anmerkung: vermutlich Raubkopie der Ausgabe von 1808;



Slg. Recke; **NLA OS K 524 Nr. 3 H, NLA OS, K, 524 Nr. 4 H**

Kritik zu dieser(?) Karte:

https://books.google.de/books?id=Sax3M7ml9_MC&pg=PA453&lpg=PA453&dq=Charte+vom+Departement+Ostfriesland,+nach+Le+Coq,+W.+Camp,&source=bl&ots=AXYWfrqV-B&sig=ACfU3U08wHCeyFaFR_62UPRK3fiTdDBiHQ&hl=de&sa=X&ved=2ahUKEwj1sISF9aruAhXHDGMBHSIUB2AQ6AEwB3oECAcQAg#v=onepage&q=Charte%20vom%20Departement%20Ostfriesland%2C%20nach%20Le%20Coq%2C%20W.%20Camp%2C&f=false

Allgemeine geographische Ephemeriden
Neun und zwanzigster Band
Erscheinungsjahr 1809, 4. Stück, August 1809, S.453-459

Kopftitel:
Carte du Principauté d'Ost-Frise Dessine par G.E.F. Seidel Nuremberg chez Christophe Fembo

Charte vom Fürstenthum Ostfriesland nach le Coq. W. Camp H. Bunik und W. van der Linden ; Mit Königl. Baier. allergn. Freyheit entworfen und gezeichnet von M. G. E. F. Seidel, Diacon an der Aegydienkirche zu Nürnberg. Bey Christoph Fembo. C. Trummer sc[ulpsit] 1815
Kupferstich: 58 x 50 cm



NLA ST Karten Neu Nr. 14867
NLA OL K-ZE Best. 298 Z Nr. 862a
Leibniz-Institut für Länderkunde

https://kartenspeicher.gbv.de/listeneinstieg/iflzkw_mods_00000374?ceid=1075&no_cache=1&tx_jomuseo_pi1009%5Bh%5D=1&tx_jomuseo_pi1009%5Bjopaginatepage%5D=1&tx_jomuseo_pi1009%5Bstartfrom%5D=4&cHash=b27606a1ce30f7d57bd82e2548e6fddc

https://commons.wikimedia.org/wiki/File:Charte_vom_F%C3%BCrstenthum_Ostfriesland.jpg

Institut für Historische Landesforschung der Universität Göttingen
Sammlung Körber Einbeck
https://kulturerbe.niedersachsen.de/objekt/record_kuniweb_22012/

Charte vom Departement Ostfriesland : nach le Coq, W. Camp, H. Bunik und W. van der Linden / entworfen und gezeichnet von G. E. F. Seidel. C. Trummer sc
1810
NLA AU Rep. 244 B 2675
Zustand der Karte von 1808 oder 1809 ?? prüfen!

Charte vom Fürstenthum Ostfriesland nach le Coq. W. Camp H. Bunik und W. van der Linden ; Mit Königl. Baier. allergn. Freyheit entworfen und gezeichnet von M. G. E. F. Seidel, Diacon an der Aegydienkirche zu Nürnberg.
Nürnberg, bey Christoph Fembo. 1839.
C. Trummer sc[ulpsit]

NLA AU, Rep. 244, B 7419

---

150 Ostfriesland zwischen 1800 und 1820 1

Carte D'Allemagne : Indiquant La Confédération Du Rhin ainsi que les nouvelles possessions des princes qui la composent : d'après le traité du 12. juillet 1806 et comprenant le royaume de Hollande et la Suisse par E. Mentelle, membre de l'Institut, et P.G. Chanlaire, l'un des auteurs de l'Atlas national; 1806
A Paris : chez les auteurs PG Chanlaire rue Geoffroy-Langevin no 328 E Mentelle rue du Doyenné no 2
Kupferstich: 1 Karte auf 9 Blättern : 92 x 122 cm

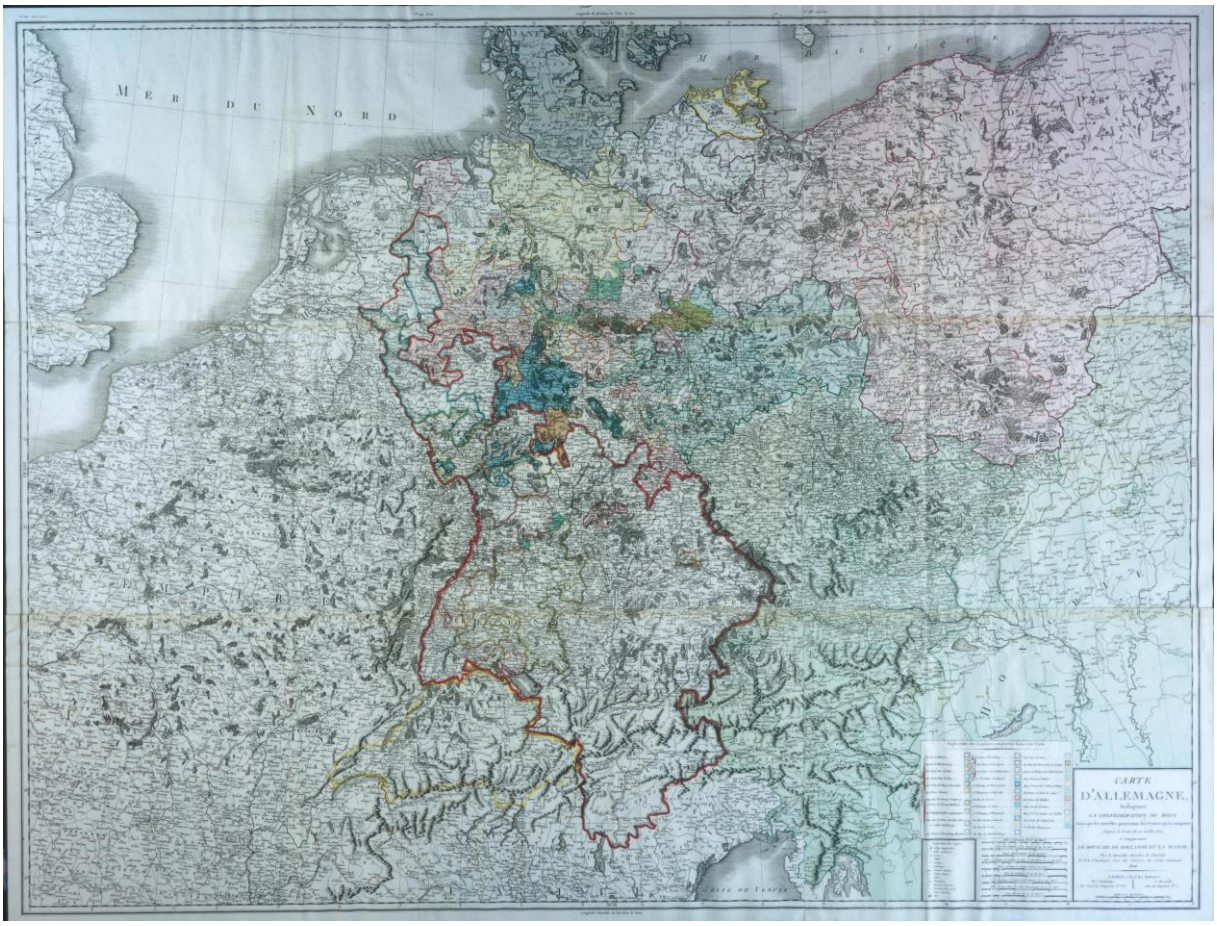

Universitätsbibliothek Bern, MUE Ryh 4304 : 52
Germania universa : grosse Karten : Sammelband der Ryhiner-Kartensammlung, 52

https://biblio.unibe.ch/web-apps/maps/zoomify.php?col=ryh&pic=Ryh_4304_52
https://www.e-rara.ch/doi/10.3931/e-rara-121325
https://www.e-rara.ch/bes_1/content/zoom/29478704



Carte D'Allemagne : Indiquant La Confédération Du Rhin Ainsi que les nouvelles possessions des Princes qui la composent / Par E. Mentelle Et P. G. Chanlaire
Paris : Les Auteurs, 1811;
1 Kt. auf 9 Bl. : Kupferst. ; Gesamtgr. 123 x 93 cm **aus:**
Atlas Universel De Géographie Physique Et Politique, Ancienne Et Moderne / Mentelle, Edme



Stabi **Kart. B 891-107/115** **Atlas Universel De Géographie Physique Et Politique,**

Carte D'Allemagne où sont comparées Les Anciennes Limites De Cet Empire Avec Les Conquêtes Des Français Et la Ligne convenue pour l'Armistice par E. Mentelle membre de l'Institut national des sciences et professeur aux Ecoles centrales du département de la Seine et P.G. Chanlaire l'un des auteurs de l'Atlas national

Maßstab: [Ca. 1:1.200.000]

Ort/Jahr: Paris : Les Auteurs, 1800

Umfang: 1 Kt. auf 9 Bl. : Kupferst. ; Gesamtgr. 124 x 93 cm

Anmerkung: Maßstab in graph. Form (Milles Géographiques, Milles d'Allemagne). - Nullmeridian: Ferro u. Paris.

Blatt Norddeutschland, Zählung oben links : No. 99 Nord,

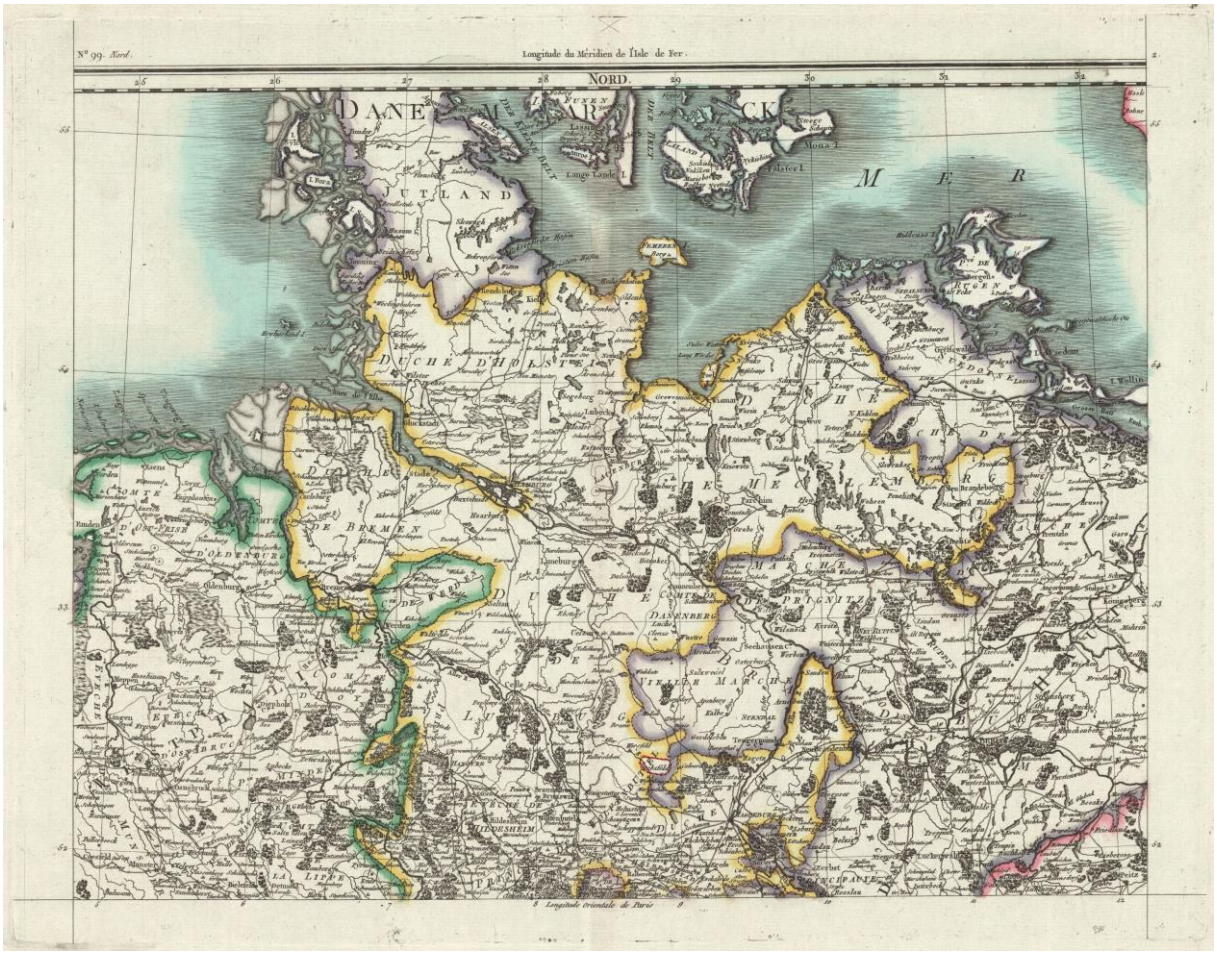

Universitätsbibliothek Bern, MUE Ryh 4304 : 43-51

Germania universa : grosse Karten : Sammelband der Ryhiner-Kartensammlung, 43-51

https://www.e-rara.ch/bes_1/content/titleinfo/29478983

Possessions Du Roi De Prusse à l'Ouest du Weser : pour l'Ouvrage intitulé: De la Monarchie Prussienne / Par M. Mentelle, Historiographe de Mgr. Cte. D'Artois &c. Gravé par P. F. Tardieu
Kartographische Angaben: [Ca. 1:1.700.000]
Erschienen: [London], [1788]
Umfang: 1 Kt : Kupferst ; 42 x 32 cm
Gesamttitel: Atlas De La Monarchie Prussienne / Mentelle, Edme ; 3

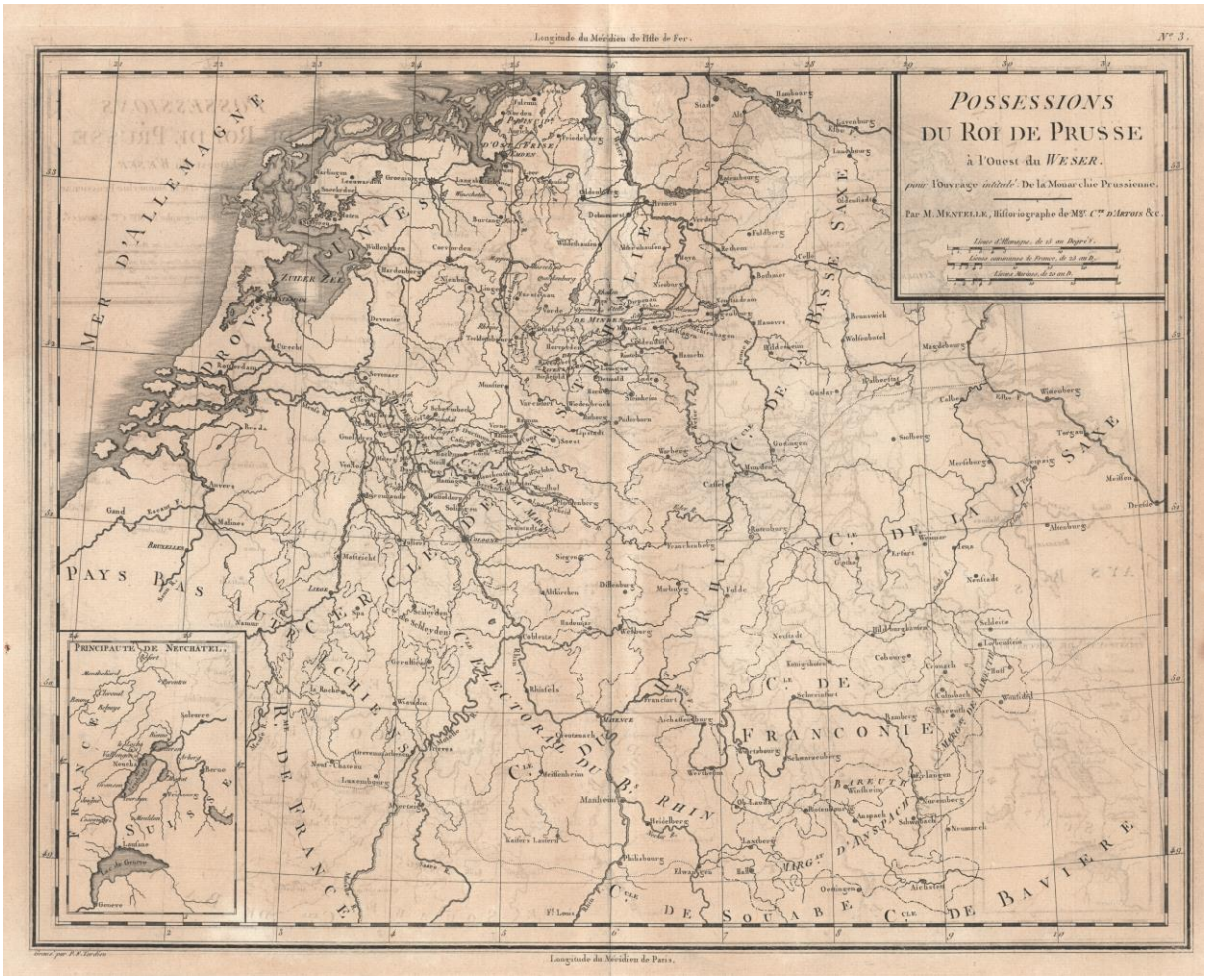

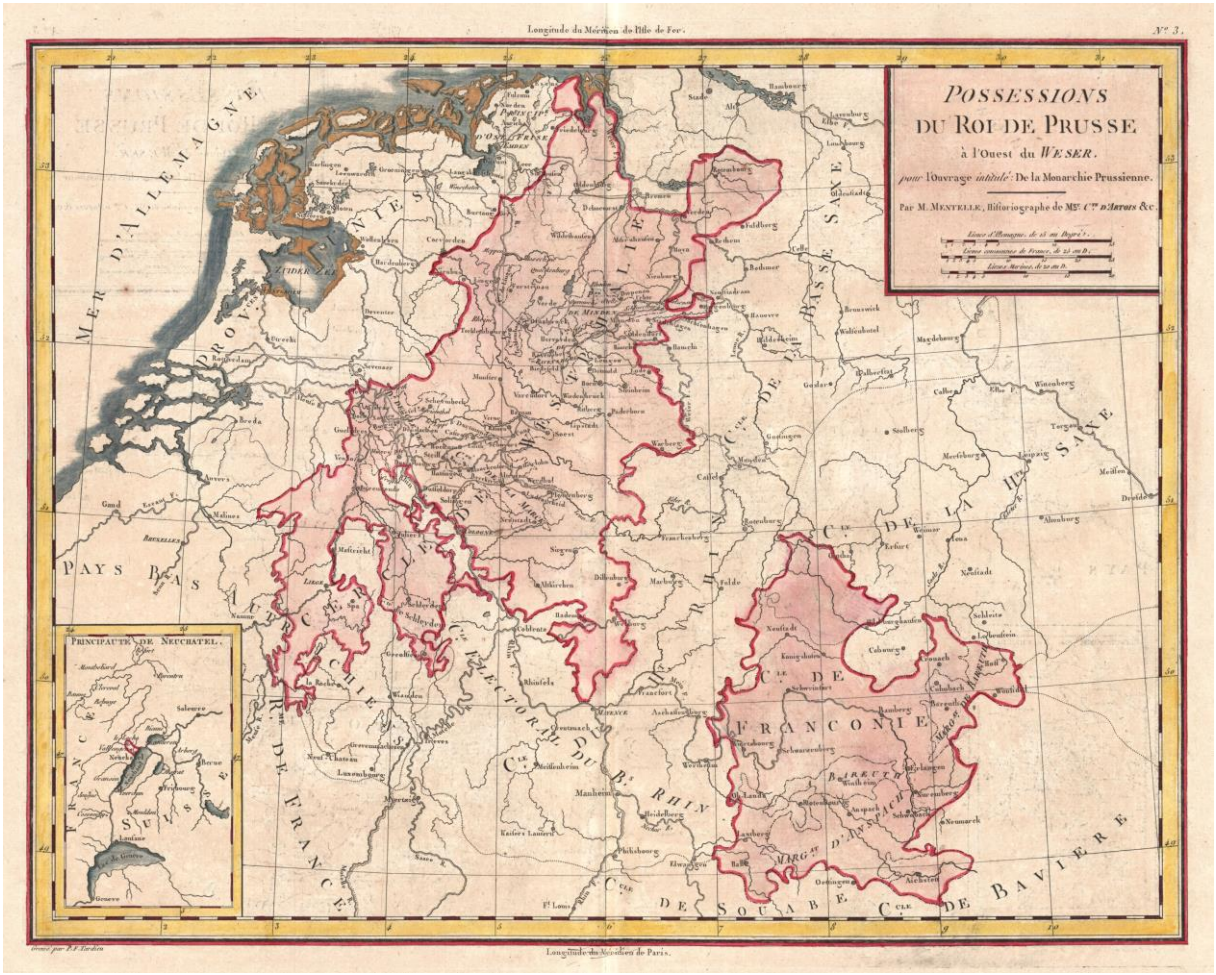
Longitude du Méridien de l'Isle de Fer.
N.° 3.
POSSESSIONS
DU ROI DE PRUSSE
à l'Ouest du WESER.
pour l'Ouvrage intitulé: De la Monarchie Prussienne.
Par M. MENTELLE, Historiographe de Mgr. Cte. d'Artois &c.
Lieues d'Allemagne, de 15 au Degré.
Lieues communes de France, de 25 au D.
Lieues Marines, de 20 au D.
MER D'ALLEMAGNE
PAYS BAS
PRINCIPAUTÉ DE NEUCHATEL.
FRANCE
SUISSE
Longitude du Méridien de Paris.

Charte von Frankreich ; Carte De La France nach Cassini, Chanlaire, Herbin, Mentelle und den zuverlässigsten astronomischen Bestimmungen entworfen und gezeichnet von G. E. F. Seidel 1810
Nürnberg : Homanns Erben, 1810 1 Kt. : Farbendr. ; 76 x 61 cm
Mit 1 Nebenkt.: Der übrige Theil von Holland jetzt zu Frankreich gehörig.
BSB München und SLUB Dresden, Weimar

Rezension:
Allgemeine Geographische Ephemeriden, XXXIII Bds, drittes Stück, Novbr. 1810
siehe auch: Thulb Jena https://zs.thulb.uni-jena.de/receive/jportal_jparticle_00233939 ;
Allgemeine geographische Ephemeriden, Band 33

Charte von Frankreich ; Carte De La France nach Cassini, Chanlaire, Herbin, Mentelle und den zuverlässigsten astronomischen Bestimmungen entworfen und gezeichnet von G. E. F. Seidel;
Nürnberg Homanns Erben 1811
1 Kt : Kupferst ; 77 x 61 cm
Mit 1 Anschlußsekt.: Der nördlichste Theil von Frankreich mit der gegenwärtigen Eintheilung

Keine Abbildung bekannt!

BSB München und SLUB Dresden, Weimar
Stabi Berlin: Kart. J 510
Teilw. kolor. - Einige Orte unterstrichen. - Aus d. Vermächtnis d. Baron J. B. Nothomb
Weimar, Herzogin Anna Amalia Bibliothek <32>
Signatur: **Kt 211 - 28 E**
Standort: **KM**
Entleihbarkeit: **nicht bestellbar**
Anmerkung: **Rahmen u. Grenzen kolor. - Ortsnamen teilw. unterstrichen**

Die folgende Abbildung zeigt Karte von 1811 geändert in Karte von 1813!

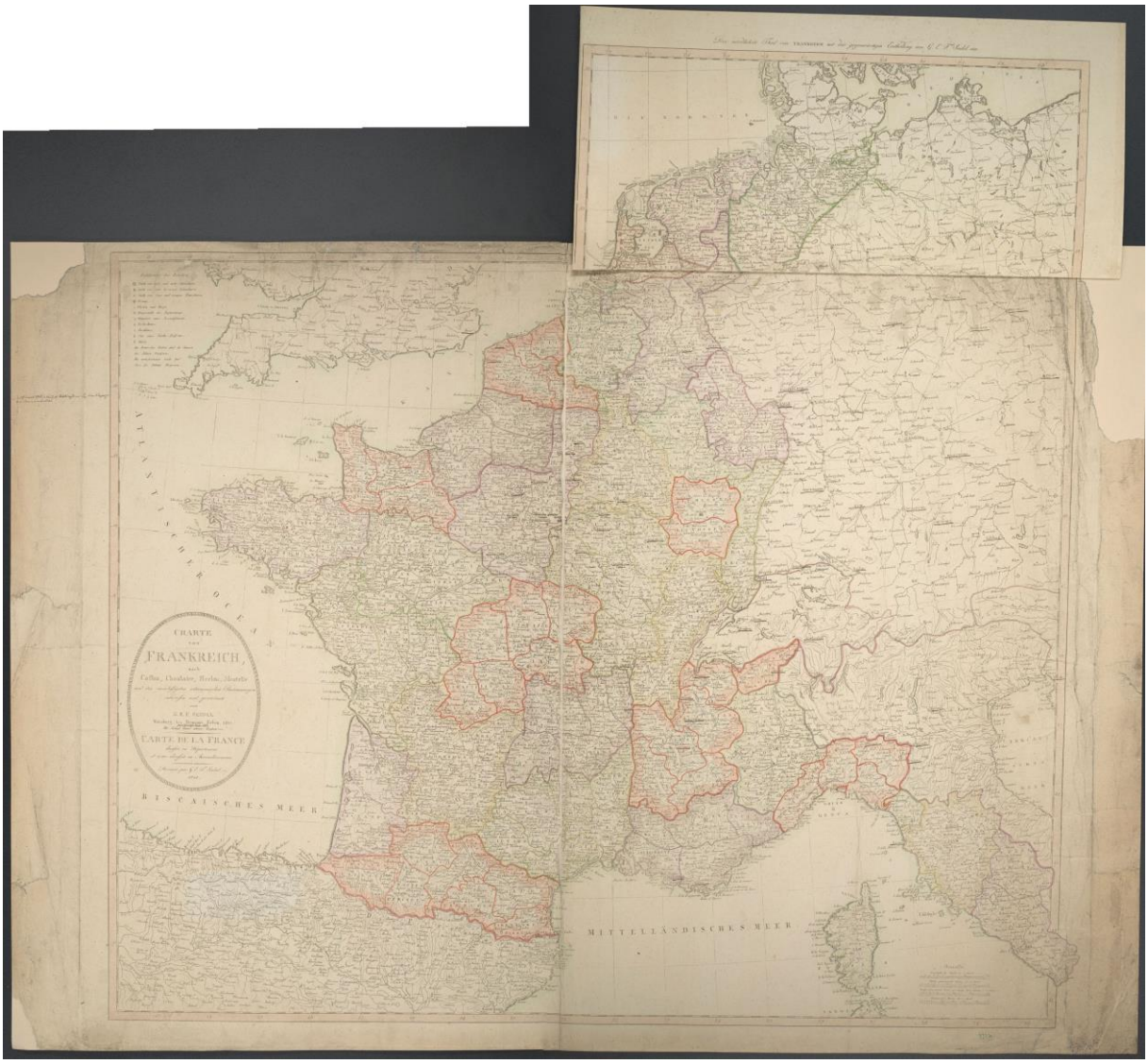

https://commons.m.wikimedia.org/wiki/File:Charte_von_Frankreich_1811.jpg

Charte von Frankreich ; Carte De La France nach Cassini, Chanlaire, Herbin, Mentelle und den zuverlässigsten astronomischen Bestimmungen entworfen und gezeichnet von G. E. F. Seidel; Nürnberg bey Homanns Erben 1811, jezt(!) Christoph Fembo.1813.
1 Kt : Kupferst ; 77 x 61 cm
Mit 1 Ergänzungskt.: Der nördlichste Theil von Frankreich mit der gegenwärtigen Eintheilung von G. E. F. Seidel 1811.



Leibniz-Institut für Länderkunde e.V., Leipzig
https://commons.m.wikimedia.org/wiki/File:Charte_von_Frankreich_1811.jpg (mit guter Auflösung!)

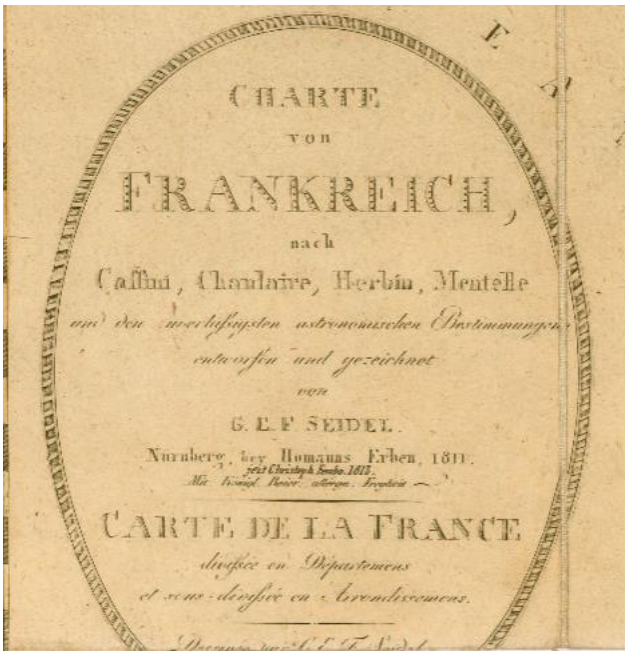

und schön farbig:



http://www.manuscriptorium.com/apps/index.php?direct=record&pid=AIPDIG-NKCR__62_A_000172_3F6HZ1C-cs#search siehe auch: BSB München

Charte von Frankreich nach Cassini, Chanlaire, Herbin, Mentelle und den zuverlässigsten astronomischen Bestimmungen entworfen und gezeichnet von M.G. E. F. Seidel; Diakon bey St. Aegidien in Nürnberg. Nürnberg bey Christoph Fembo. Neue Ausgabe 1814.
Mit 1 Anschlußsekt.: Der nördlichste Theil von Frankreich mit der gegenwärtigen Eintheilung (siehe Ausgabe von 1813!)
Carte De La France divissée en Departements et sous-divissée en Arrondissements
Dessinée par G.E.F. Seidel

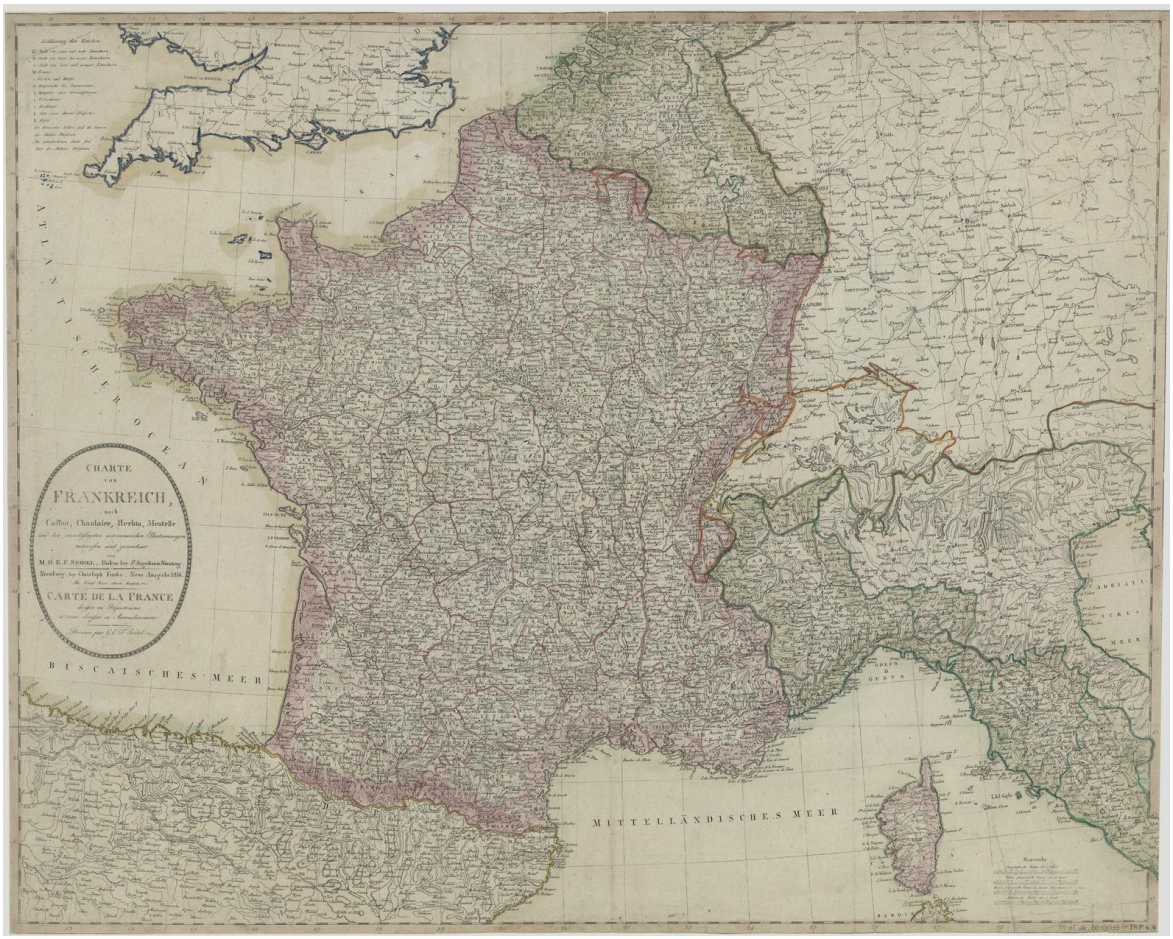

SLUB Dresden

https://fotothek.slub-dresden.de/fotos/df/dk/0013000/df_dk_0013033.jpg

Diese Neu-Ausgabe der Karte im Jahr 1814 ist ohne die oben genannte Nebenkarte! (oder diese fehlt!)

Weitere Ausgaben:
Stabi Berlin: Kart. J 514 Teilw. kolor. - Aus d. Königl. Kartograph. Inst. Berlin. - Nördl. Anschlußsekt. Fehlt

Stabi Berlin: Kart. J 514<a> Polit. Grenzen u. Rahmen kolor. - Kt. zerschnitten u. auf Lw. aufgezogen. - Aus d. Kartenarchiv d. Königl. Pr. Gr. Generalstabs
Mit Nördl. Anschlußsekt. ???

Karte von Frankreich nach Capitaine Dezauche, Mentelle entworfen von Conrad Mannert
Adam Gottlieb Schneider und Weigel Kunst und Buchhandlung
Nürnberg 72,5 x 78 cm

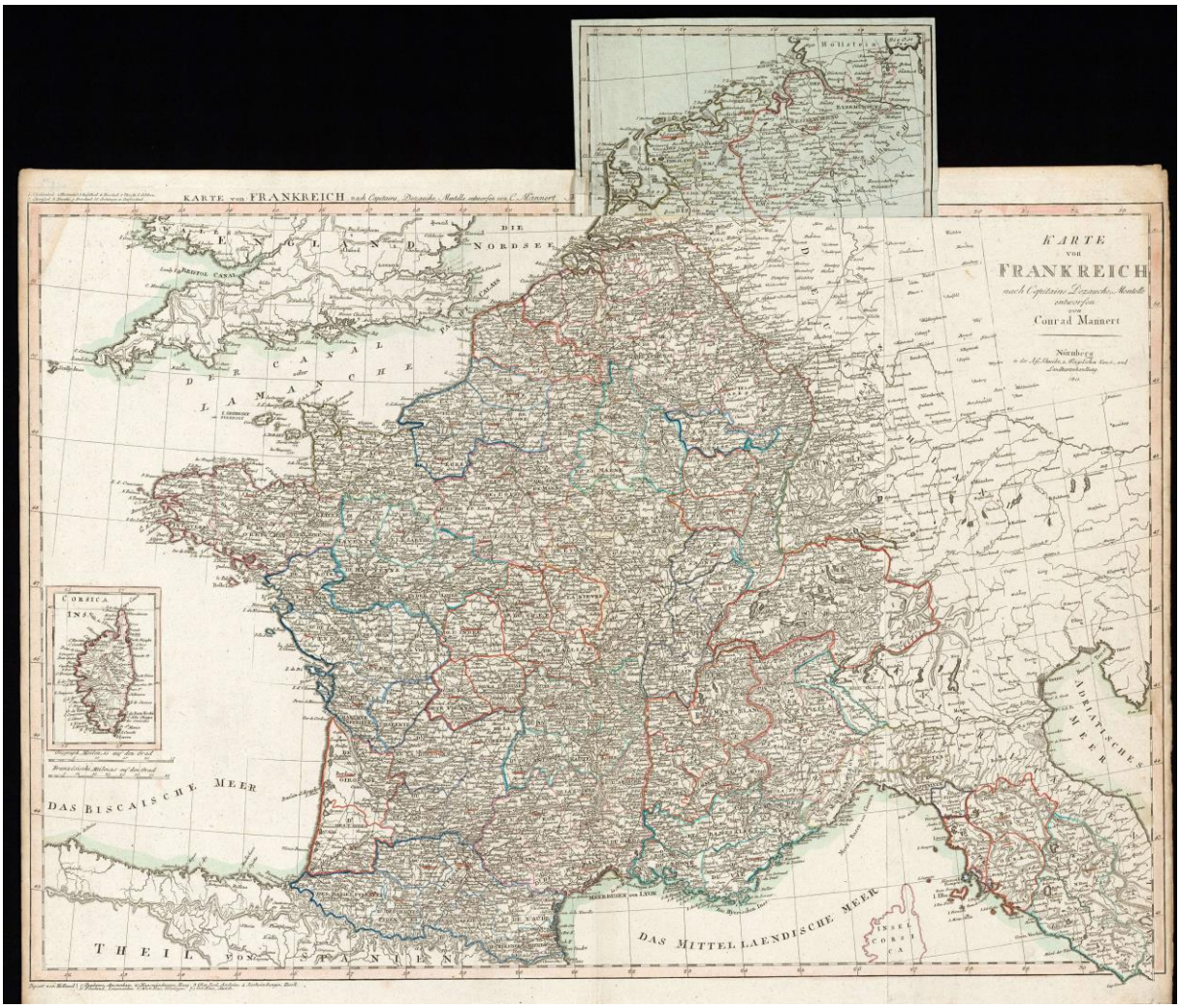

Hauptstaatsarchiv Stuttgart N 100 Nr. 215
http://www.landesarchiv-bw.de/plink/?f=1-1292072

Carte de la France avec ses etablissements, politiques, militaires, civils et religieux : Dressee au Dept. General de la Guerre

1 Kt., Kupferst., 75 x 64 cm

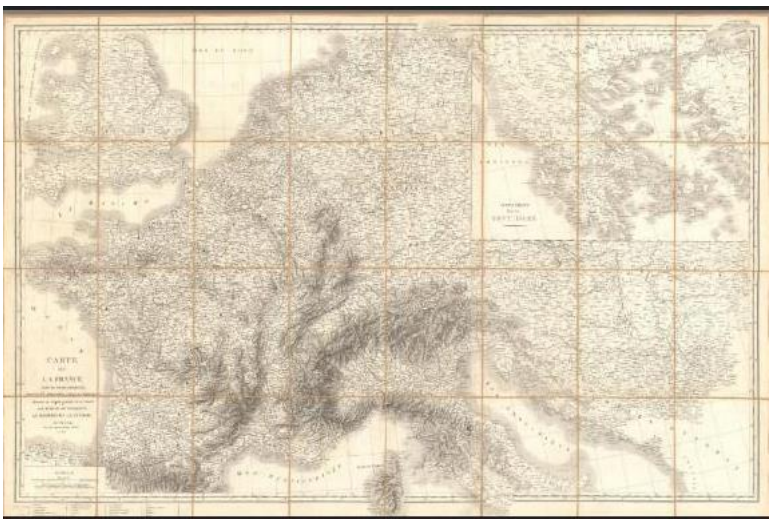

Ostfriesland zwischen 1800 und 1820 (außer Karten nach Camp)

Charte von der Batavischen Republik : in ihre Provinzen Departemente und Ringe (Kreise) getheilt; nach astronomischen Ortsbestimungen entworfen von F. L. Güssefeld 80a
Wien : Phil. Jos. Schalbacher, 180[3?]
Allgemeiner Grosser Atlass / 1800 ; [95]

Kartensammlung Moll

https://mapy.mzk.cz/de/mzk03/001/065/297/2610352448_01/ und
https://mapy.mzk.cz/de/mzk03/001/065/297/2610352448_02/



№ auf der Charte	Ringe od. Kreise nach den Hauptorten benant	Provinz	Departement
1.	1. Medenblik	Holland	Texel
2.	2. Hoorn		
3.	3. Alkmaar		
4.	4. Zaandam		
5.	5. Haarlem		
6.	6. Leyden		
7.	7. Naarden	E. in Theil v. Holland u. Utrecht	
8.	1. 6. Amsterdam	Holland	Amstel
9.	7. Weesp		
10.	1. den Haage	Holland	Delft
11.	2. Delft		
12.	3. Schiedam		
13.	4. 5. Rotterdam		
14.	6. Gouda		
15.	7. Oudewater	E. in Theil v. Holland u. Utrecht	
16.	1. Middelburg	Zeeland	Schelde en Maas
17.	2. Goes		
18.	3. Zierikzee		
19.	4. Steenbergen	Brabant	
20.	5. Breda		
21.	6. Dordrecht	Holland	
22.	7. Briel		
23.	1. den Bosch	Brabant	Dommel
24.	2. Heusden	Holland	
25.	3. Tilburg	Theils von Brabant u. Holland	
26.	4. Eindhoven		
27.	5. Helmond	Brabant	
28.	6. Osch (Theils von Brabant u. Gelderland, Theils von Holland u. Brabant Ringe)	Gelderland	
29.	7. Nymegen		
30.	1. Gockum	Holland	Rhyn
31.	2. Thiel	Gelderland	
32.	3. Utrecht	Utrecht	
33.	4. Amersfort	Utrecht u. Gelderland	
34.	5. Arnhem	Gelderland	
35.	6. Doesburg	Gelderland (Zutphen)	
36.	7. Zutphen		
37.	1. Heerenveen	Friesland	Ouden Yssel
38.	2. Assen	Drenthe	
39.	3. Hardenberg	Over Yssel	
40.	4. Zwoll		
41.	5. Harderwyk	Gelderland	
42.	6. Oldenzaal	Over Yssel	
43.	7. Deventer		
44.	1. Dokkum	Friesland	Ems
45.	2. Leeuwarden		
46.	3. Bolsward		
47.	4. Dragten		
48.	5. Groningen	Groningerland	
49.	6. Middelstum		
50.	7. Winschoten		


Schiermonnikoog
Rottumer Oog
Huberts Sand
Pithuizer Wad
De Lauwerzee
Het Gronings Gat
Oester Ems
Wester Ems
Reedtumer Mark
Den Abt
Ooster Ems
Breckmer Marienhave
Emden
Aurich
OSTFRIES
Leer
Papenburg
Weener
Bunde
Rhede
Ems
DER DOLLERT
LAND
GRONINGEN
Groningen
Harlingen
Franeker
Leeuwarden
Sneek
Bolsward
Workum
Hindeloopen
Stavoren
Lemmer
Slooten
Joure
Drachten
Heerenveen
Oldeboorn
Sloten
Balk
Gaasterland
Lemmer Meer
Ijssel Meer
Enkhuysen
Medemblik
Hoorn
Alkmaar
Amsterdam
Haarlem
Leyden
Gouda
Rotterdam
Dordrecht
Delft
Schiedam
Vlaardingen
Briel
Goeree
Helvoetsluys
Ysselmonde
Overflakkee
Schouwen
Tholen
Vollenhoven
Blokzyl
Kuinder
Ommen
Hasselt
Zwolle
Deventer
Kampen
Genemuyden
Elburg
Harderwyk
Nimwegen
Arnhem
Doesburg
Zutphen
Lochem
Borkelo
Bredevoort
Aalten
Winterswyk
Oldenzaal
Enschede
Almelo
Delden
Goor
Rysswyk
Diepenheim
Ootmarsum
Vriezenveen
Twickel
Ambt Twickel
Ambt Delden
Ambt Goor
Ambt Ootmarsum
Ambt Lingen
Ambt Bentheim
Ambt Steinfurt
Ambt Ahaus
Ambt Borken
Ambt Bocholt
Ambt Dinslaken
Ambt Wesel
Ambt Rees
Ambt Emmerich
Ambt Dorsten
Ambt Recklinghausen
Ambt Hörde
Ambt Lünen
Ambt Dortmund
Ambt Horde
Ambt Herdicke
Ambt Hagen
Ambt Elberfeld
Ambt Schwelm
Ambt Ratingen
Ambt Angermund
Ambt Linn
Ambt Crefeld
Ambt Kempen
Ambt Huls
Ambt Werden
Ambt Hattingen
Ambt Blankenstein
Ambt Kettwich
Ambt Broich
Ambt Mülheim
Ambt Ruhrort
Ambt Duisburg
Ambt Essen
Ambt Steele
Ambt Wattenscheid
Ambt Bochum
Ambt Castrop

Partie de l'Empire Français, Royaume de Hollande, Westphalie
Par Robert de Vaugondy Géog ? / Corrigés par C.F. Delamarche son successeur / 1806
27 x 25 cm
Aus: Nouvel atlas portatif de la géographie ancienne: pour servir à l'intelligence des auteurs anciens ... ; de même format que l'Atlas de la géographie moderne, dressé par M. Robert de Vaugondy par C. F. Delamarche
Paris: Auteur, 1806

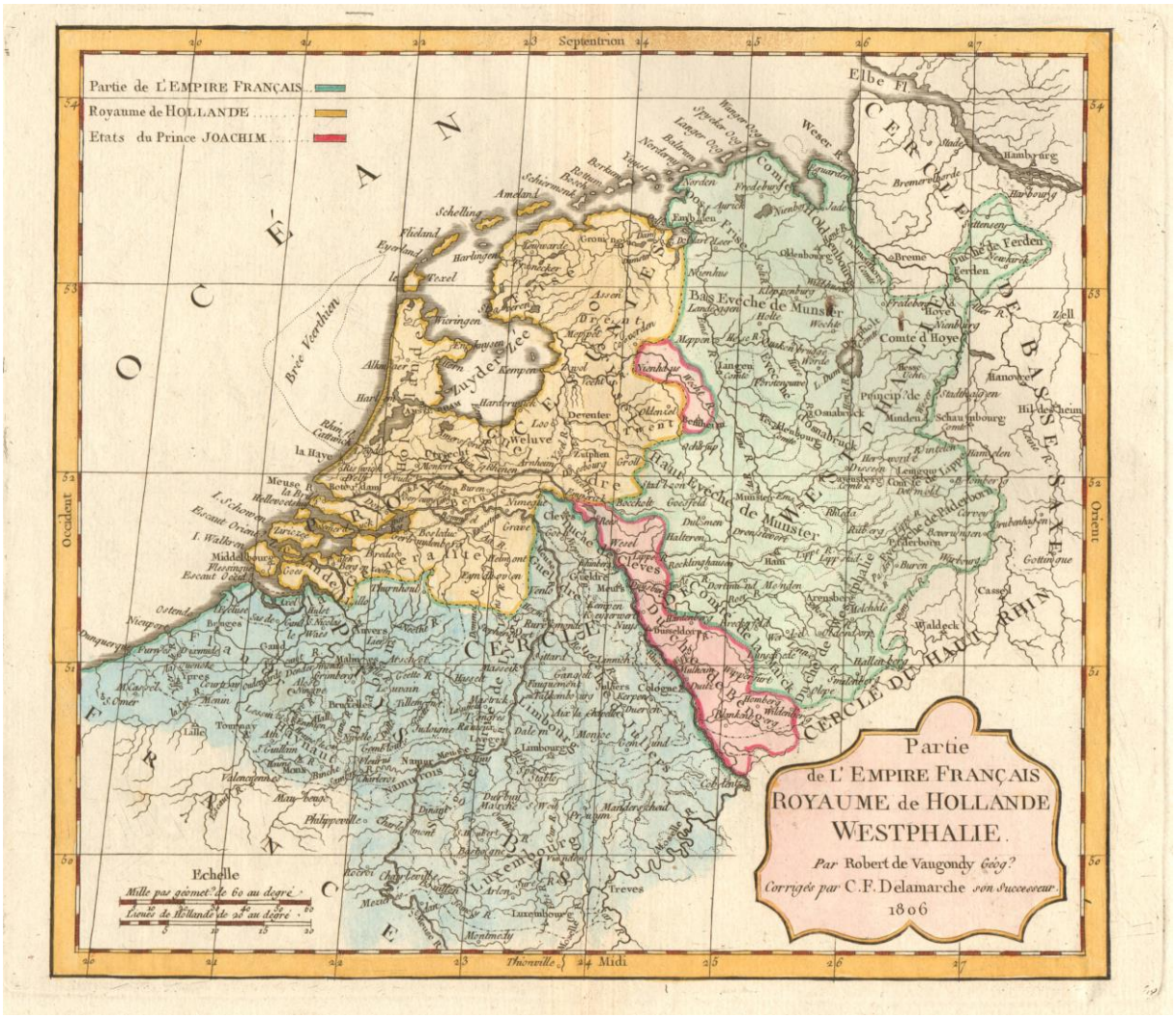

NOUVEL ATLAS PORTATIF

Destiné principalement pour l'instruction

DE LA JEUNESSE,

d'après la Géographie Moderne

de feu l'Abbé Delacroix

Par ROBERT DE VAUGONDY, *Géographe ;*

Revu, Corrigé et augmenté avec la division de la France en Départemens par P. DELAMARCHE, *Géographe, successeur de* J. JANVIER, *ingénieur mécanicien pour les globes et sphères.*



A PARIS

Chez Delamarche *Géographe,*

Rue du Jardinet N° 13,

vis-à-vis celle de l'Opéra.

Deutschlands Postkarte begraenzt von Oesterreich, Preussen, Frankreich, Holland, Italien und der Schweiz / Gezeichnet und herausgegeben von Ignaz Heymann
Triest, 1800
1 Kt. auf 4 Bl : Kupferst ; Gesamtgr. 164 x 102 cm, je Teil 83 x 51 cm



Jena : Thüringer Universitäts- und Landesbibliothek
https://collections.thulb.uni-jena.de/rsc/viewer/HisBest_derivate_00017391/C_6656_001_1.tif

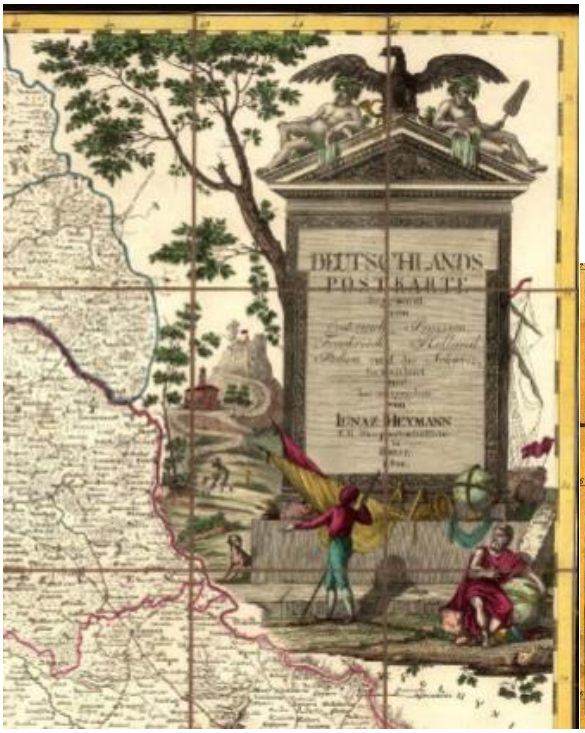

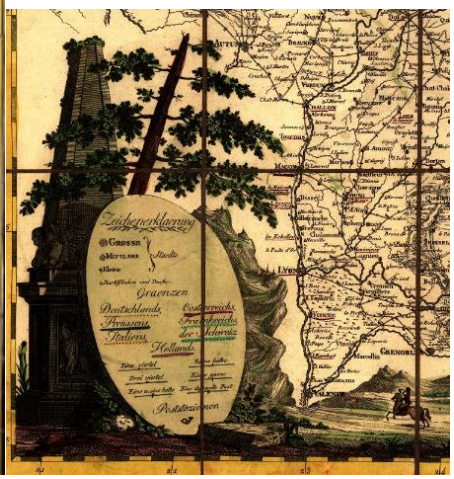

[Gesamttitel: Postkarte von Deutschland und Den Angraenzenden Laendern Gezeichnet und herausgegeben von Ignaz Heymann. Pietro Zuliani inc. e Giuseppe Zuliani scr.]

Carte des Postes d'Allemagne et pays limitrophes [Blatt 1]
Seconde édition augmentée - 1806
dressée & publiée par Ignace Heymann, Officier au chef Bureau des Postes imperial & royal à Trieste ; Pietro Zuliani inc. e Giuseppe Zuliani scr.; Trieste : Verlag nicht ermittelbar
53 x 84 cm
[1 Kt. auf 4 Bl : Kupferst ; Gesamtgr. 164 x 102 cm, je Teil 82 x 51 cm]

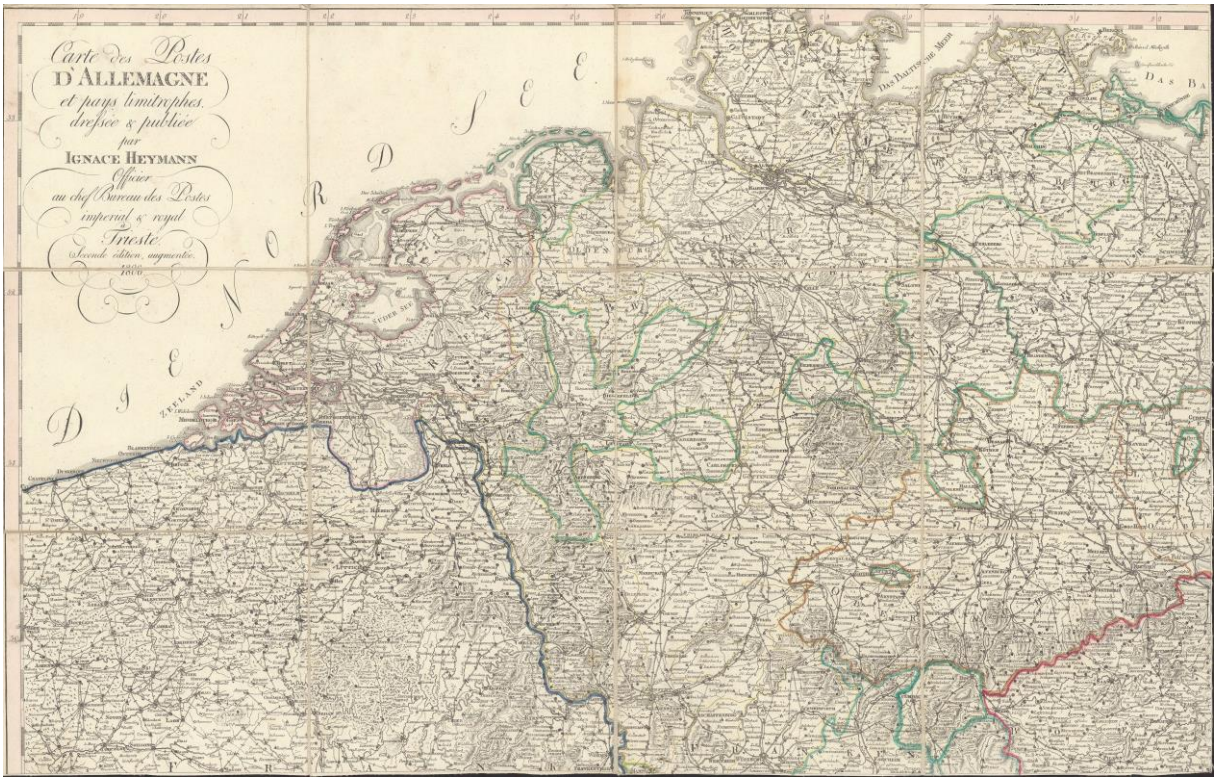

Stabi Berlin

David Rumsey

https://www.davidrumsey.com/luna/servlet/detail/RUMSEY~8~1~351424~90118906:1--Carte-des-Postes-D-Allemagne-et-?qvq=q:pub_list_no%3D%2215589.000%22;lc:RUMSEY~8~1&mi=1&trs=5#

auch folgende Ausgaben bekannt:

Postkarte von Deutschland und Den Angraenzenden Laendern … Dritte, verbesserte Auflage Wien : Kunst- und Industrie-Comptoir, 1808

und: Dritte, verbesserte Auflage Wien : Kunst- und Industrie-Comptoir, 1813

Neueste Post-Karte von Deutschland und den angraenzenden Laendern vorzüglich den Oesterreichischen und preussischen Staaten / Carte de poste d'Allemagne, de France, de Hongrie, de la Prusse et de la ci devant Pologne.
Publiee et se trouve a Vienne chez T. Mollo et Comp., 1801 gestochen in Wien von F. Reisser
Blatt 1, jedes Blatt 38x52 cm



Biblioteca nazionale centrale – Firenze
https://opac.sbn.it/en/risultati-ricerca-avanzata/-/opac-adv/detail/ITICCUCFIE025078

Neueste Post-Karte von Deutschland und den angraenzenden Laendern vorzüglich den Oesterreichischen und preussischen Staaten / Carte de poste d'Allemagne, de France, de Hongrie, de la Prusse et de la ci devant Pologne.
Publiee et se trouve a Vienne chez T. Mollo et Comp., 1805
gestochen in Wien von F. Reisser
Blatt 1, jedes Blatt 38x52 cm

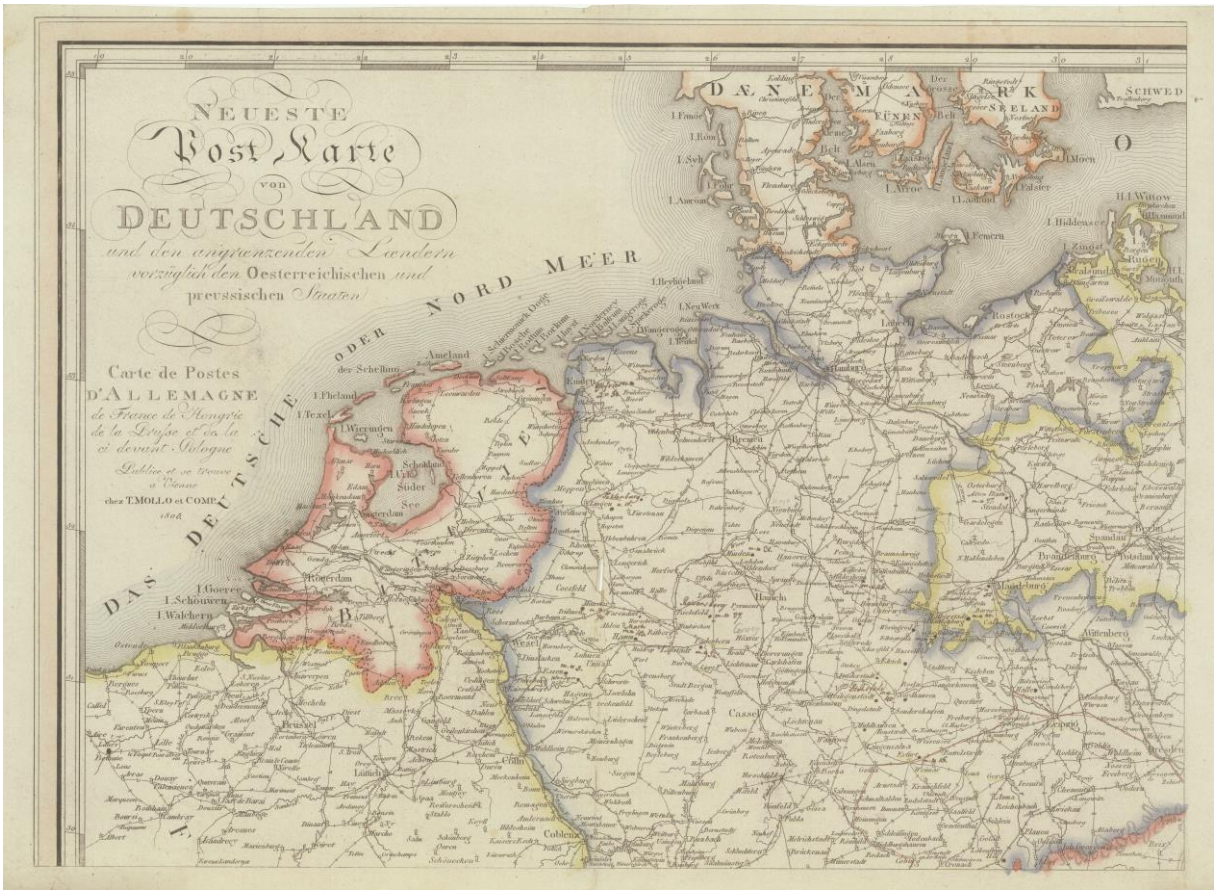

https://kramerius.cuni.cz/uk/view/uuid:9c5946ac-43ea-11ec-a006-fa163e4ea95f?page=uuid:9d5b5d88-43ea-11ec-a006-fa163e4ea95f

https://kramerius.cuni.cz/search/iiif/uuid:9d5b5d88-43ea-11ec-a006-fa163e4ea95f/full/max/0/default.jpg

Neueste Post-Karte von Deutschland und den angraenzenden Laendern vorzüglich den Oesterreichischen und preussischen Staaten / Carte de poste d'Allemagne, de France, de Hongrie, de la Prusse et de la ci devant Pologne.
Publiee et se trouve a Vienne chez T. Mollo et Comp., 1807
gestochen in Wien von F. Reisser
Blatt 1, jedes Blatt 38x52 cm

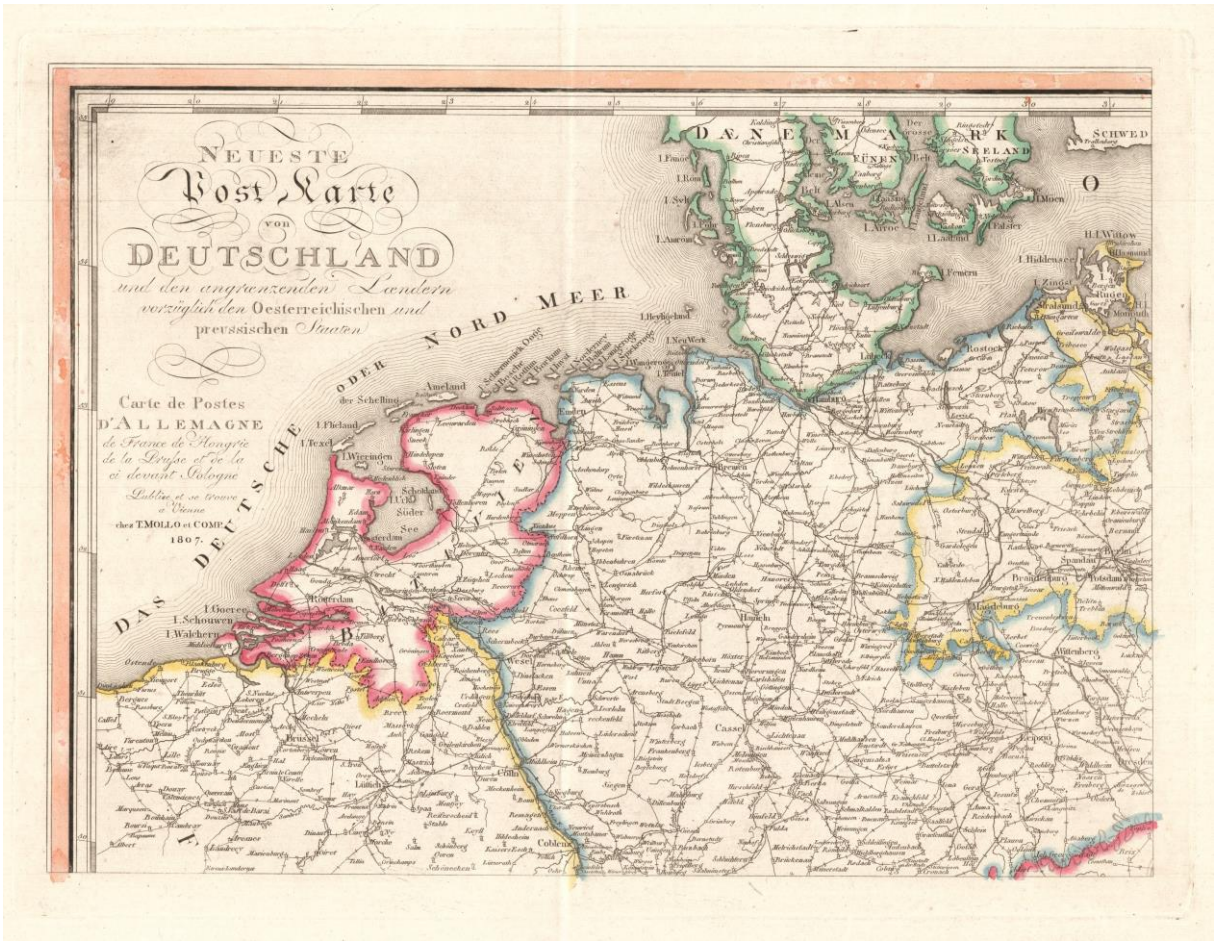



https://kramerius.cuni.cz/uk/view/uuid:4f01fb9c-5e8e-11ec-abf0-fa163e4ea95f?page=uuid:50492552-5e8e-11ec-abf0-fa163e4ea95f

https://kramerius.cuni.cz/search/iiif/uuid:50492552-5e8e-11ec-abf0-fa163e4ea95f/full/max/0/default.jpg

Post Karte von Deutschland und den angraenzenden Ländern vorzüglich der Preussischen Staaten : = Carte des Postes d'Allemagne et pays limitrophes dressée d'après les meilleures Cartes
2. Aufl.
gestochen in Wien von F. Reisser; Vienne : Tranquillo Mollo 1808
ÖNB Kartensammlung Signatur: K III 128134

Post Karte von Deutschland und den angraenzenden Ländern vorzüglich der Preussischen Staaten / Zweite Auflage/ = Carte des Postes d'Allemagne et pays limitrophes dressée d'après les meilleures Cartes
gestochen in Wien von F. Reisser; Vienne : Tranquillo Mollo 1812
70 x 98 cm na listu 74 x 102,5 cm

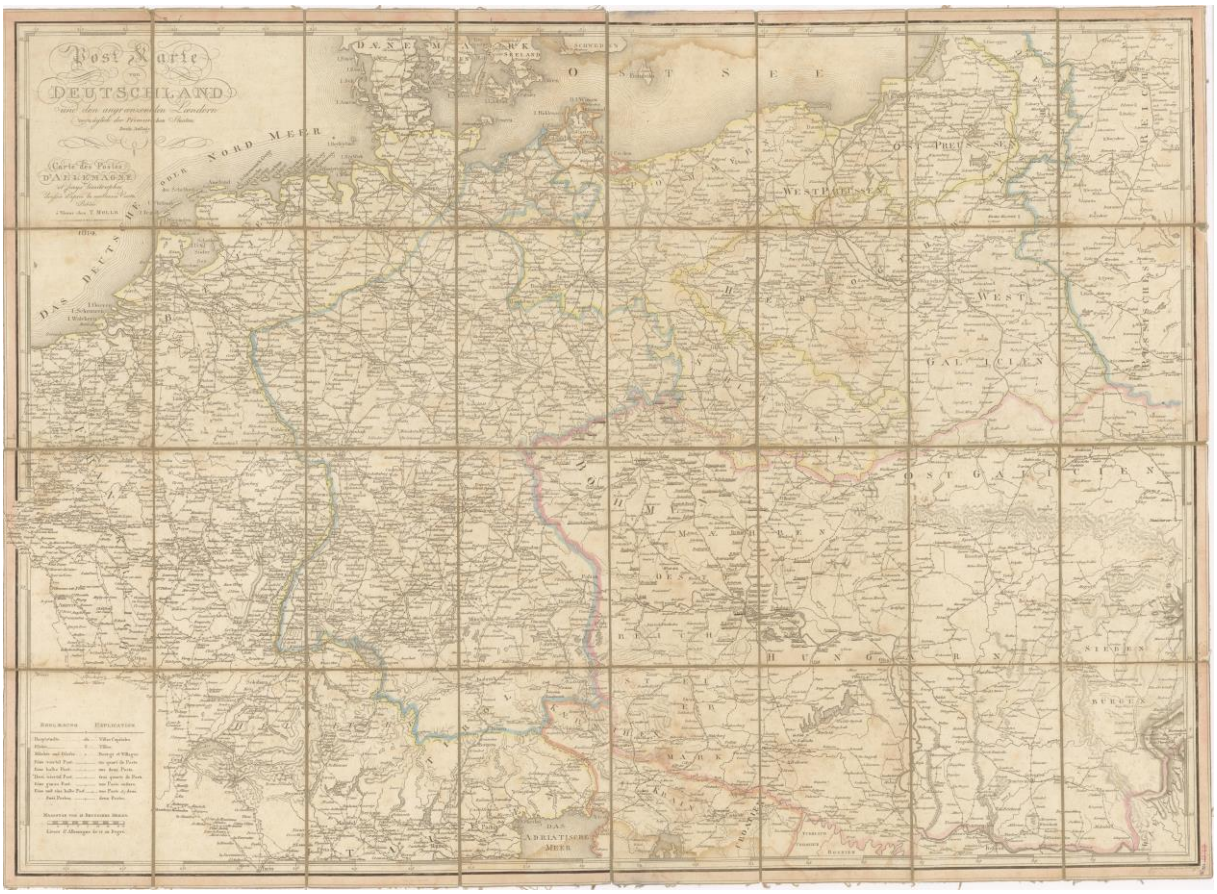

Univerzity Karlovy
https://kramerius.cuni.cz/uk/view/uuid:1a111f98-5921-11ec-8608-fa163e4ea95f?page=uuid:1b3984f0-5921-11ec-8608-fa163e4ea95f

https://kramerius.cuni.cz/search/iiif/uuid:1b3984f0-5921-11ec-8608-fa163e4ea95f/full/max/0/default.jpg

Kriegsschauplatz von ganz Frankreich und Holland : nebst einem Theile Deutschlands, Italiens und Spaniens
Verlegt in Wien bey Tranquillo Mollo
1814
1 Kt.; grenzkol. Kupferst.; 66 x 64 cm
Mit Verz. der Departements rechts v. d. Kt.

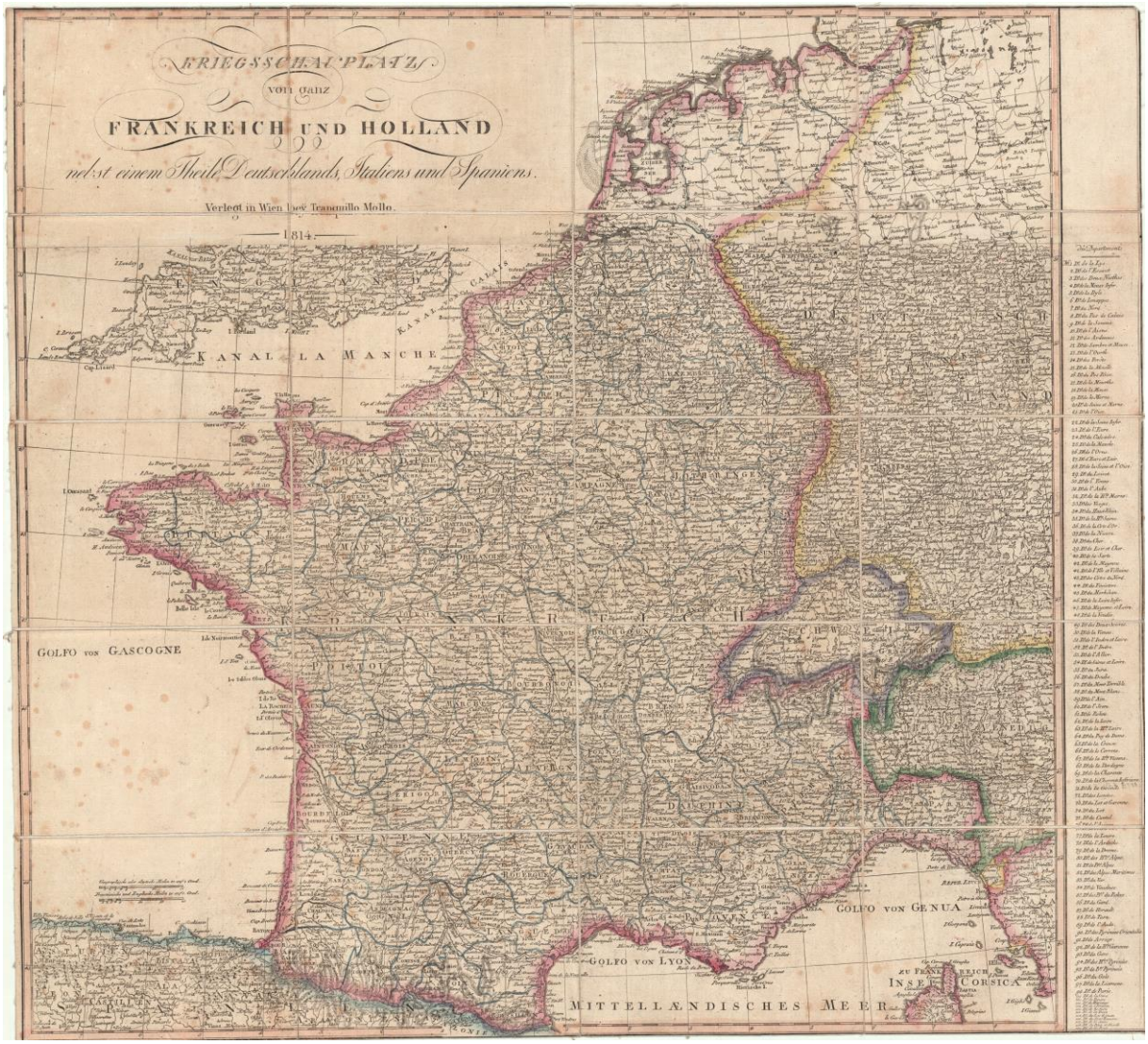

https://polona.pl/preview/0f5e7682-2941-49d2-8abe-520037396861

Karte von Holland : nach der letzten Gränz-Berichtigung verfasst
Wien bey Tranq. Mollo
1 Karte ; 31 x 44 cm : Kupferstich

Aus "Allgemeiner Hand-Atlas zum Gebrauch für die Jugend in höhern und niedern Schulen, für Kaufleute und Zeitungsleser"

Zeigt politische Situation vor 1811 !



Landesbibliothek Oldenburg

https://digital.lb-oldenburg.de/urn/urn:nbn:de:gbv:45:1-315041

Charte von dem Königreiche Holland Nach den Bestimmungen des Herrn Obristen von Krayenhoff und der Eintheilung in Departemente, Provinzen und Ringe gezeichnet v. K. J. Kipferling.
Wien : Kunst- und Industrie Comptoir, 1808
1 Kt : Kupferst ; 58 x 57 cm



Kreismuseum Grimma

https://nat.museum-digital.de/object/1275079

Neueste Post-Karte von Deutschland und dessen angrenzenden Ländern / gestochen von Jäck in Berlin
Nouvelle Carte de Poste de Toute L'Allemagne et des Provinces Limitrophes
Berlin : Simon Schropp et Comp., 1810
1 Kt : Lithogr ; 80 x 54 cm
[In Absicht der Post-Course in den Preussischen und zum Theil in den benachbarten Staaten berichtiget im August 1801 und 1810 von W. H. Matthias] nicht bei dieser Ausgabe!

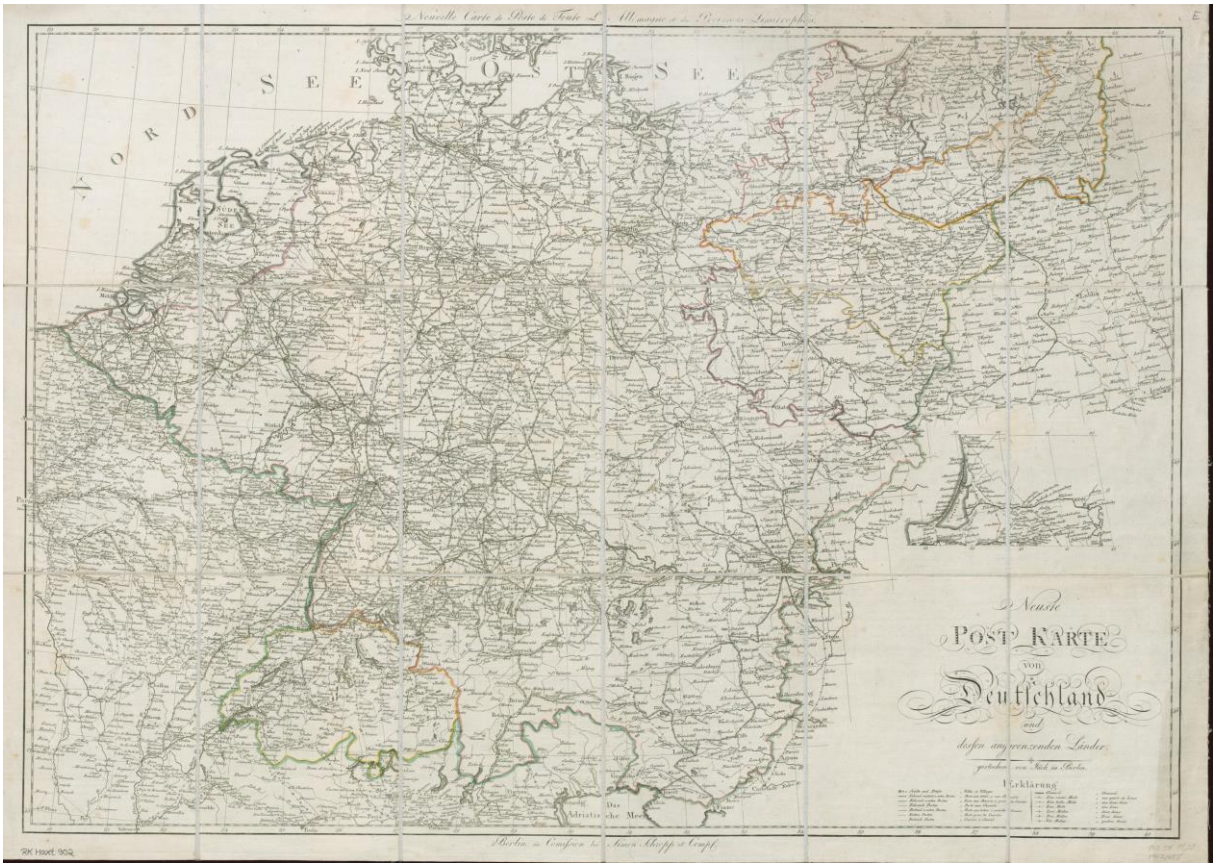

https://sammlungen.ulb.uni-muenster.de/urn/urn:nbn:de:hbz:6:1-118847

Stabi Berlin Kart. L 2540

Carte générale de la Hollande avec les routes de postes -
Algemeene kaart van Holland met de Post-Routes
Dépôt général de la Guerre, [Paris] 1810
2 flles assemblées ; 895 x 855, avec charnière

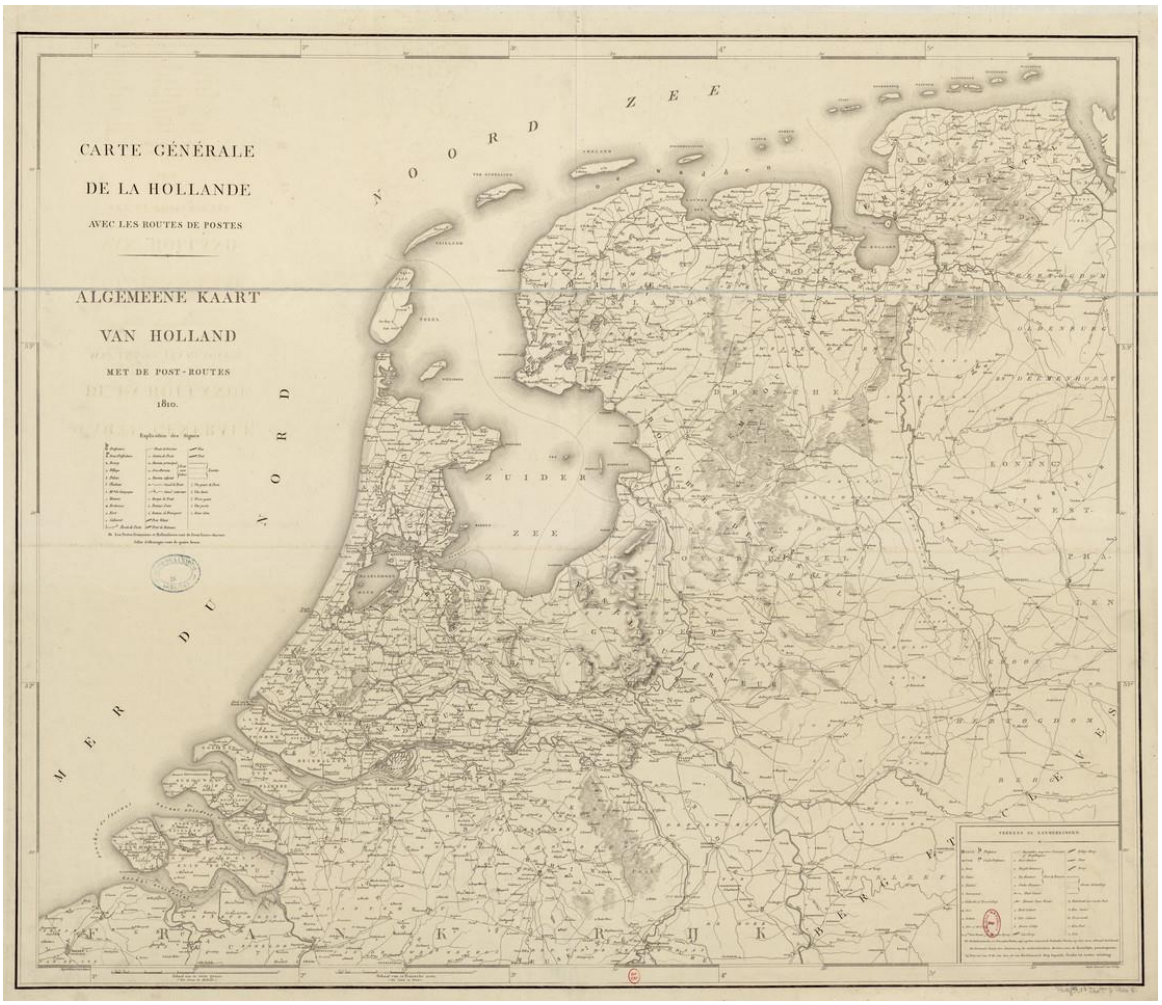

https://gallica.bnf.fr/ark:/12148/btv1b59706242

Carte de la Hollande divisée en neuf départemens / par E. Mentelle et P. G. Chanlaire ; gravé par P. F. Tardieu ; écrit par Ph. Macquet. [Karte auf 4 ungleichen Blättern]
A Paris [ca. 1811]
41x96 cm
hier: rechtes oberes Blatt der Karte
36 x 51 cm



Groninger Archieven

https://www.beeldbankgroningen.nl/beelden/detail/70bd56d1-341b-7e6a-9ffb-646c9316b43b/media/b1e602a2-3a10-6b27-0686-01b8e5912390?mode=detail&view=horizontal&q=Mentelle&rows=1&page=2

siehe: Piet H. Wijk: GRONINGA DOMINIUM, Nr.85.3, S. 221-223



DIVISION TERRITORIALE.

	NOMS DES DÉPARTEMENS.	CHEFS-LIEUX. de Prefecture	de Sous-Prefect.re
45	Bouches de l'Escaut.....	Midelbourg...	Midelbourg Goes Zieriexée
40	Bouches de la Meuse.....	la Haye....	la Haye Rotterdam Leyde Dordrecht Gorcum Briel
35	Bouches du Rhin.....	Bois le Duc...	Nimegue Bois le Duc Eyndhoven
	Bouches de l'Yssel.....	Zwoll.....	Almeloo Deventer Zwoll
30	Ems Occidental.	Groningue...	Groningue Appingadam Vinschoten Assen
25	Ems Oriental..	Aurich.....	Aurich Embden Jever
	Frise.....	Leuwarden...	Heerenven Sneck Leuwarden

Blatt rechts unten mit dem Kartentitel:

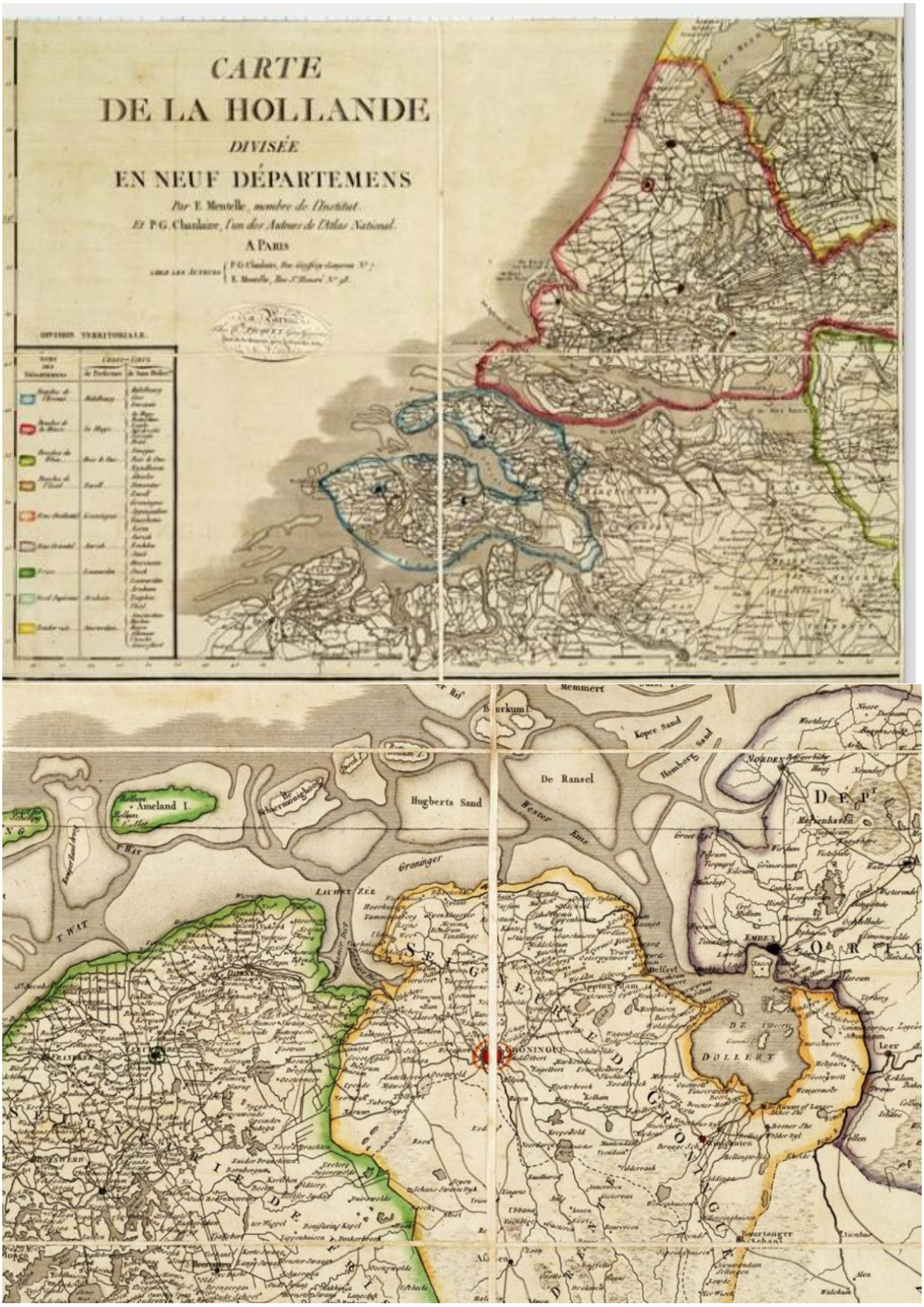

https://teca.bncf.firenze.sbn.it/ImageViewer/servlet/ImageViewer?idr=BNCF0003494428
https://opac.sbn.it/en/risultati-ricerca-avanzata/-/opac-adv/detail/ITICCUCFIE025216

Charte von Niedersachsen : nach den neuesten Veränderungen berichtiget und dem beygefügten Verzeichniss astronomischer Beobachtungen, und den vorzüglichsten Specialkarten / entworfen von D. F. Sotzmann
Nürnberg : Schneider & Weigel, 1811
1 Kt. : Stich, kol. ; 68 x 52 cm

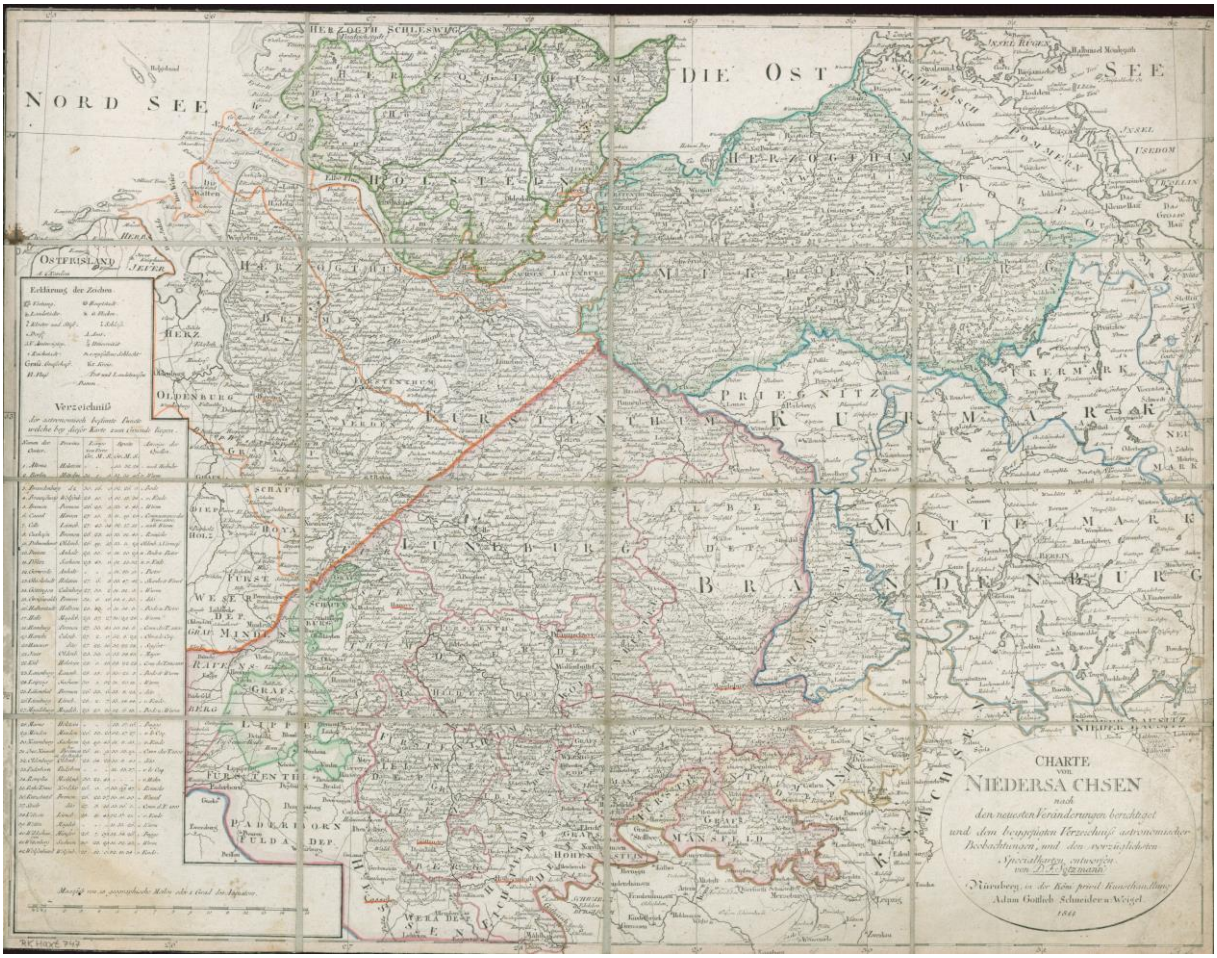

ULB Münster

https://sammlungen.ulb.uni-muenster.de/hd/content/titleinfo/2664750

La Hollande divisée en ses IX Départemens d'après sa réunion à la France, avec les Départements limitrophes. Construite sur la même Echelle que la Carte des Pays-Bas, ou Hollande de G. Delisle / Par Dezauche, ...
A Paris Chez l`Auteur , Rue des Noyers, No 40. 1811
Kupferstich, 49 x 62 cm
Appartient à : Atlas geographique, contenant La Carte générale des XVII Provinces des Pays-Bas, subdivisée en sept parties appellées les Provinces-Unies des Pays-Bas, connues vulgairement sous le nom de Hollande. Tome V.



BNF Gallica

https://gallica.bnf.fr/ark:/12148/btv1b5972815d

Neueste Post- und Reisekarte durch die Staaten des Rheinbundes und die angränzenden Länder / von I. T. Ahrens. Joh. Wilh. Kneusel Sculp. Nouvelle Carte des Postes de l'Allemagne
Nürnberg : Homanns Erben, 1812
1 Kt. : Kupferst. ; 57 x 49 cm
Aufzählung der Rheinischen Bundesstaaten links unten.

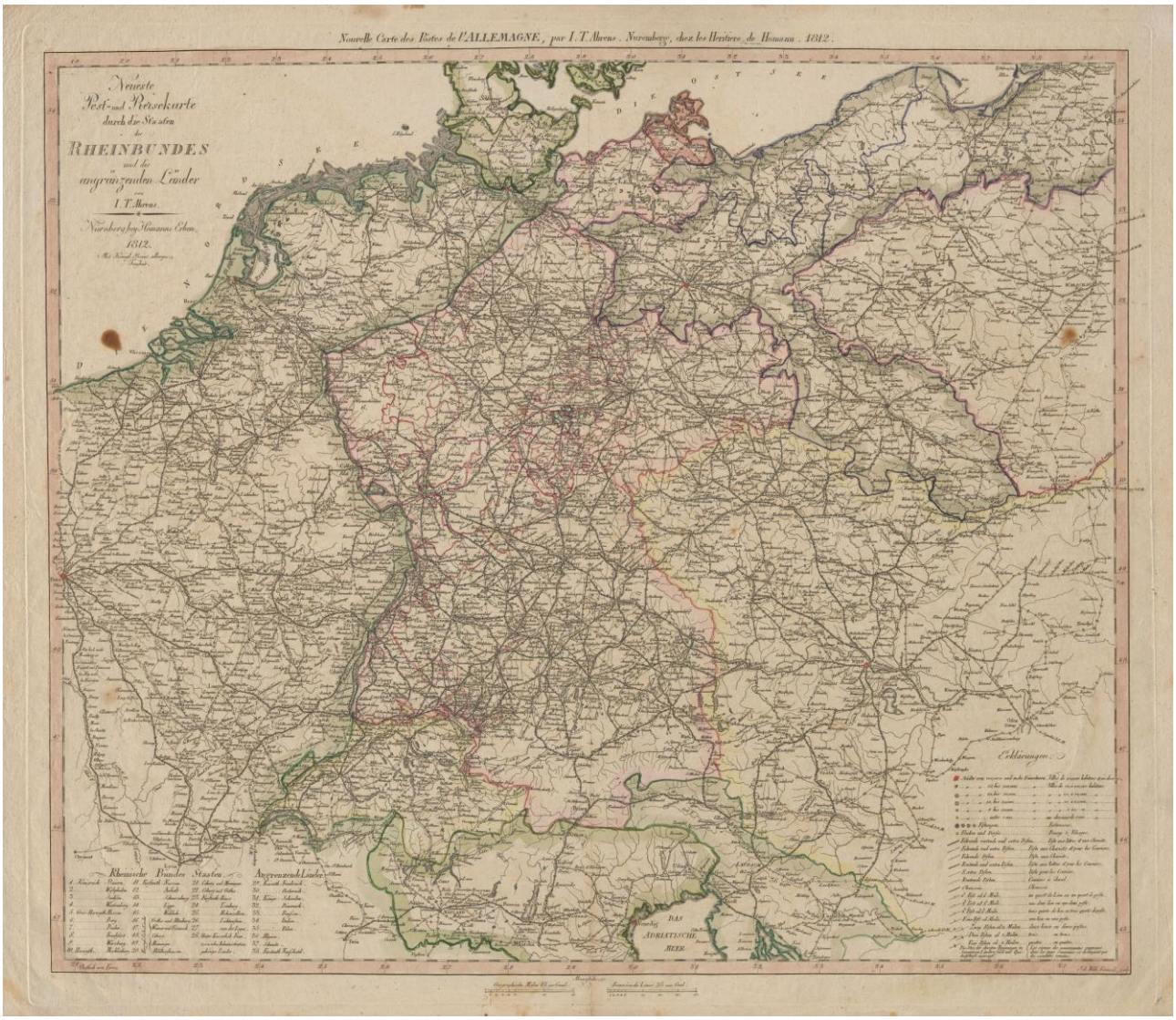

ULB Sachsen-Anhalt

https://opendata.uni-halle.de//handle/1981185920/103442

Neueste Post-Karte von Deutschland und dessen angraenzenden Laendern gestochen von Joh. Ernst Knittel
Kt., Kupferst., 69 x 56 cm
Maßstab: [Ca. 1:2 000 000]
Nürnberg : bei Friedrich Campe
1809

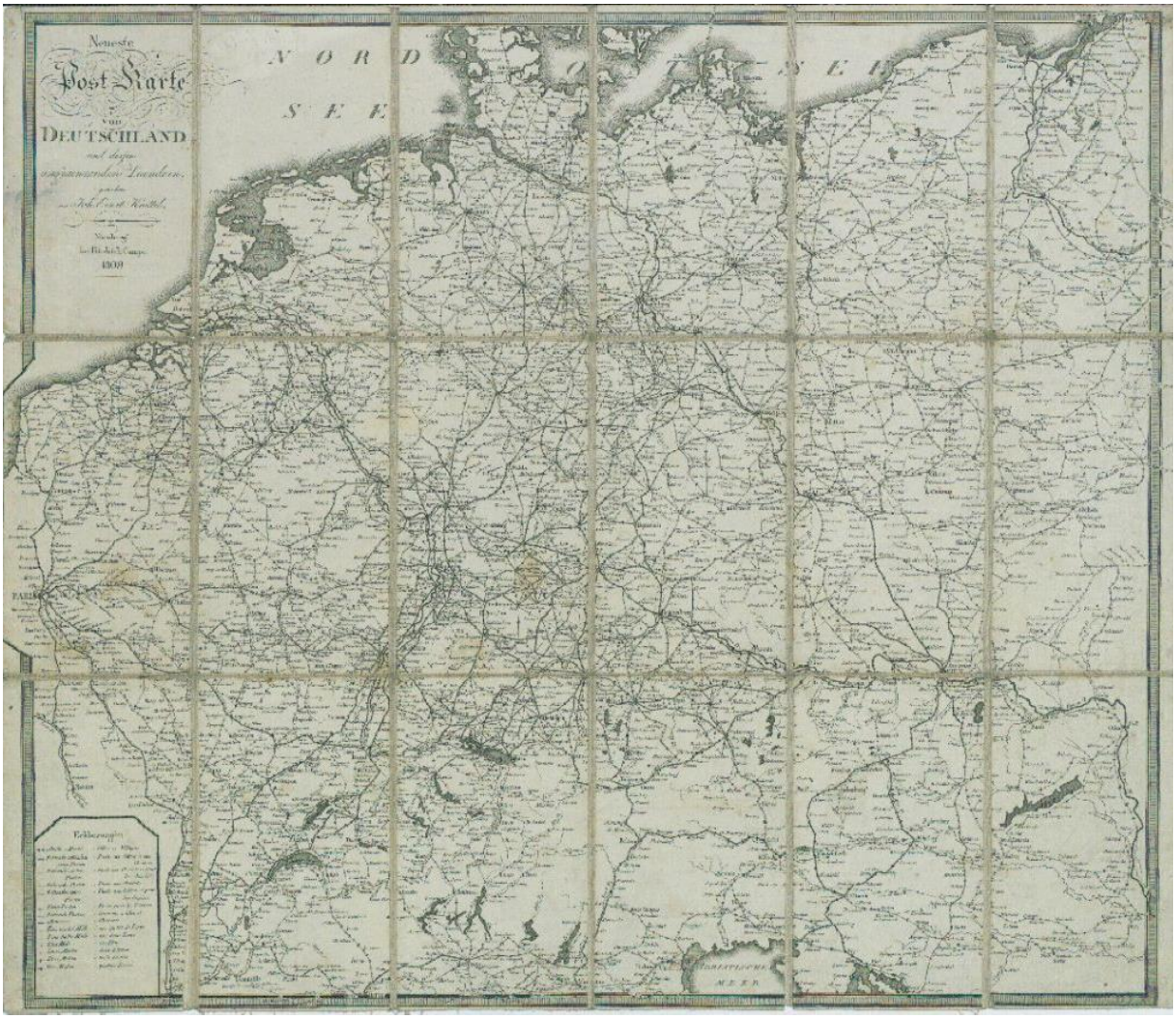

Universität Wien

https://goobi-viewer.univie.ac.at/viewer/image/AC04507202/1/LOG_0000/

Neue militairische Situations- und Postkarte von Nord-Deutschland und den Niederlanden
[Der Titel ist auf Französisch wiederholt mit der Jahreszahl 1813.]
Nouvelle Carte Militaire et Routière de L'Allemagne septentrionale et des Pay-Bas
von J.E. Knittel / Nürnberg bei Friedrich Campe / 1812
1 Karte; 52 x 81 cm

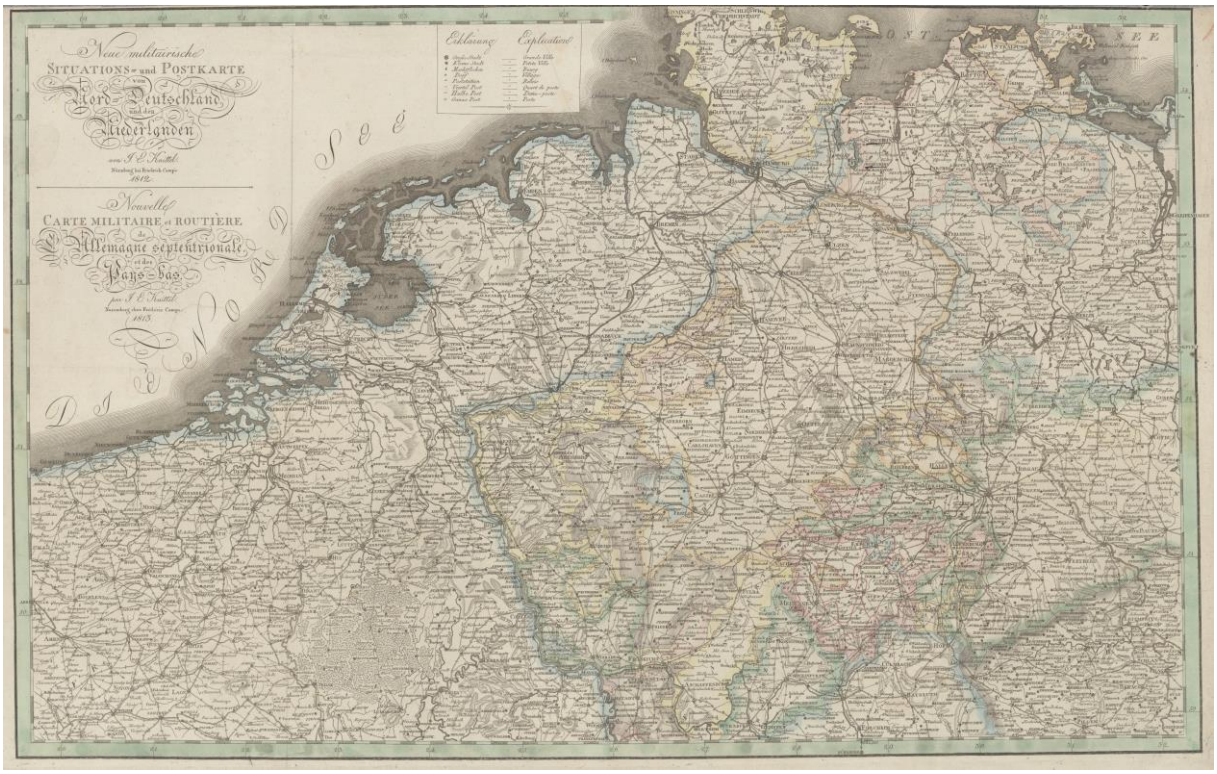

Universitäts- und Landesbibliothek Sachsen-Anhalt, Altkt D I 4 [2] 6

https://opendata.uni-halle.de/handle/1981185920/63911

file:///C:/Users/ASUS/Downloads/308775767.pdf

Neue militärische Situations- und Postkarte von Nord- Deutschland und den Niederlanden, von J.E. Knittel, gestochen von A. Cancrin in Nürnberg, Nürnberg bei Friedrich Campe 1814
1 Kt. : unkolor. , 81 x 51 cm

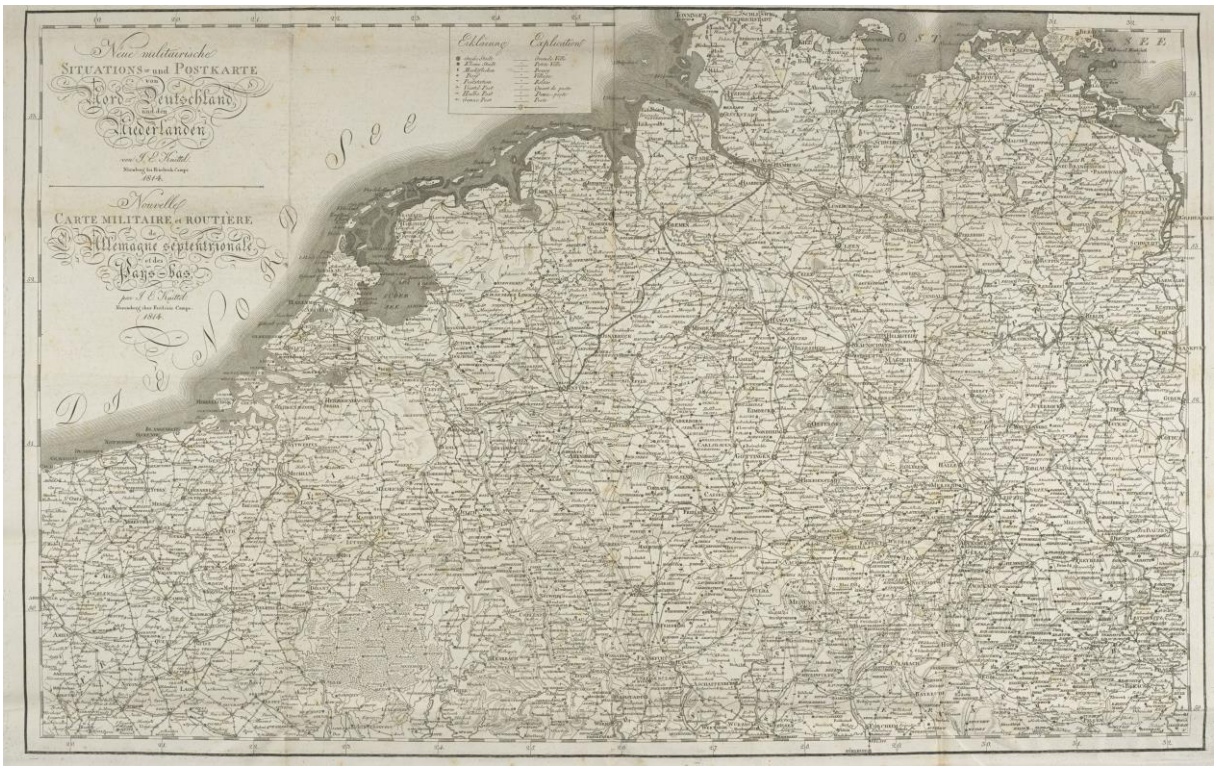

KB Kopenhagen; Leibniz-Institut für Länderkunde, Leipzig

https://commons.wikimedia.org/wiki/File:Neue_militairische_Situations-_und_Postkarte_von_Nord-Deutschland,_und_den_Niederlanden.jpg

Holland und Berg
[Augsburg][Walch] [1808]
1 Karte Kupferstich 17,5 x 21 cm



aus: Allgemeiner Atlas Nach Den Bewährtesten Huelfsmitteln Und Astronomischen Ortsbestimmungen, nebst Allen Neuen Entdeckungen, Säkularisationen, und Entschädigungen. Augsburg: in Verlag bei Johanes Walch, 1810.
Siehe: https://www.digitale-sammlungen.de/de/details/bsb11165220



https://www.digitale-sammlungen.de/de/view/bsb11165220?page=16,17

Westphalen
Allgemeiner Atlas
Augsburg: im Verlag bei Johan[n]es Walch, 1812.
1 Kt : Kupferst ; 21 x 17 cm

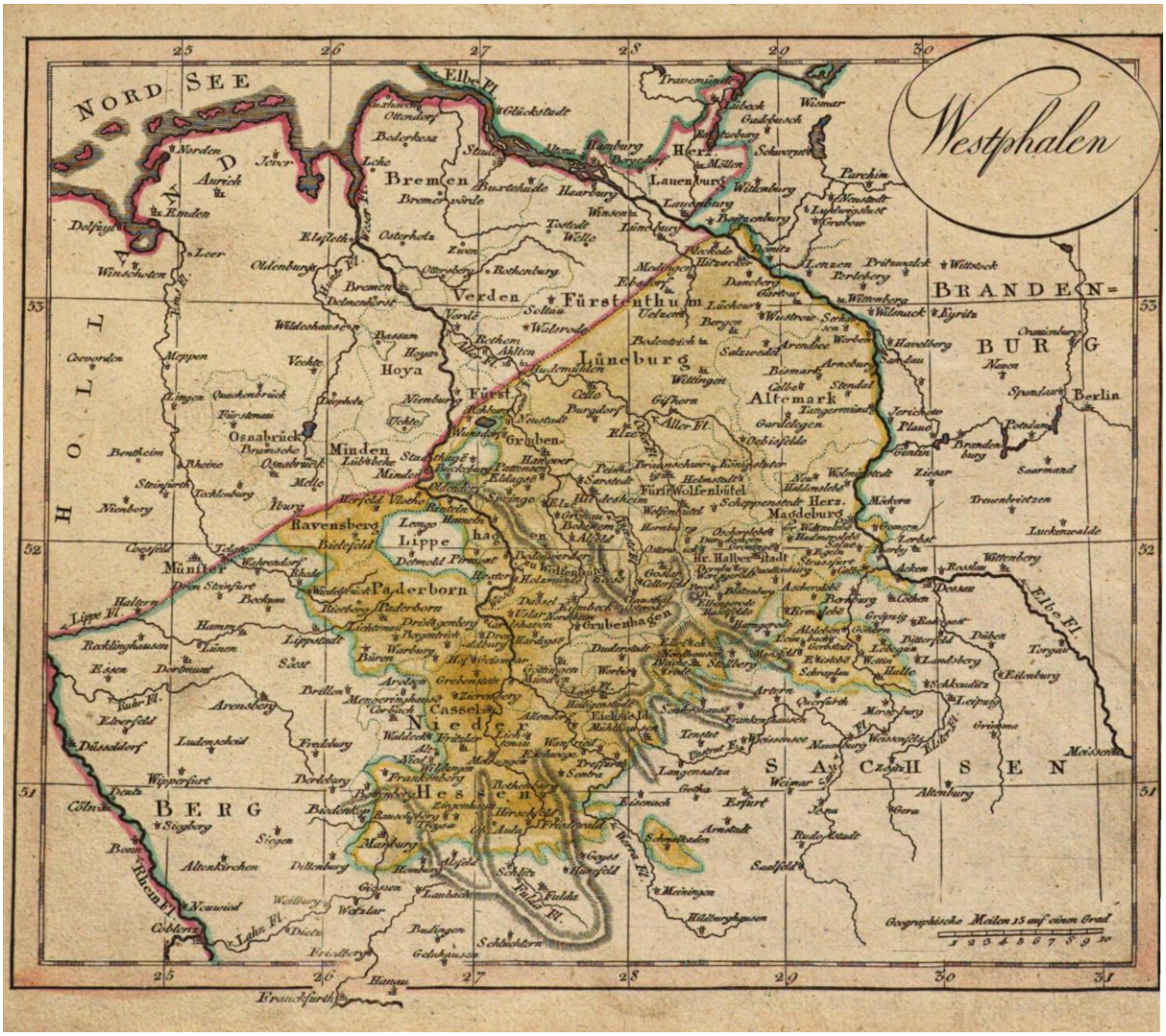

Allgemeiner Atlas Nach Den Bewährtesten Huelfsmitteln Und Astronomischen Ortsbestimmungen, nebst Allen Neuen Entdeckungen, Säkularisationen, und Entschädigungen. Augsburg: in Verlag bei Johanes Walch, 1810.
https://onb.digital/result/10376F96



https://www.digitale-sammlungen.de/de/view/bsb11165220?page=28,29


Allgemeiner
Atlas
Nach den bewährtesten Hülfsmitteln und
astronomischen Ortsbestimmungen,
nebst allen neuen Entdeckungen, Säkularisationen,
und Entschädigungen.
AUGSBURG,
im Verlag bei Johannes Walch.
1812.

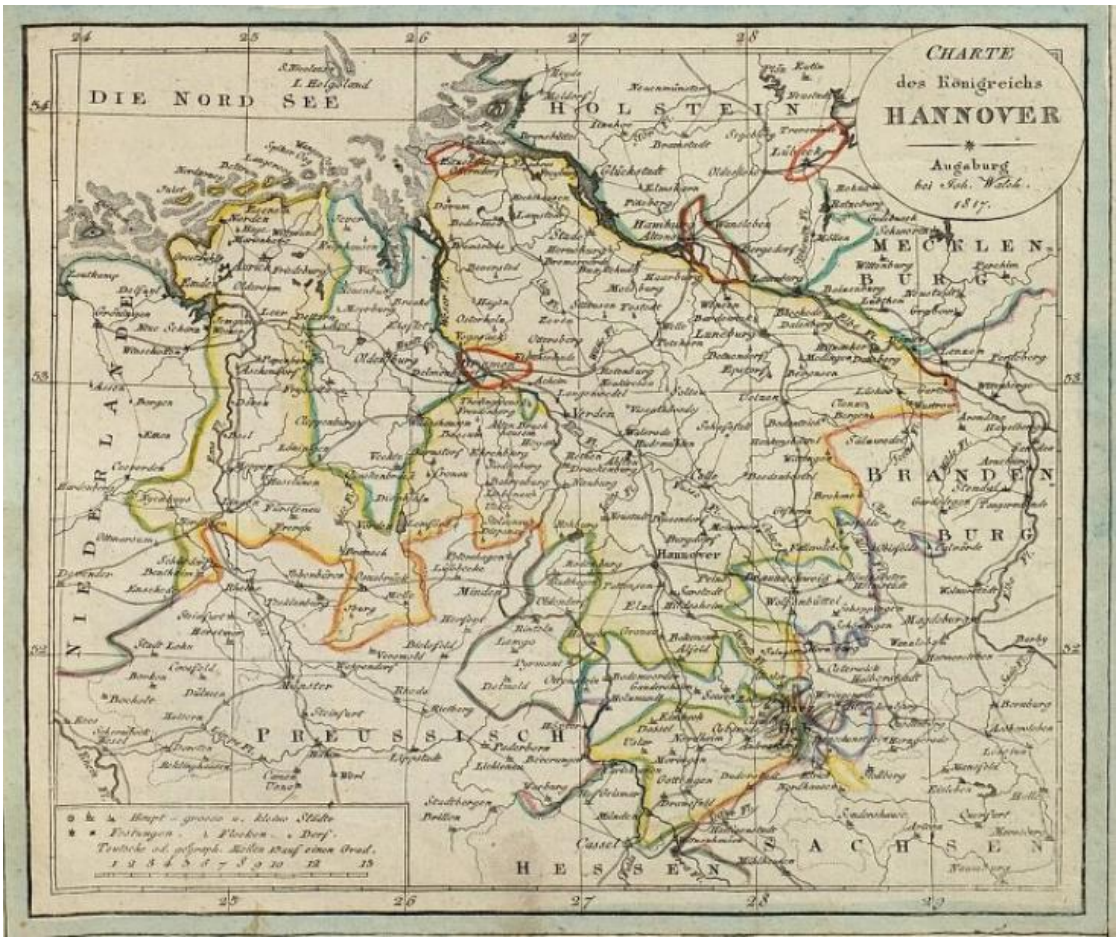
CHARTE
des Königreichs
HANNOVER
Augsburg
bei Joh. Walch.
1817.
DIE NORD SEE
HOLSTEIN
MECKLEN
BURG
BRANDEN
BURG
NIEDERLANDE
PREUSSISCH
SACHSEN
HESSEN
Hannover
Cassel

1817

Carte de l'Empire français et du Royaume d'Italie, divisée par départemens et divisions militaires, avec les Etats qui composent la Confédération du Rhin
Par Dezauche, Paris : l'Auteur, 1813
79 x 53 cm



Gallica BNF
https://gallica.bnf.fr/ark:/12148/btv1b53093883q

Carte de l'Empire Français Divisé en 133 Départemens, avec les Royaumes d'Espagne, de Portugal, d'Italie et de Naples et la Confédération du Rhin, l'Illyrie et la Dalmatie par Bonissel, chez Jean … Paris 1811
72 x 55 cm



https://upload.wikimedia.org/wikipedia/commons/c/c2/Carte_de_l%27Empire_Fran%C3%A7ais_Di-vis%C3%A9_en_133_D%C3%A9partemens%2C_avec_les_Royaumes_d%27Espagne%2C_de_Portugal%2C_d%27Italie_et_de_Naples_et_la_Conf%C3%A9d%C3%A9ration_du_Rhin%2C_l%27Illyrie_et_la_Dalmatie_-_par_Bonissel_-_btv1b53100312x.jpg

https://gallica.bnf.fr/ark:/12148/btv1b53100312x

A new map of the countries extending from the Adriatic to the Gulf of Finland : and from thence westward to the m'ths of the Scheldt : intended to exhibit the present seat of war between the belligerent powers.
London : Printed by J. Cary, July 12, 1813.3; Charing Cross [London] : W. Faden Geographer.
1 map : color, mounted on cloth backing ; 80 x 83 cm, folded to 21 x 14 cm.



Library of Congress, G6030 1813 .C3

https://www.loc.gov/resource/g6030.fi000215/

https://commons.wikimedia.org/wiki/Category:1813_maps_of_Germany#/media/File:A_new_map_of_the_countries_extending_from_the_Adriatic_to_the_Gulf_of_Finland_-_and_from_thence_westward_to_the_m'ths_of_the_Scheldt_-_intended_to_exhibit_the_present_seat_of_war_between_the_LOC_2018588006.jpg

Nouvelle Carte de tout l'Empire Français / Neueste Karte des ganzen Französischen Reichs [mit Text- und Tabellenblatt] / Schrift gest. v. Leutemann. Litt. v. Brückner
1 Kt. : mehrfarb. ; 37 x 33 cm : 1 Beil. (Text- und Tabellenbl.)
Leipzig : Hinrichs, 1814

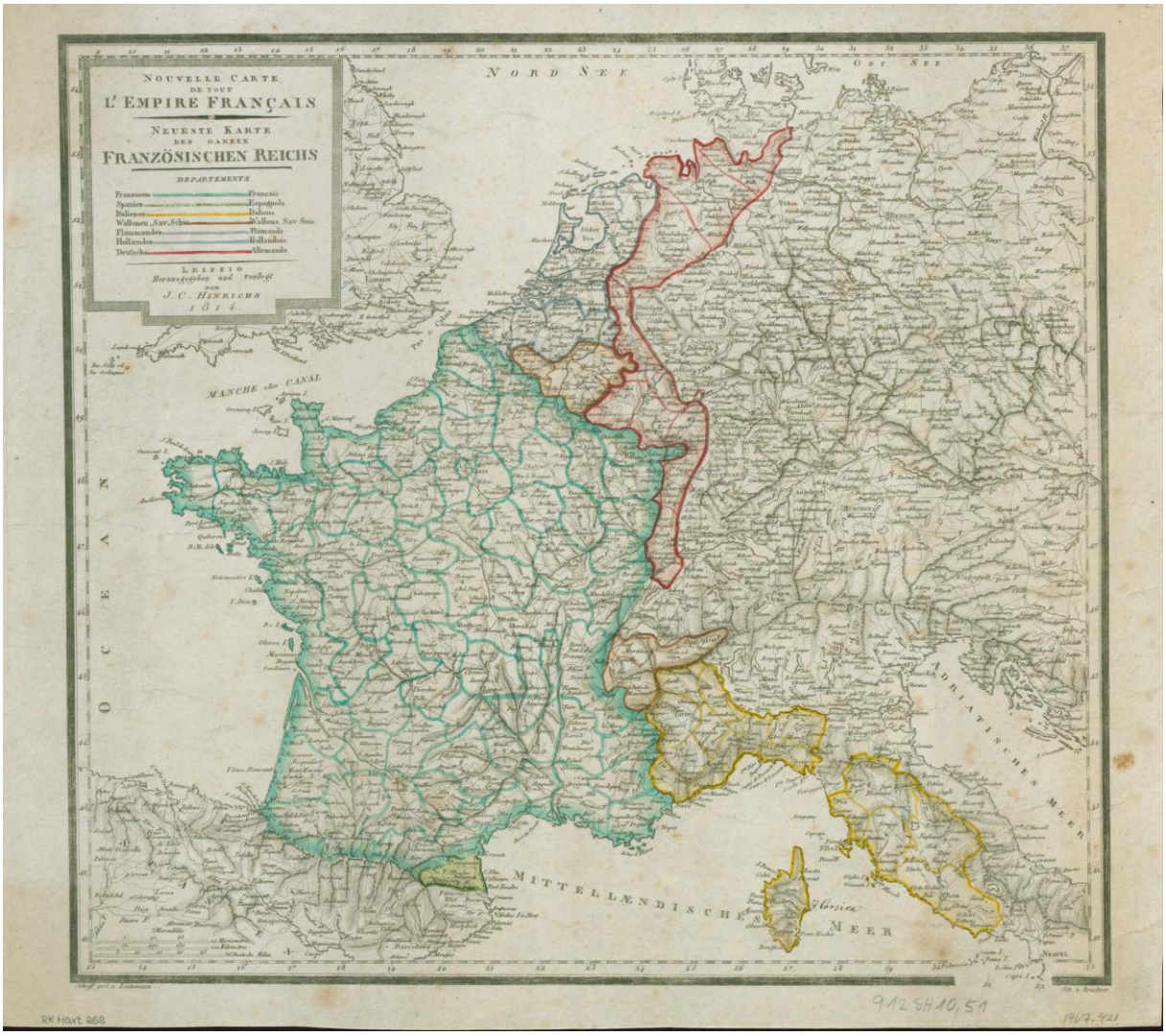

Münster : Univ.- und Landesbibliothek
https://sammlungen.ulb.uni-muenster.de/urn/urn:nbn:de:hbz:6:1-109853

Neue Charte

des ganzen

Französischen Reichs,

nebst den Staaten des Rheinbundes, der Schweiz und dem Königreich Italien. Mit einer historischen, statistischen, politischen und militärischen Tabelle und Erklärung.

Herausgegeben von J. C. Hinrichs, Buchhändler in Leipzig.

Das Französische Reich besteht aus 128 Departements mit einer Bevölkerung von ungefähr 42 Millionen Einwohnern, von denen sechs Millionen wallonisch sind. Diese sind in drei Bande getheilt und stets bereit, sich dahin zu begeben, wo es die Sicherheit und Vertheidigung des Reichs erfordert. Diese Masse von 42 Millionen Einwohnern besteht aus mehrern, durch Sitten und Sprache verschiedenen Völkern, die nach und nach mit Frankreich vereinigt worden sind. Folgende allgemeine Uebersicht stellt dieselben nach den drei hauptsprachen und deren wichtigsten Dialekten dar:

27,389,000 Franzosen	in 82 Depart.		
800,000 Wallonen	3 —	} 88 Departements — 29,153,000 Seelen.	
353,000 Savoyarden und Schweizer .	3 —		
117,000 Spanier	1 —		
4,987,000 Italiener	16 —	16 Departements — 4,963,000 Seelen.	
3,613,000 Deutsche	11 —	} 24 Departements — 7,409,000 Seelen.	
1,815,000 Holländer	8 —		
1,959,000 Flamänder	5 —		
Zusammen 128 Departements		41,519,000 Seelen.	

Betrachten wir diese gesammte Macht historisch, so finden wir, daß im Jahre 1113 Ludwig VII. mit dem Beinamen der Dicke, von diesen 128 Departements nur 8 hatte, nämlich das Departement der Somme, der Aisne, der Oise, der Seine, der Seine und Oise, des Loiret, der Nievre und der Allier, deren ganze Bevölkerung gegenwärtig ungefähr 3,000,000 Seelen beträgt. In der Folge erwarben die Könige von Frankreich zu der heutigen Departementen durch Erbschaft, Heirath u. s. w.; und die Bevölkerung dieser 47 Dep. beläuft sich jetzt auf ungefähr 15 Millionen Seelen. Die übrigen 81 Departements, die von 27 Millionen Menschen bewohnt werden, sind erobert worden, und zwar von den französischen Königen von 1453—1790, 37 Dep. mit 13,325,000 Einwohnern, unter der republikanischen Regierung 17 Dep. mit 5,284,000 Seelen, und unter der Herrschaft Napoleons bis 1812, 27 Dep. mit 7,794,000 Einwohnern.

Im sechsten Jahrhundert besaßen die Könige von England in Frankreich an der jetzigen Dep., die 12,331,000 Einwohner enthalten, und von ihnen durch Eroberung, Heirath und Kauf rechtmäßig erworben worden waren. Das deutsche Reich besaß ebenfalls rechtmäßig und mit voller Souverainität 70 der jetzigen Dep., welche 12,774,000 Einwohner enthalten u. s. w. Damit jeder mit einem einzigen Blicke diese Theorie des Französischen Reichs in historischer, statistischer und militairischer Rücksicht übersehen kann, liefern wir hier auf der Rückseite eine in zehn Columnen getheilte Tabelle dieses Reichs. Die Buchstab C. in der ersten Columne bezeichnet die seit 1113 eroberten Dep. Die auf der entgegengesetzten Seite, d. h. in der zehnten und letzten Columne enthaltenen Buchstaben zeigen die Mächte oder Nationen an, von welchen diese Dep. erobert worden. Der Buchstab G. bezeichnet diejenigen, welche das deutsche Reich verloren hat; es sind 70, von denen 20, mit G. B. bezeichnet, den ehemaligen Burgundischen Kreis ausmachten, und 1478 in voller Souverainität Marien, der einzigen Erbin des letzten Herzogs von Burgund, welche sich mit Maximilian von Oestreich vermählte, zugehörten. Diese 20 Dep. enthalten heutiges Tags 4,604,000 Einwohner. Die Buchstaben Angl. (sonst in der zehnten und letzten Columne) zeigen die Dep. an, welche die Engländer besaßen. Die vier mit A. Angl. bezeichneten, deren jetzige Bevölkerung ungefähr 1,881,000 Seelen beträgt, und die den englischen Regenten angehörten, kamen unter Frankreichs Herrschaft durch die Heirath, welche Anna, die einzige Erbin des letzten Herzogs von Bretagne, gegen das Ende des 15. Jahrhunderts, nach einander mit den beiden Königen von Frankreich Carl VII. und Ludwig XII. schloß. Die Buchstaben Ita. (immer in der letzten Columne) zeigen die von den italienischen Fürsten verlornen Dep. an; es sind deren 18, das Dep. von Avignon mitgerechnet, welches mit einem (P) bezeichnet ist. Das Dep. No. 128, bei welchen sich die Buchstaben Espag. befinden, wurde 1642 von den Spaniern genommen.

Die zweite Columne der Tabelle enthält die Zahlen der Departements in der Ordnung, wie sie sich auf der Charte befinden. Sie fangen oben bei Hamburg an, laufen dann abwärts von der Rechten zur Linken, und dann wieder von der Linken zur Rechten bis Rom, so daß man, wenn man die Lage irgend eines Dep. wissen will, dessen die Nummer beisetzt wird, es sei oben, oder in der Mitte, oder unten auf der Charte liegt; sie zeigt es dann auch der Stadt auf, welche der Hauptort desselben ist. Die Buchstaben in der dritten Columne zeigen an, zu welcher Nation die Einwohner des Dep. gehören, und welche Sprache sie mithin sprechen. Al. bezeichnet Deutsche, der Buchstab H. Holländer, Fla. Flamänder, Wal. Wallonen, Sav. Savoyarden, Schw. Schweizer, Ita. Italiener. Das Zeichen + Ita. bezeichnet die ehemaligen Unterthanen des Herzogs in der Grafschaft Avignon, die ursprünglich Italiener sind, die wir aber hier unter die französische Sprache und Nation setzen, so wie wir dahin auch 1,700,000 Wallonen rechnen, die unter Ludwig XIV. an Frankreich kamen. Was nicht bezeichnet ist, sind Franzosen. Die vierte Columne zeigt die gesammte Bevölkerung jedes Dep. an. In der fünften Columne sind die Dep. angezeigt, die seit 1792 erobert worden. Der Buchstab R. bezeichnet die zur Zeit der Republik, der Buchstab N. die unter Napoleon eroberten. Die sechste Columne enthält die Zahl der waffenfähigen Männer in jedem Dep.; die siebente die Namen der Dep.; die achte die Namen ihrer Hauptorte, deren Einwohnerzahl in der folgenden, neunten die genaue und vollständige ist, angegeben ist. Die vor den Namen der Hauptorte befindlichen Kreuze (+) bezeichnen die Wallonen, und die Doppelkreuze (‡) die Engländer.

In wegen der großen Ausdehnung des Französischen Reichs diese Charte zugleich England und den ganzen Rheinischen Bund enthält, haben wir es für zweckmäßig gehalten, außer der Erklärung und topographischen Uebersicht von Frankreich, auch die historischen, statistischen, politischen und militairischen Erläuterungen und Tabellen von England und Deutschland hinzuzufügen, mittelst welcher der Besitzer mit einem Blick Vergleichungen zwischen diesen Ländern und deren einzelnen Theilen anstellen kann; z. B. zwischen dem und dem Dep. Frankreichs und der und der Grafschaft Englands, oder welchen dieser und einigen Staaten des Rheinischen Bundes, es sei nun in Hinsicht der Ausdehnung, oder der Bevölkerung und der Anzahl der waffenfähigen Männer, oder in Hinsicht auf die Mittelpunkte der Städte, welche diese verschiedenen Theile enthalten. Wenn Französische Heere auf einigen Punkten Englands landeten, oder wenn Englische Heere auf einigen Punkten des Französischen Reichs landen würden, würde das Publikum in einem Augenblick sehen, welcher Punkt den angreifenden entgegenstehen, welche Hülfe er von den benachbarten Gegenden finden könnte, und darnach beurtheilen, welche Anzahl Truppen, nach Maßgabe der Entfernungen, nach und nach ankommen seyn und ungefähr in welcher Zeit u. s. w.

HOLLAND
London: Published by J. Cary, Engraver & Mapseller N° 181 Strand June 1.st 1813
29 x 23 cm

aus: New Elementary Atlas oder Cary's new universal atlas, containing separate maps of all kingdoms, states and countries. (London : 1813)



London: Published by J. Cary, Engraver & Mapseller N° 181 Strand June 1.st 1813
Sammlung Recke


CARY's
NEW
UNIVERSAL ATLAS:
CONTAINING
SEPARATE MAPS
OF ALL THE
KINGDOMS, STATES, AND COUNTRIES
THROUGHOUT THE
WORLD.

Nouvelle carte du Royaume de France Divisée en 86 Départemens d'après les nouvelles limites fixées par le Traité de Paix du 30 Mai 1814

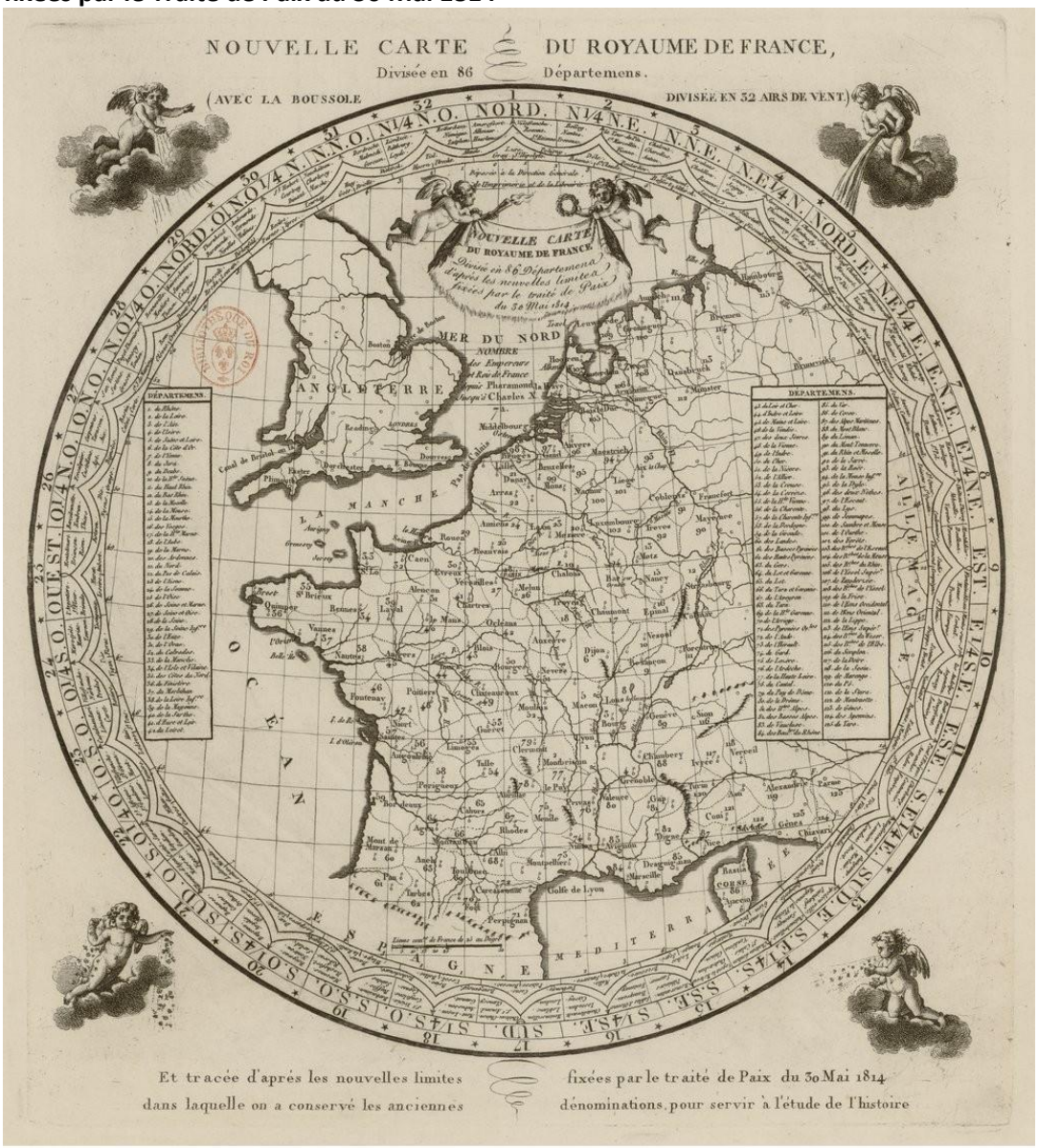

gallica Bnf https://gallica.bnf.fr/ark:/12148/btv1b53032771t

Kaiserthum Frankreich – S.B.V. Adm. – 12 Kr. W.W. – C.P.S.C.R.A.M. – 26.‘:
Altkolorierter Kupferstich v. Franz Reisser aus
Atlas der neuen Geographie b. Schulbücher-Verschleiß in Wien, 1813,
80 x 58 cm



Frankreich mit den Bundes Staaten – S.B.V. Adm. – 12 Kr. W.W. – C.P.S.C.R.A.M. – 24.‘:
Altkolorierter Kupferstich v. Franz Reisser aus
Atlas der neuen Geographie b. Schulbücher-Verschleiß in Wien, 1813,
42 x 57,5 cm



153 1800-1820 Weimar

Charte von den Mündungen der Elbe, Weser und Jahde /
nach Hrn. Strom- und Canal-Director's I. T. Reinke's Charte reduziert
Weimar im Verlage des L. Industrie Comptoirs
1803
1 Kt.: grenzkolor. ; 25 x 17 cm
in: Magazin der Handels- und Gewerbskunde
1.Jg.,2.Bd. (1803)

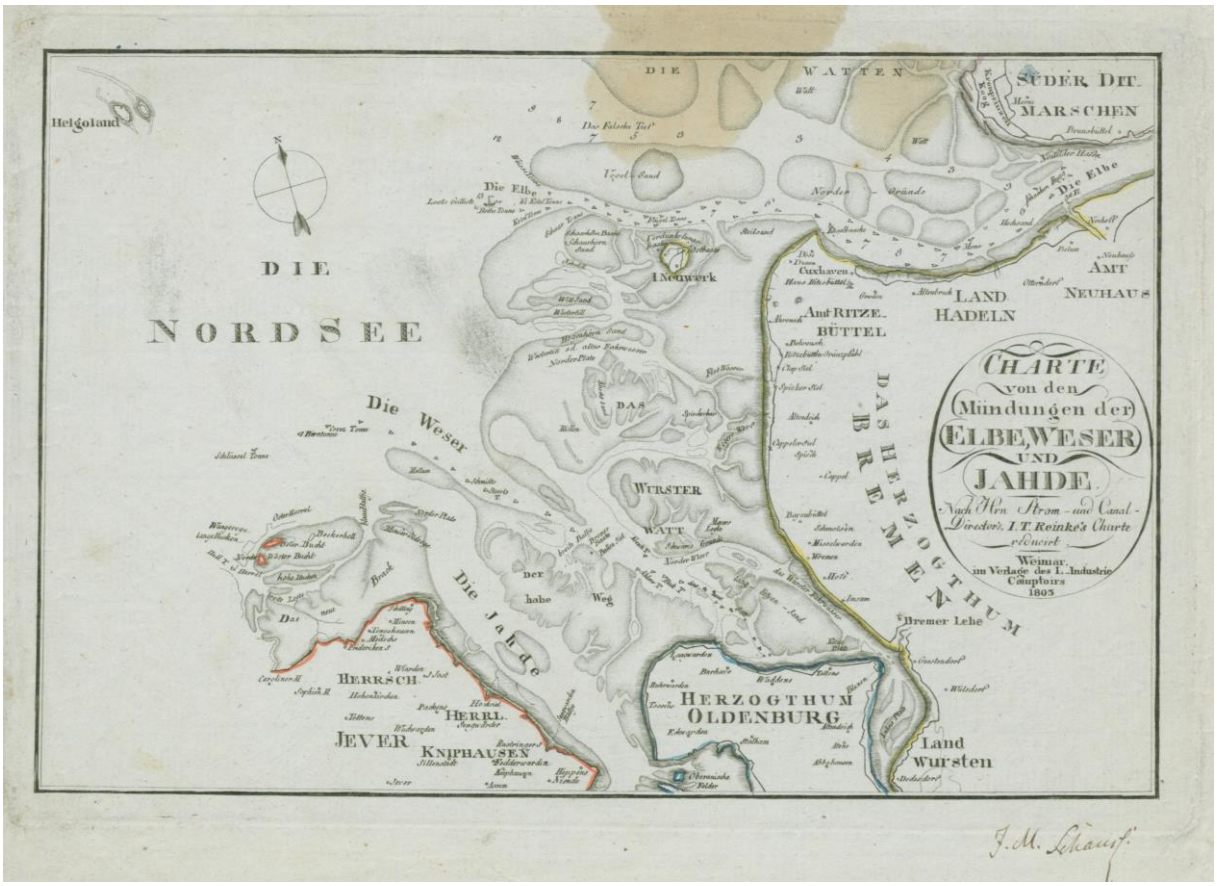

https://ds.ub.uni-bielefeld.de/viewer/image/2092756_002/483/LOG_0146/

Charte der Batavischen Republik : nach ihrer neuesten constituionellen Eintheilung vom 17. Oktober 1801 entworfen, und nach den neuesten und zuverlässigsten astronomischen Ortsbestimmungen berichtiget und revidirt auf der Sternwarte Seeberg bey Gotha / Gezeichnet von Adolf Stieler
Stieler, Adolf; Weimar ; im Verlage des Geogr. Instituts 1804
1 Karte : Kupferstich ; 43 x 53 cm
Mit statistischen Angaben (Districte der Batavischen Republik) oben links
Oben rechts: „XXIX“



Oldenburg : Landesbibliothek

https://digital.lb-oldenburg.de/lbolmap/content/titleinfo/1261082

Charte des Königreichs Holland nach den besten Ortsbestimmungen zuerst entworfen von Adolf Stieler ; Und nach der neuesten Eintheilung vom 13 April 1807 und dem Länderabtretungstractate vom 11 November 1807 berichtiget von Fr. W. Streit Oberlieutenant
Weimar ; im Verlage des Geogr. Institut 1808

1 Kt. : Kupferst. ; 54 x 45 cm, gefaltet, Mit 1 Verwaltungstab. oben links,

Ostfriesland Teil des Königreichs Holland



Stadt- und Universitätsbibliothek Bern
Batavia generalis : ordinari Karten : Sammelband der Ryhiner-Kartensammlung, 8

https://www.e-rara.ch/doi/10.3931/e-rara-112535

Charte des Königreichs Holland nach den besten Ortsbestimmungen zuerst entworfen von Adolf Stieler ; Und nach der neuesten Eintheilung vom 13 April 1807 und dem Länderabtretungstractate vom 11 November 1807 berichtiget von Fr. W. Streit Oberlieutenant
Prag [Diesbachische Buchhandlung] 1809
1 Kt : Kupferst ; 56 x 46 cm

Aus: Neueste Länder- und Völkerkunde, Bd. 6,2, Prag 1809, vor S. 121

Ostfriesland Teil des Königreichs Holland

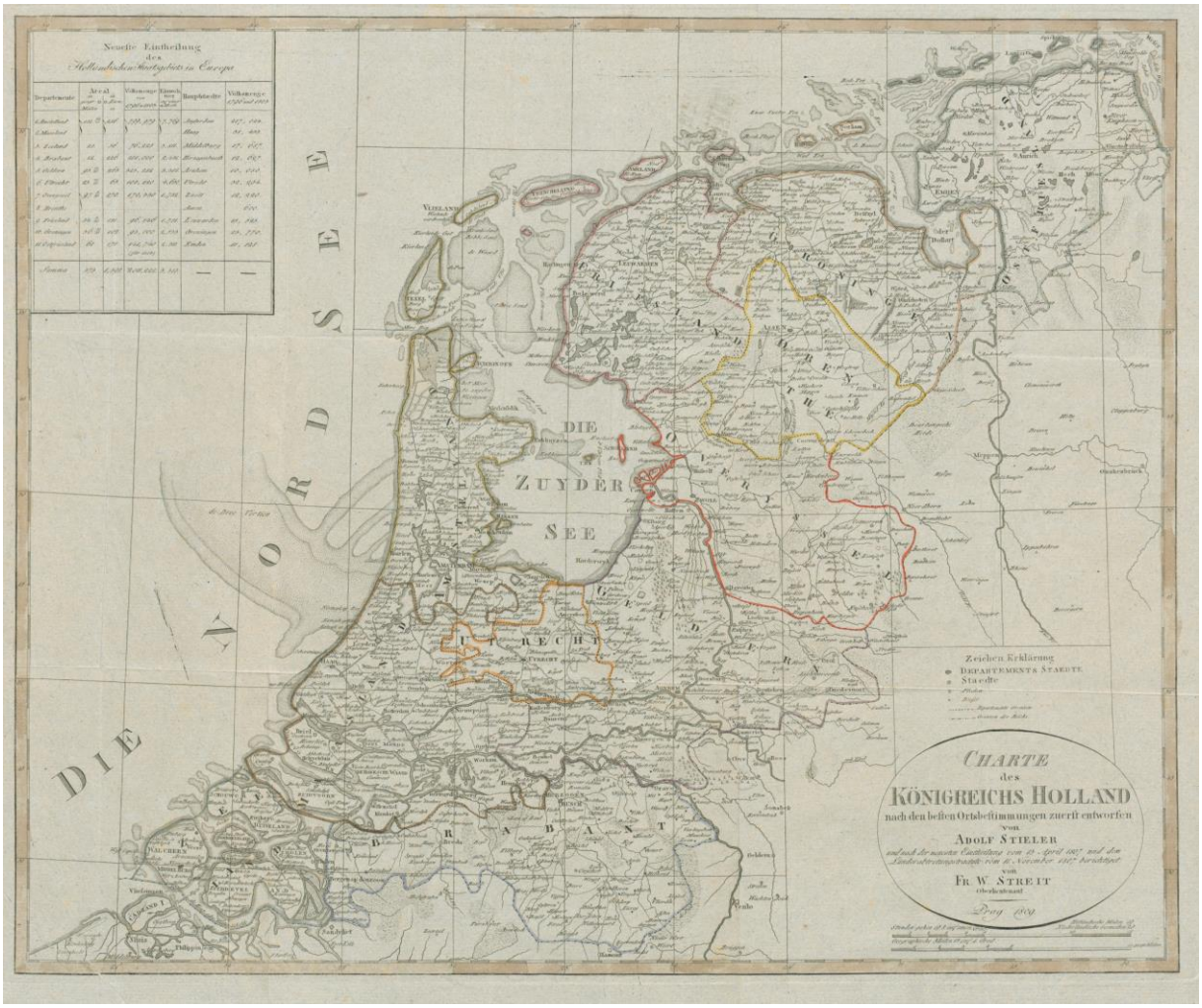

Narodna in univerzitetna knjižnica, Turjaška 1, 1000 Ljubljana

http://www.dlib.si/details/URN:NBN:SI:DOC-6TVXSS7O

Charte von Frankreich : mit seiner neuesten Eintheilung. Nach den sichersten Ortsbestimmungen und den besten Hülfsmitteln / entworfen und gezeichnet von Friedrich Wilhelm Streit. - [Ca. 1:2.400.000]. - Weimar : Verlag des Geograph. Instituts, 1809. -
1 Kt. : Kupferst. ; Gesamtgr. 56 x 47 cm. –

Kein Digitalisat bekannt!

<u>Weimar, Herzogin Anna Amalia Bibliothek</u>
Kt 211 - 25 E
Allgemeine geographische Ephemeriden ; 30. Band, Drittes Stück November 1809, Seitenbereich 302 - 304

Charte von Batavien oder dem nördlichsten Theile von Frankreich / zuerst entworfen von Adolf Stieler ; spaeter aber berichtiget und ergänzt von Fr. W. Streit
Weimar ; im Verlage des Geogr. Instituts 1810
1 Karte : Kupferdruck ; 46 x 56 cm



Ostfriesland Teil des Königreichs Holland

Universitätsbibliothek Bern, MUE Ryh 3104 : 13
https://www.e-rara.ch/bes_1/content/titleinfo/29042707

Charte von Frankreich : mit Einverleibung des Königreichs Holland :
Nach den sichersten Ortsbestim[m]ungen und den besten Hülfsmitteln
entworfen und berichtigt im Julii 1810 von Friedrich Wilhelm Streit Ober Lieutenant
Weimar : im Verlage des Geogr. Instituts 1810
1 Karte : Kupferstich ; 56 x 57 cm

Charte zum Gasparischen Handatlas gehörig=
Allgemeiner Hand-Atlas der Ganzen Erde : nach den besten astronomischen Bestimmungen, neuesten Entdeckungen und kritischen Untersuchungen entworfen und zu A. C. Gaspari vollständ. Handbuche der neuesten Erdbeschreibung bestimmt / Adam Christian Gaspari

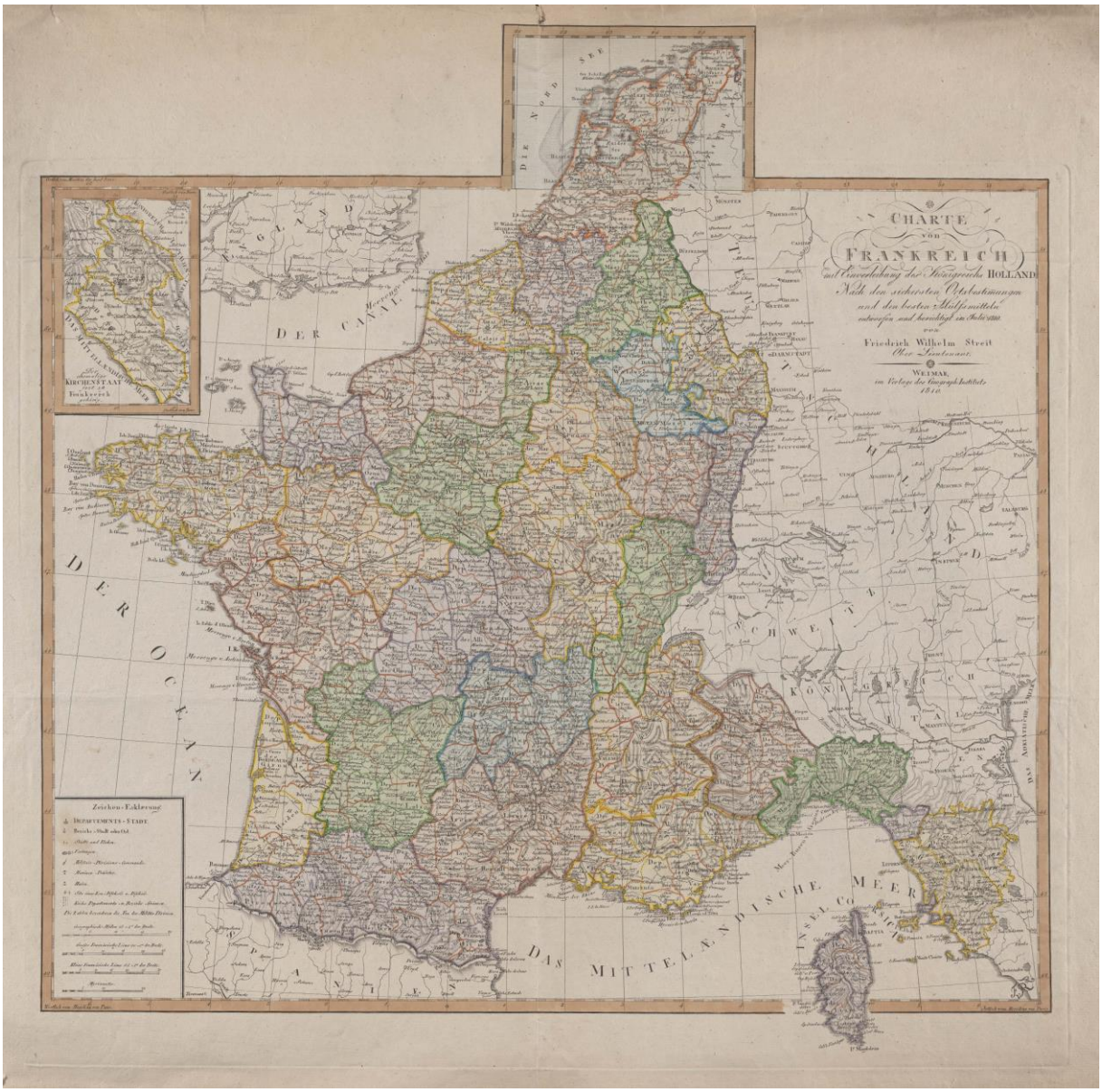

Kreismuseum Grimma
https://nat.museum-digital.de/objects?style=liste&s=time%3A19855&startwert=48

Hebis Hessen, TU Darmstadt; Bibliothèque : STRASBOURG-BNU

Charte von Frankreich : mit Einverleibung des Königreichs Holland : Nach den sichersten Ortsbestim[m]ungen und den besten Hülfsmitteln / entworfen und berichtigt im Julii 1810 von Friedrich Wilhelm Streit Ober Lieutenant
Weimar : im Verlage des Geogr. Instituts 1811
1 Karte : Kupferstich ; 56 x 57 cm
So nicht nachweisbar!!! ???

Charte von Frankreich : Nach den sichersten Ortsbestimmungen und den besten Hülfsmitteln / entworfen und berichtigt im Jan. 1811 von Friedrich Wilhelm Streit
Weimar : im Verlage des Geogr. Instituts
1 Kt. auf 2 Bl, Kupferst, Gesamtgr. 57 x 56 cm, je Teil versch. Gr.
Kt.-Rahmen, Grenzen u. teilw. Gebiete kolor. - Kt. zusammengeklebt

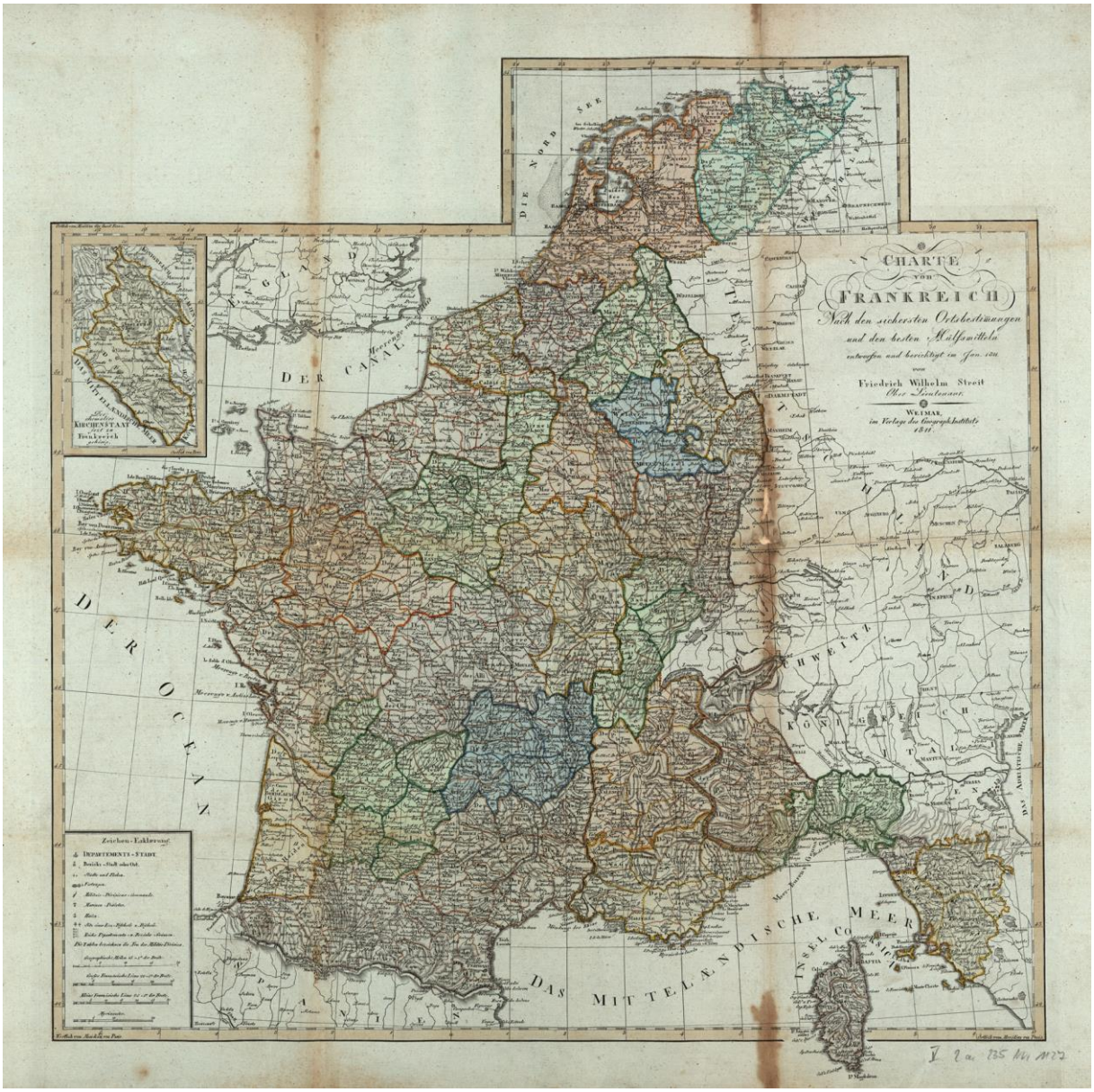

SUUB Bremen
http://gauss.suub.uni-bremen.de/suub/hist/index.jsp?id=V.2.a.235-1127

https://polona.pl/item-view/264d56de-3797-4424-8cc9-b69b13cf6988?page=1

Charte von Frankreich : Nach den neuesten Grenzberichtigungen und Tractaten entworfen und gezeichnet von H. v. RHEIN
Weimar : Verlag des Geogr. Instituts, 1810
Kupferstich 40 x 35 cm
Kt. gehört zu d. Werk: Allgemeine Geographische Ephemeriden, Bd 32



Thüringer Universitäts- und Landesbibliothek Jena (ThULB)
https://collections.thulb.uni-jena.de/receive/HisBest_cbu_00022261?&derivate=HisBest_derivate_00005846

https://archive.thulb.uni-jena.de/collections/templates/master/template_collections/index.xml

Charte von Frankreich mit seiner neuesten Reichs-Gränze nach dem Pariser Frieden vom 30 t May 1814 entworfen und gezeichnet von H. v. Rhein.
Weimar : Verlag des Geogr. Instituts, 1814
1 Karte; 40 x 35 cm.



Sammlung Recke;
KB Kopenhagen; **Leibniz-Institut für Länderkunde, Leipzig**

Topographische militairische Charte Der Vier Departements Des Französischen Reichs, nemlich der Elb-Mündungen, Weser-Mündungen, Ober- u. Ost-Ems / nach den besten Hülfsmitteln entworfen von F. W. Streit, Publie'e par l'Institut geographique de Weimar
Streit, Friedrich Wilhelm; Hamburg : Fr. Perthes 1812;
Karte in 19 Sectionen, 1 Kt. auf 19 Bl., Kupferst : grenzkolor ; 1 Titelbl., 19 Kt., 1 Uebersichts-Tableau;

Section 6: Emden Papenburg
Emden, Papenburg / Carl Schumann sc
1 Kt., Kupferst : grenzkol. ; 1 Bl., 39 x 29 cm

ULB Sachsen-Anhalt
Altkt E II 4 [2] 8

Rezension: Allgemeine geographische Ephemeriden, Acht und dreissigster Band, Erstes Stück Mai 1812, Seitenbereich 088 – 090

Charte von Frankreich : mit seiner neuesten Reichs-Gränze nach dem Pariser Friedens-Tractate vom 30t. May 1814 / entworfen von Friedrich Wilhelm Streit. - [Ca. 1:2.400.000]. -
Weimar : Verlag des Geograph. Instituts, 1814. -
1 Kt. : Kupferst. ; 57 x 46 cm

Aus: Friedens-Tractat der hohen verbündeten Mächte mit Frankreich geschlossen zu Paris den 30. Mai 1814. Mit einer Charte. Traite de paix entre les hautes puissances alliees et la France, conclu a Paris le 30 mai 1814. Weimar 1814



SLUB/Kartensammlung
https://www.deutschefotothek.de/documents/obj/90024951

Charte Der Vereinigten Niederlande Und Ost-Frieslands / nach deren dermaliger Eintheilung entworfen von Adolf Stieler und durch Einzeichnung der nächsten südöstlichen Gränzländer derselben erweitert von A. F. Götze Berichtigt und erweitert im Januar 1814
Weimar im Verlage des geograph. Instituts 1814
1 Kt. : grenzkoloriert ; 56 x 46 cm

Oben links "Neueste Eintheilung des Holländischen Staatsgebiets in Europa"



GWLB Hannover

http://digitale-sammlungen.gwlb.de/index.php?id=6&tx_dlf%5Bid%5D=3926&tx_dlf%5Bpage%5D=1

<u>Interims-Charte von dem Königreich Der Niederlande</u> : nebst dem **Königl: Preussisch: Grossherzogthume Niederrhein, den Herzogthümern Cleve Berg und Geldern** dem **Fürstenthume Moers und** der **Grafschaft Essen und Werden : nach den auf** dem **Wiener Congress bestimten äusseren Grenzen**
Weimar : im Verlage des Geograph. Instituts, 1815 **1 Karte : Kupferstich ; 53 x 43 cm**



<u>https://sachsen.museum-digital.de/object/57866</u> **Kreismuseum Grimma**
Dazu: Allgemeine geographische Ephemeriden, Band 47, S.238
Siehe dazu auch: https://allardpierson.nl/blog/de-interimkaart-van-nederland-uit-1815/
Text von Peter van der Krogt;
„Oost-Friesland“ steht hier wie auf einer älteren Karte von Holland! Borkum gehört zu Holland!

Topographisch-militairische CHARTE VON TEUTSCHLAND

in 204 Sectionen unternommen von dem GEOGRAPHISCHEN INSTITUTE zu Weimar 1807

https://de.wikipedia.org/wiki/Topographisch-militairische_Charte_von_Teutschland

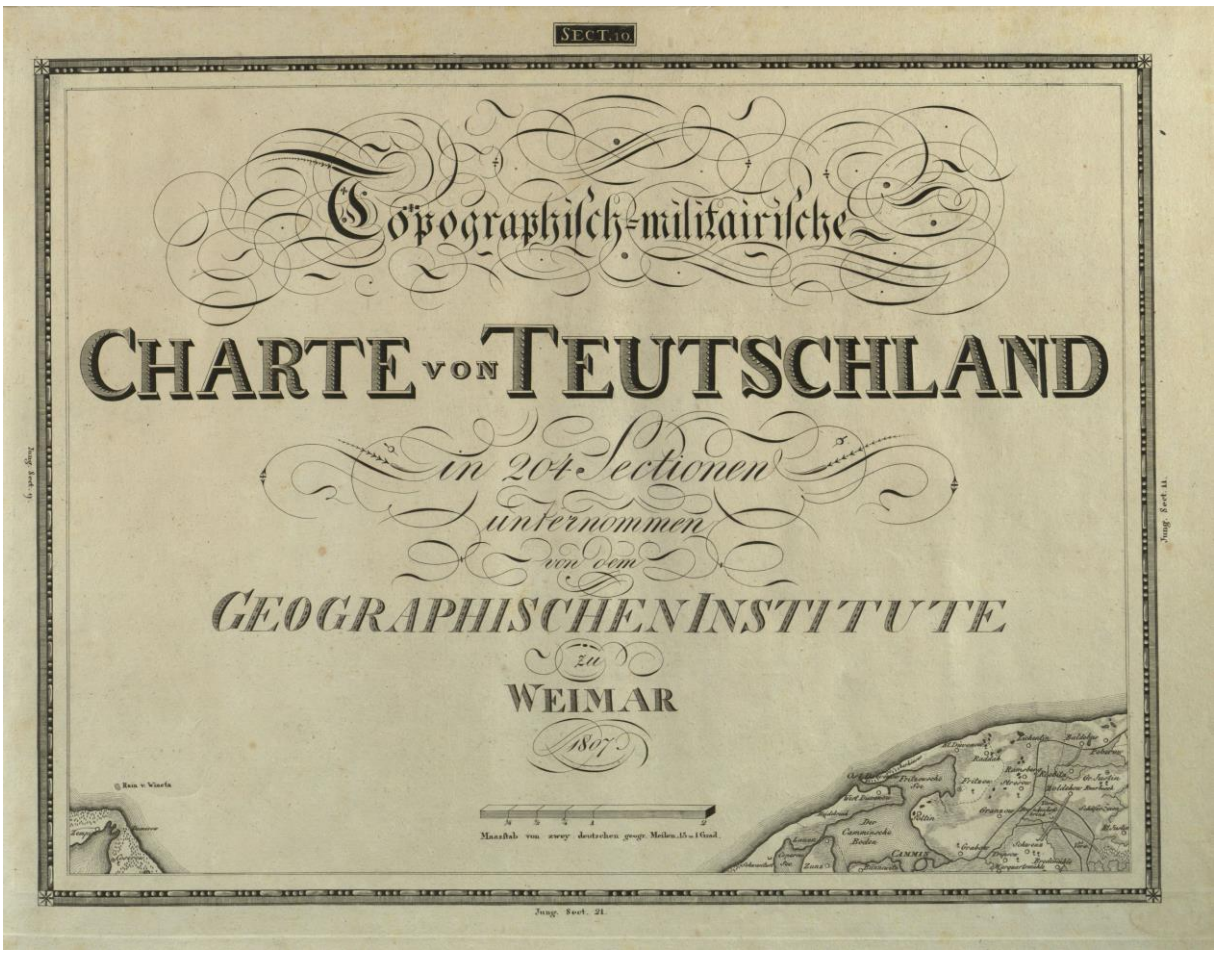

Die Topographisch-militairische Charte von Teutschland in 204 Sectionen wurde unter der Leitung von Friedrich Wilhelm Streit vom Geographischen Institut zu Weimar herausgeben. Sie erschien in Lieferungen von 1807 bis 1814. Sie war das erste Kartenwerk in mittlerem Maßstab (1 : 180.000) für Mitteleuropa. In Kupfer gestochen, handelt es sich um 202 Karten sowie einige nachfolgende Supplemente.

Theil von Ost-Friesland [Aurich] SECT. 14. Partie de la Frisie Orientale; Topographisch-militairische Charte von Teutschland ; 14
Geographisches Institut Weimar
1 Kt. ; 39 x 29 cm

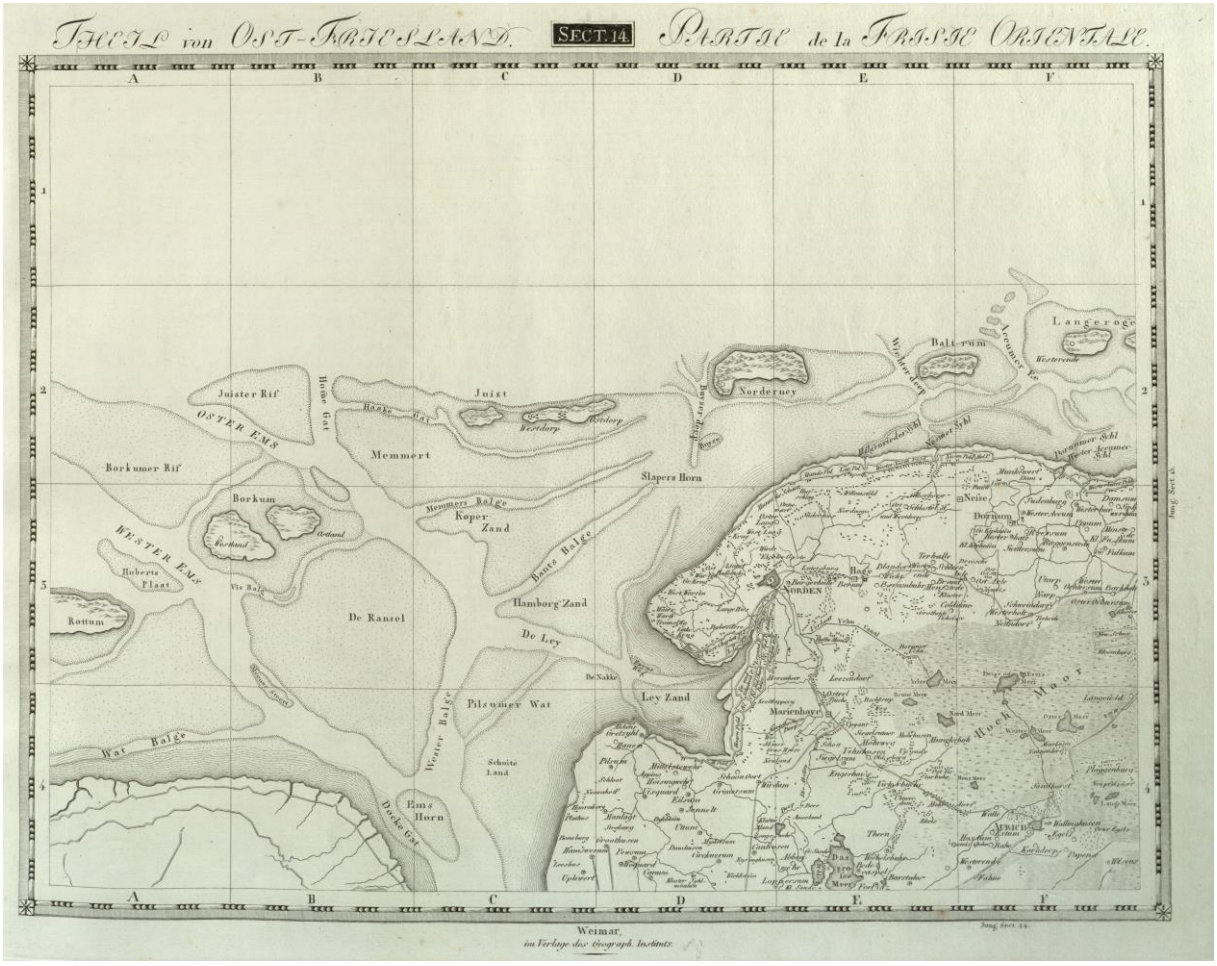

https://upload.wikimedia.org/wikipedia/commons/f/fc/Topographisch-militairische_Charte_von_Teutschland_-_Section_014.png

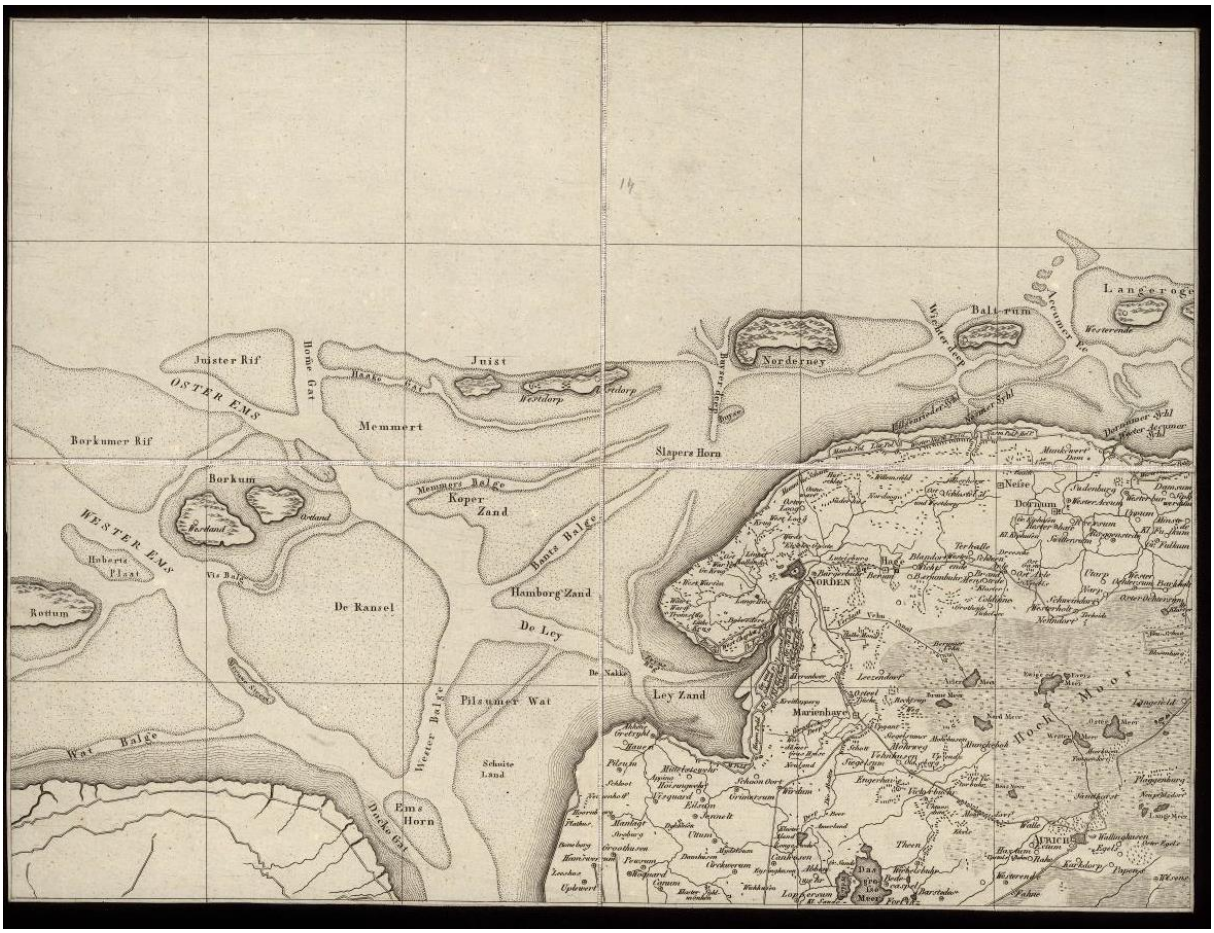

Geographisches Institut Weimar
Topographisch-militairische Charte von Teutschland <1:175000>
Weimar K: 057

https://collections.thulb.uni-jena.de/receive/HisBest_cbu_00032148
urn:nbn:de:urmel-b7ce2f88-1c72-4513-9a6a-5d09139d113f-00017673-14

Literatur:
Die Topographisch-militairische Charte von Teutschland
in: Christoph, Andreas: Die Ökonomisierung des Naturwissens um 1800: Geographika und Kartographika aus dem Hause Bertuch, München 2012

Mündungen der Weser und Jahde Sect.15 EMBOUCHURE de la Weser et de la Jahde
Topographisch-militairische Charte von Teutschland ; 15.
1 Karte, schwarz-weiß, 29 x 39 cm
Weimar : Verlage des Geographischen Instituts

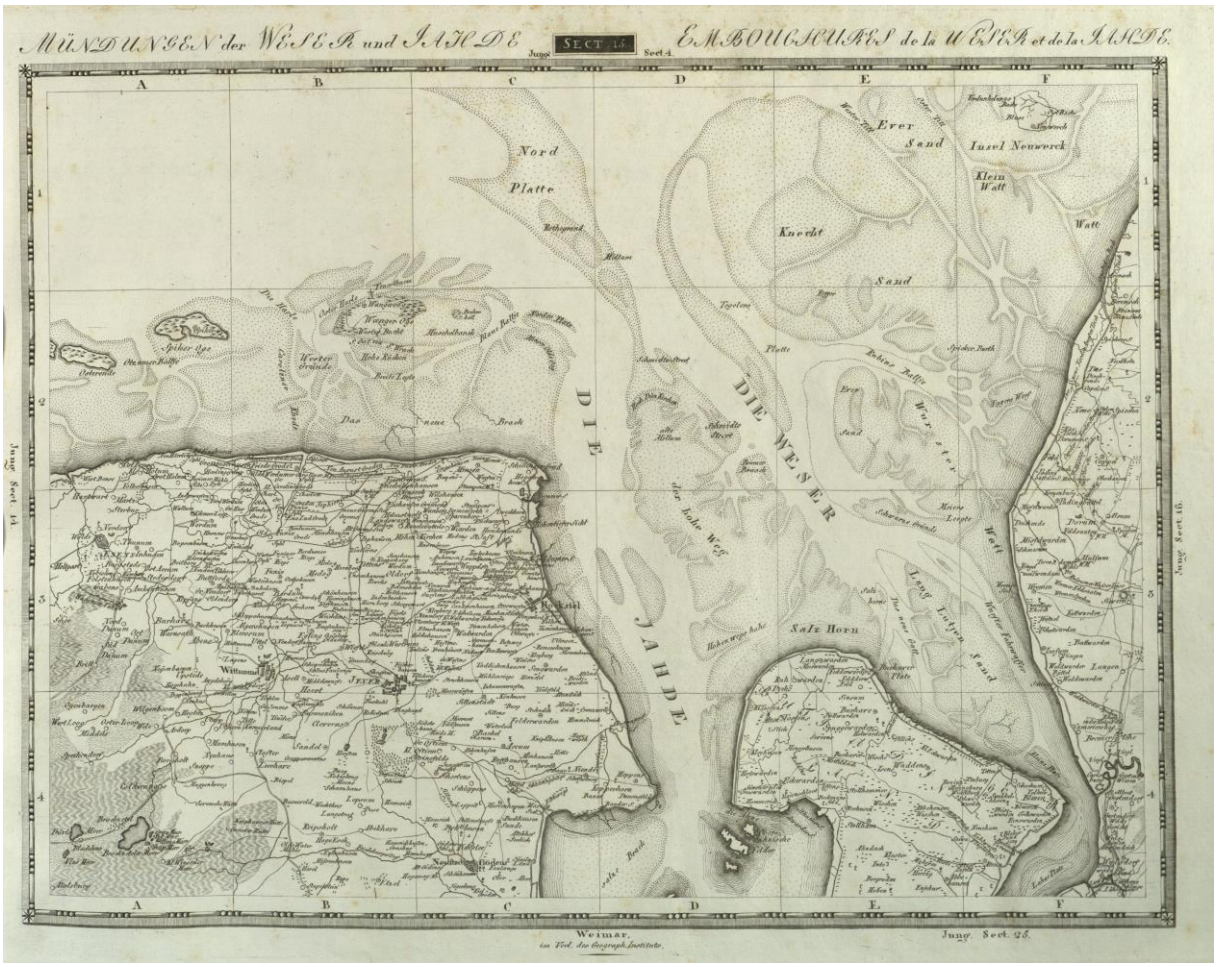

https://upload.wikimedia.org/wikipedia/commons/1/17/Topographisch-militairische_Charte_von_Teutschland_-_Section_015.png

https://collections.thulb.uni-jena.de/receive/HisBest_cbu_00032184
urn:nbn:de:urmel-cc6d869c-a75c-49c7-be90-e3a66404753a-00017710-14

Die Topographisch-militairische Charte von Teutschland in: Christoph, Andreas: Die Ökonomisierung des Naturwissens um 1800: Geographika und Kartographika aus dem Hause Bertuch, München 2012

Theil von Ost-Friesland SECT. 24. Partie d´Ost-Frise
Carl Schumann sc
Weimar : Verlag des Geograph. Instituts, [Ca. 1808]
1 Kt. ; 39 x 29 cm
Gesamttitel: Topographisch-militairische Charte von Teutschland ; 24
Anmerkung: Erschienen mit Lfg. 9



https://de.wikipedia.org/wiki/Topographisch-militairische_Charte_von_Teutschland#/media/Datei:Topographisch-militairische_Charte_von_Teutschland_-_Section_024.png

Theil von Oldenburg, SECT.25. Partie d´Oldenbourg
Topographisch-militairische Charte von Teutschland ; 25
Weimar : im Verl. des Geograph. Instituts, [zwischen 1807 und 1814]
1 Karte, schwarz-weiß, 30 x 40 cm
Maßstab: Circa 1:180 000

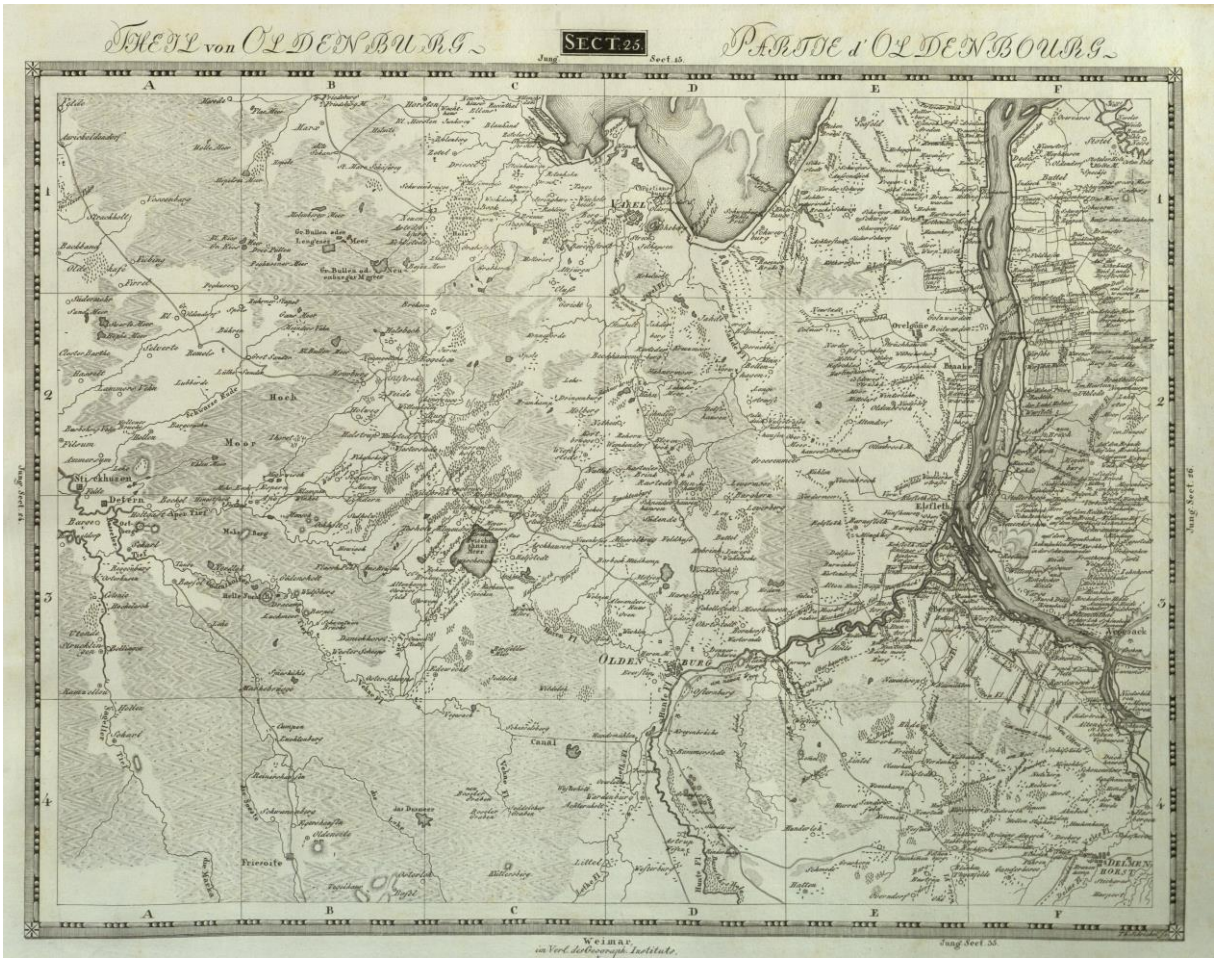

https://upload.wikimedia.org/wikipedia/commons/2/2f/Topographisch-militairische_Charte_von_Teutschland_-_Section_025.png

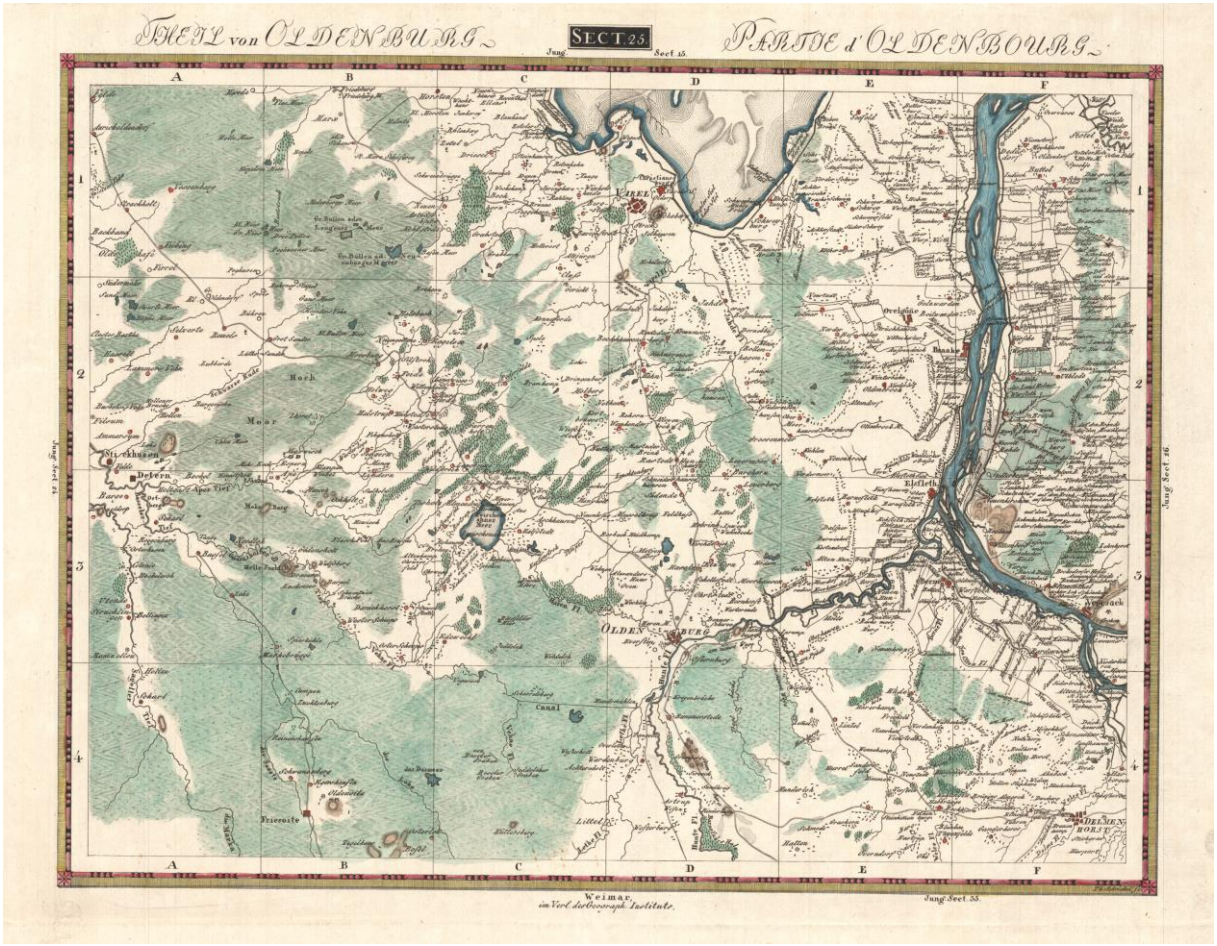
THEIL von OLDENBURG
SECT. 25.
PARTIE d'OLDENBOURG
Jung. Sect. 15.
Jung. Sect. 24.
Jung. Sect. 26.
Jung. Sect. 35.
Weimar,
im Verl. des Geograph. Instituts.
Detern
Friesoythe
Canal
OLDENBURG
Elsfleth
Brake
Varel
Moor
Hoch
Meer



Gesamttitel: Topographisch-militairische Charte von Teutschland : in 204 Sectionen ; Snr. Hochfürstl. Durchlaucht dem souverainen Herzoge Carl August zu Sachsen-Weimar und Eisenach / unternommen von dem Geographischen Institute zu Weimar

Weimar : Verlag des Geograph. Instituts, 1807

Kupferst. ; versch. Gr. + 3 Übersichtskt.

Anmerkung: Maßstab in graph. Form (deutsche geogr. Meilen). - Ohne Kt.-Netz. - Mit Suchnetz. - Mit Bergstrichen Titel auf Bl. 10, Widmung auf Bl. 4

Übersichtskt. u.d.T.: Orographische Uebersicht von Teutschland / C. Schumann sc.

Uebersicht der topographisch-militairischen Charte von Teutschland in 204 Blaettern, Ohne Gränzen.

Uebersicht der topographisch-militairischen Charte von Teutschland in 204 Blaettern, in Special-Atlanten einzelner Reiche und Länder mit ihren Gränzen eingetheilt

Von 1807 bis 1809 erschienen

Historische Karten der Staats- und Universitätsbibliothek Bremen

Ostfriesland zusammenmontiert aus:

Titel: Theil von Ost-Friesland
Körperschaft: Geographisches Institut *Weimar*
Maßstab: [1:175.000]
Ort/Jahr: Weimar : Verlag des Geograph. Instituts, [Ca. 1808]
Umfang: 1 Kt.
Gesamttitel: Topographisch-militairische Charte von Teutschland ; 14
Anmerkung: Erschienen mit Lfg. 9

Titel: Mündungen der Weser und Jahde
Körperschaft: Geographisches Institut *Weimar*
Maßstab: [1:175.000]
Ort/Jahr: Weimar : Verlag des Geograph. Instituts, [Ca. 1808]
Umfang: 1 Kt.
Gesamttitel: Topographisch-militairische Charte von Teutschland ; 15
Anmerkung: Erschienen mit Lfg. 9

Titel: Theil von Ost-Friesland / Carl Schumann sc
Beteiligt: Schumann, Carl
Körperschaft: Geographisches Institut *Weimar*
Maßstab: [1:175.000]
Ort/Jahr: Weimar : Verlag des Geograph. Instituts, [Ca. 1808]
Umfang: 1 Kt.
Gesamttitel: Topographisch-militairische Charte von Teutschland ; 24
Anmerkung: Erschienen mit Lfg. 9

Titel: Theil von Oldenburg / Th. Schrickel sc
Beteiligt: Schrickel, Th.
Körperschaft: Geographisches Institut *Weimar*
Maßstab: [1:175.000]
Ort/Jahr: Weimar : Verlag des Geograph. Instituts, [Ca. 1808]
Umfang: 1 Kt.
Gesamttitel: Topographisch-militairische Charte von Teutschland ; 25
Anmerkung: Erschienen mit Lfg. 9

Zusammendruck aus folgenden Karten:

Theil von Ost-Friesland, SECT.24. [Emden], Partie d´Ost-Frise
Topographisch-militairische Charte von Teutschland ; 24

Theil von Ost-Friesland: [Emden, Leer, Weener]
Streit, Friedrich Wilhelm
Weimar, 1819

Theil von Oldenburg, SECT.25. Partie d´Oldenbourg
Topographisch-militairische Charte von Teutschland ; 25
Topographisch-militairische Charte von Teutschland <1:175000>
Weimar
K: 057
https://collections.thulb.uni-jena.de/receive/HisBest_cbu_00032181
urn:nbn:de:urmel-c6edd989-5882-4d4e-8545-8810de045664-00017707-17

Theil von Berg und Aremberg: [Meppen, Lingen, Neuenhaus]
Sect. 34 Partie de Berg et d´Aremberg
Topographisch-militairische Karte von Teutschland in 220 Blaettern / Friedrich Wilhelm Streit, 34

[1819]
1 Kt. : einfarb. ; 39 x 29 cm
Münster : Univ.- und Landesbibliothek,
2014
https://sammlungen.ulb.uni-muenster.de/hd/content/titleinfo/2660086

Theil von Frankreich Sect. 35 Partie de l´Empire Francais
[Cloppenburg, Wildeshausen, Quakenbrück, Diepholtz]
A. Bürck sc.
Weimar : Verlag des Geograph. Instituts, [1807]
1 Kt ; 39 x 29 cm : Stich

Museumsdorf Cloppenburg
https://digital.lb-oldenburg.de/lbolmapo/content/titleinfo/1687389

Literatur:

Die Topographisch-militairische Charte von Teutschland in: Christoph, Andreas: Die Ökonomisierung des Naturwissens um 1800: Geographika und Kartographika aus dem Hause Bertuch, München 2012

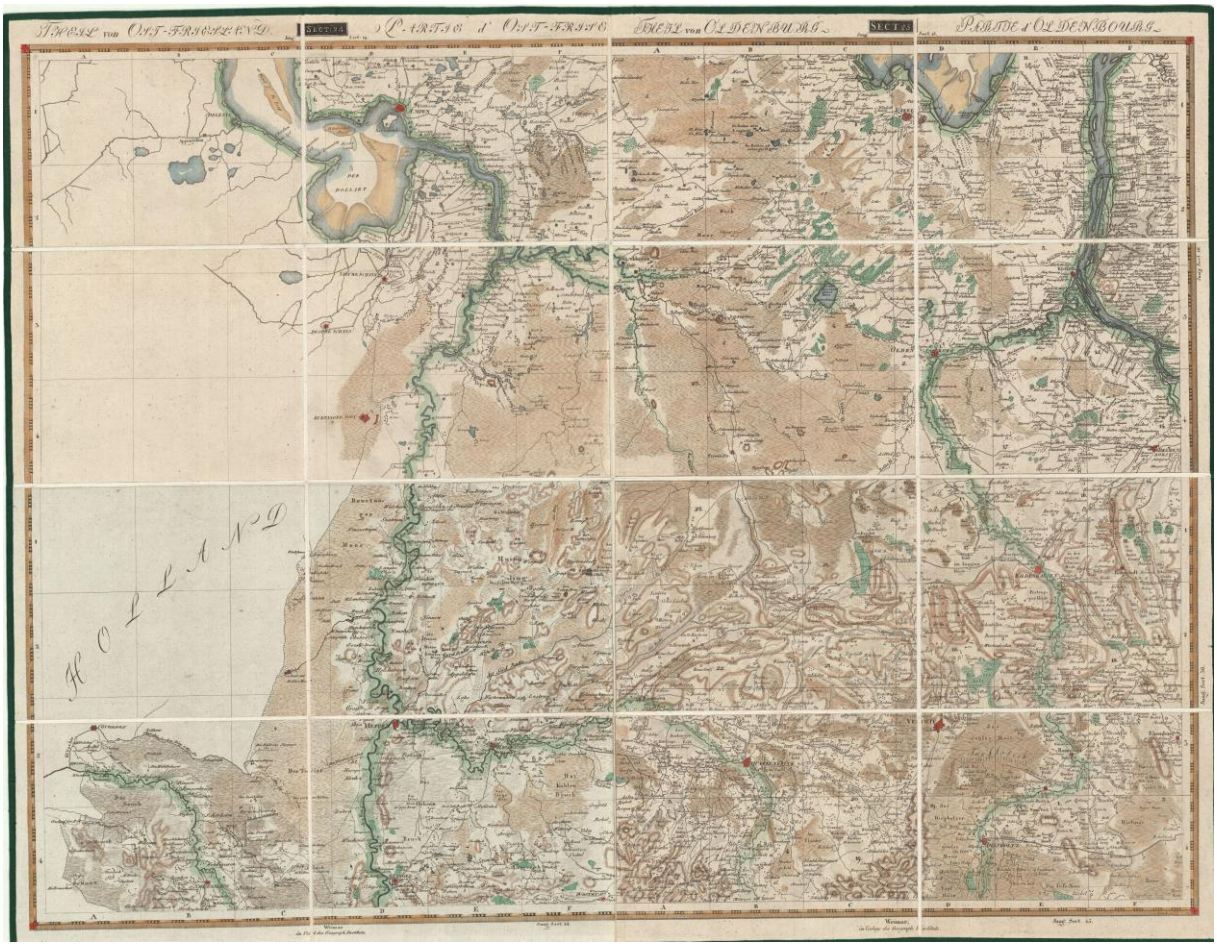
Theil von Ost-Friesland
SECT. 24
Carte d'Ost-Frise
Theil von Oldenburg
SECT. 25
Partie d'Oldenbourg
HOLLAND

[Ostfriesland]
Zusammendruck aus: Topographisch-militairische Charte von Teutschland ; Theile 14,15,24,25; Geographisches Institut Weimar
verwendet in:
300 Jahre Weihnachtsflut : die verheerende Sturmflut von 1717 kam in der Christ-Nacht, Oldenburg : KomReGis-Verlag, Dezember 2017

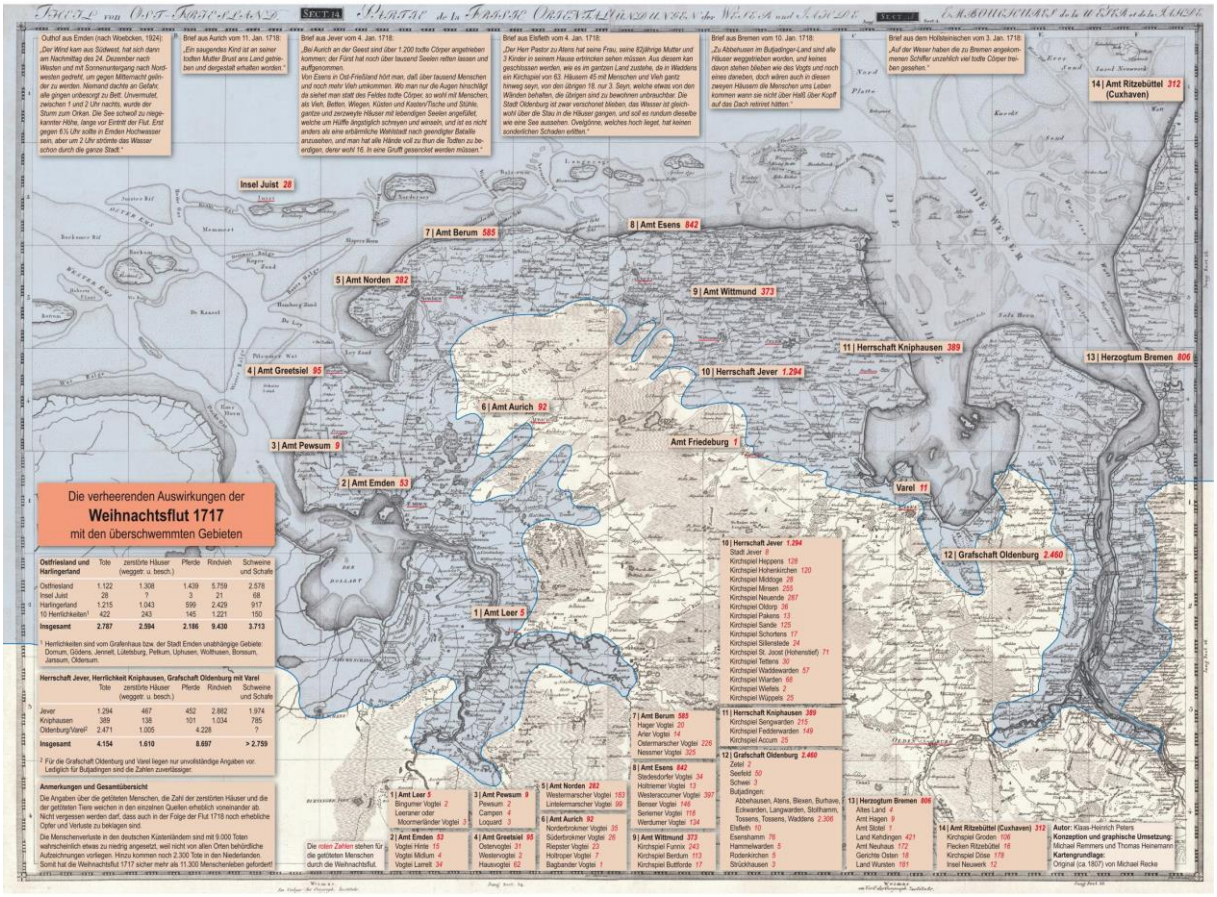

Special-Charte der Küstenländer der Nordsee an den Mündungen der WESER, JAHDE UND ELBE nebst Umgebungen der vorm. Hanse-Städte Hamburg, Lübeck und Bremen : nach Original Quellen, den neuesten Ortsbestimmungen u. besten Hülfsmitteln entworfen / A. Bürck
Weimar : Verlag des Geographischen Instituts, 1811
1 Karte auf 8 Blatt ; Gesamtgröße 57 x 168 cm, je Teil verschiedene Größen : Kupferstich

Karte sieht aus wie Zusammendruck aus: Topographisch-militairische Charte von Teutschland ; Theile 14,15,24,25 und weitere; Geographisches Institut Weimar
<u>ist aber eine neu gestochene Karte!</u>



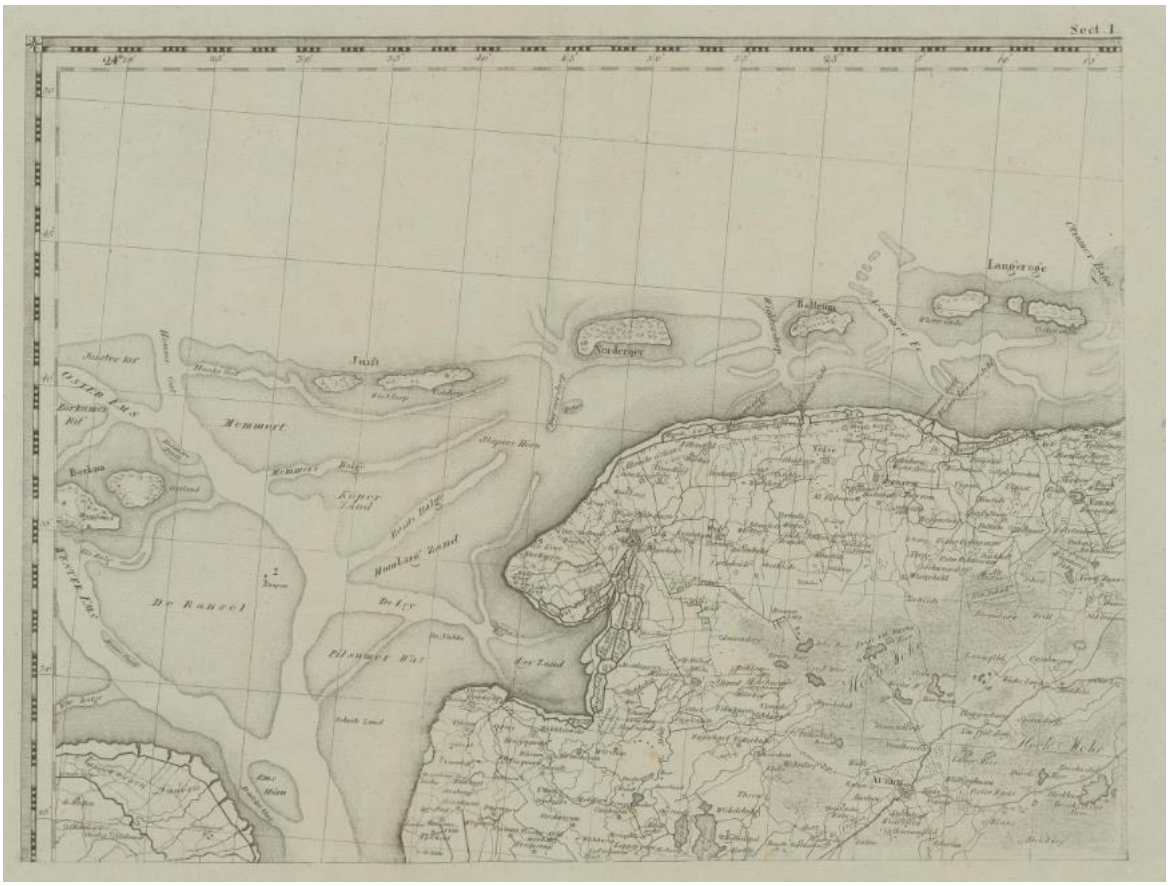
Sect. I.
Langeroge
Norderney
Juist
Memmert
Koper Zand
Hamburg Zand
De Ransel
Pilsumer Wat
Ley Zand
Borkum
Hoek Mehr

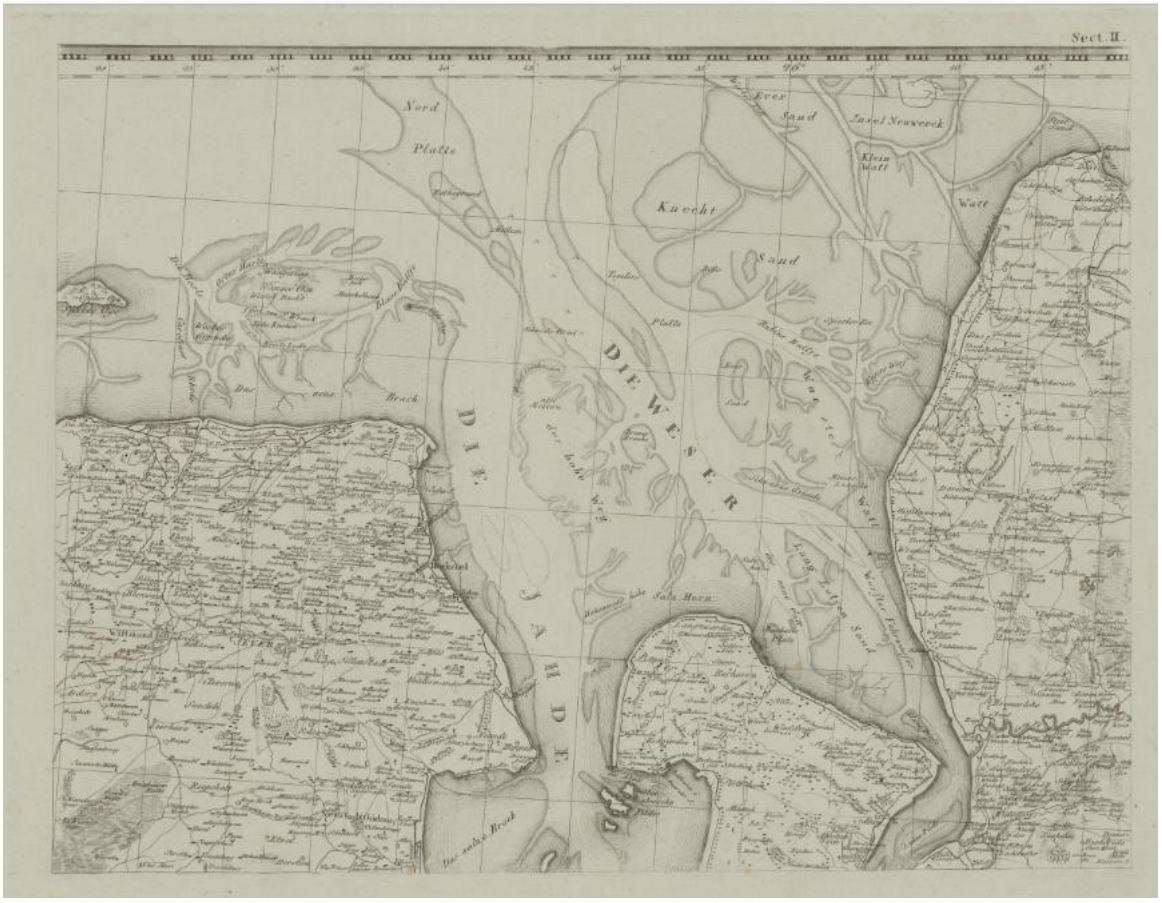
Sect. II.
Nord Platte
Ever Sand
Insel Neuwerck
Klein Watt
Knecht Sand
Watt
DIE WESER
DIE JAHDE
Sale Horn

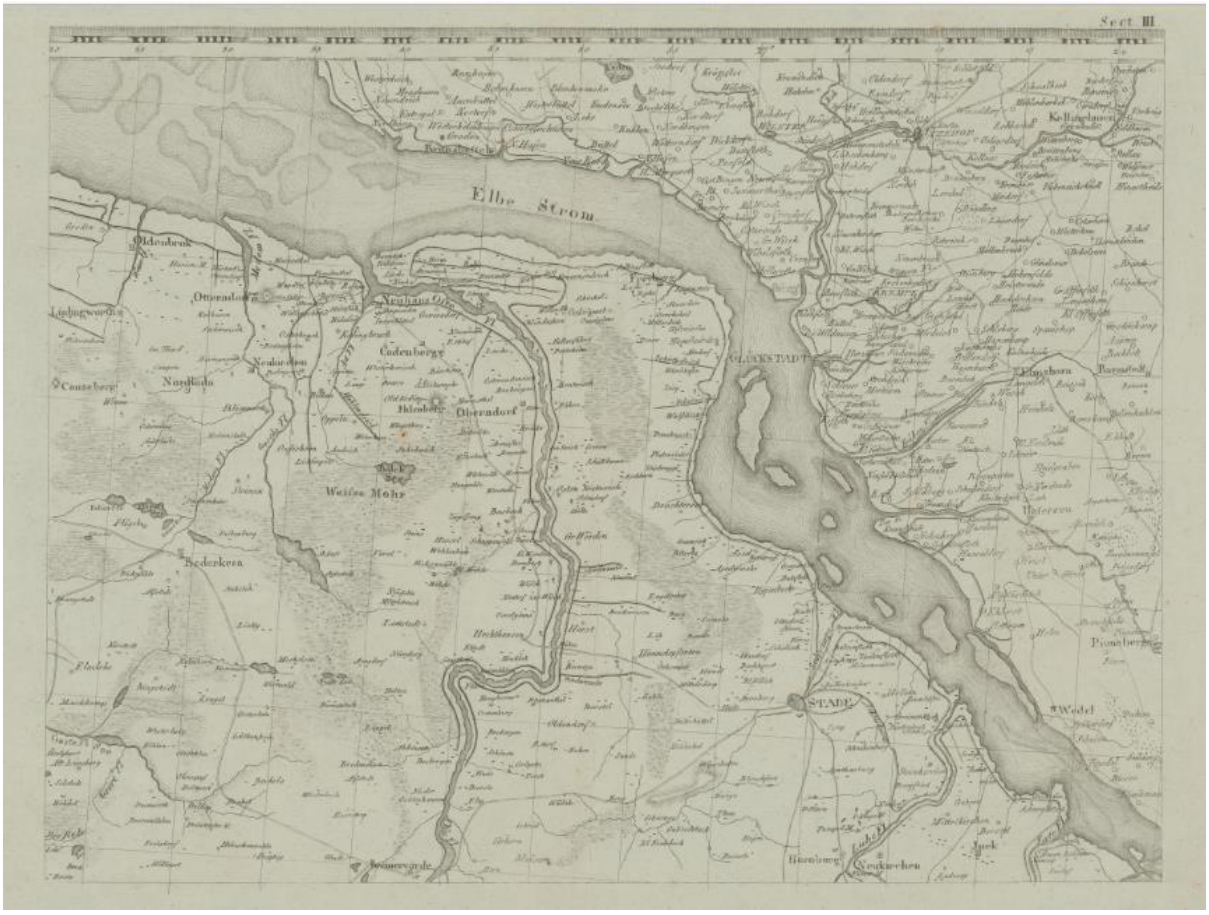
Sect. III
Elbe Strom
Oldenbrok
Otterndorf
Neuhaus
Cadenberge
Oberndorf
Weiße Mohr
Bederkesa
Nordlada
Causeberg
Kellinghusen
Hatorsen
Pinneberg
Wedel
STADE
Neukirchen
Jork

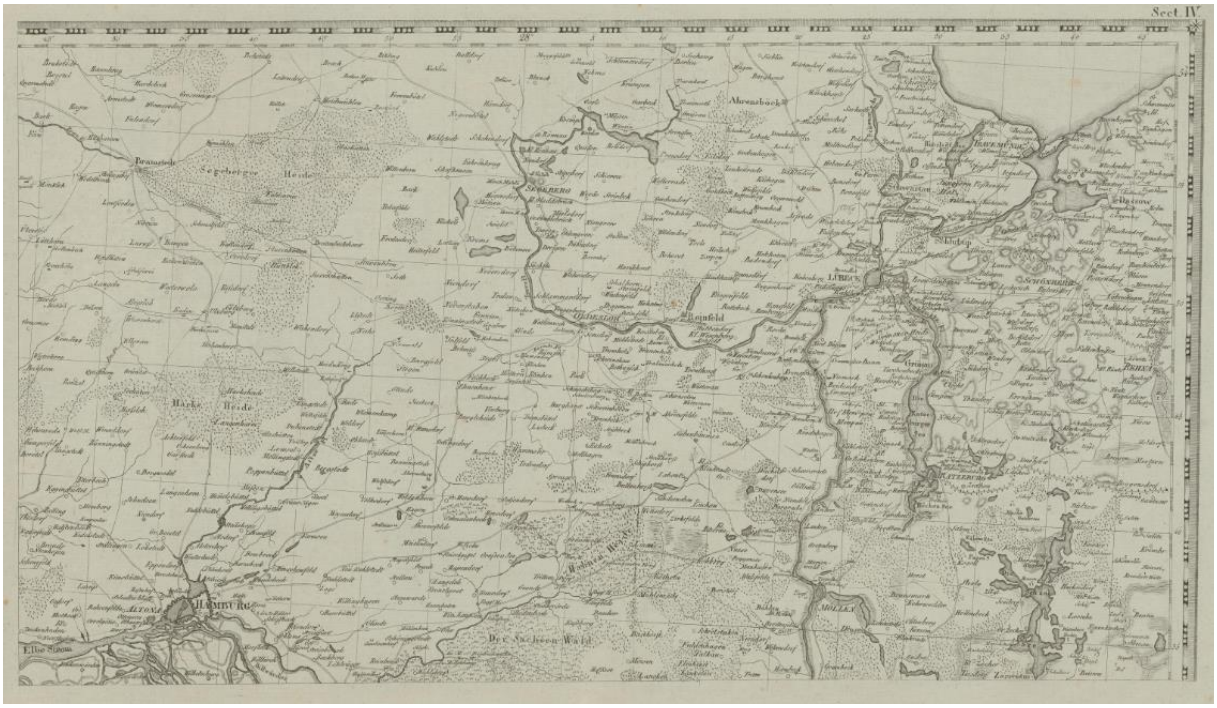
Sect. IV
Abrensbock
Segeberger Heide
Harke Heide
Reinfeld
Der Sachsen Wald
Elbe Strom

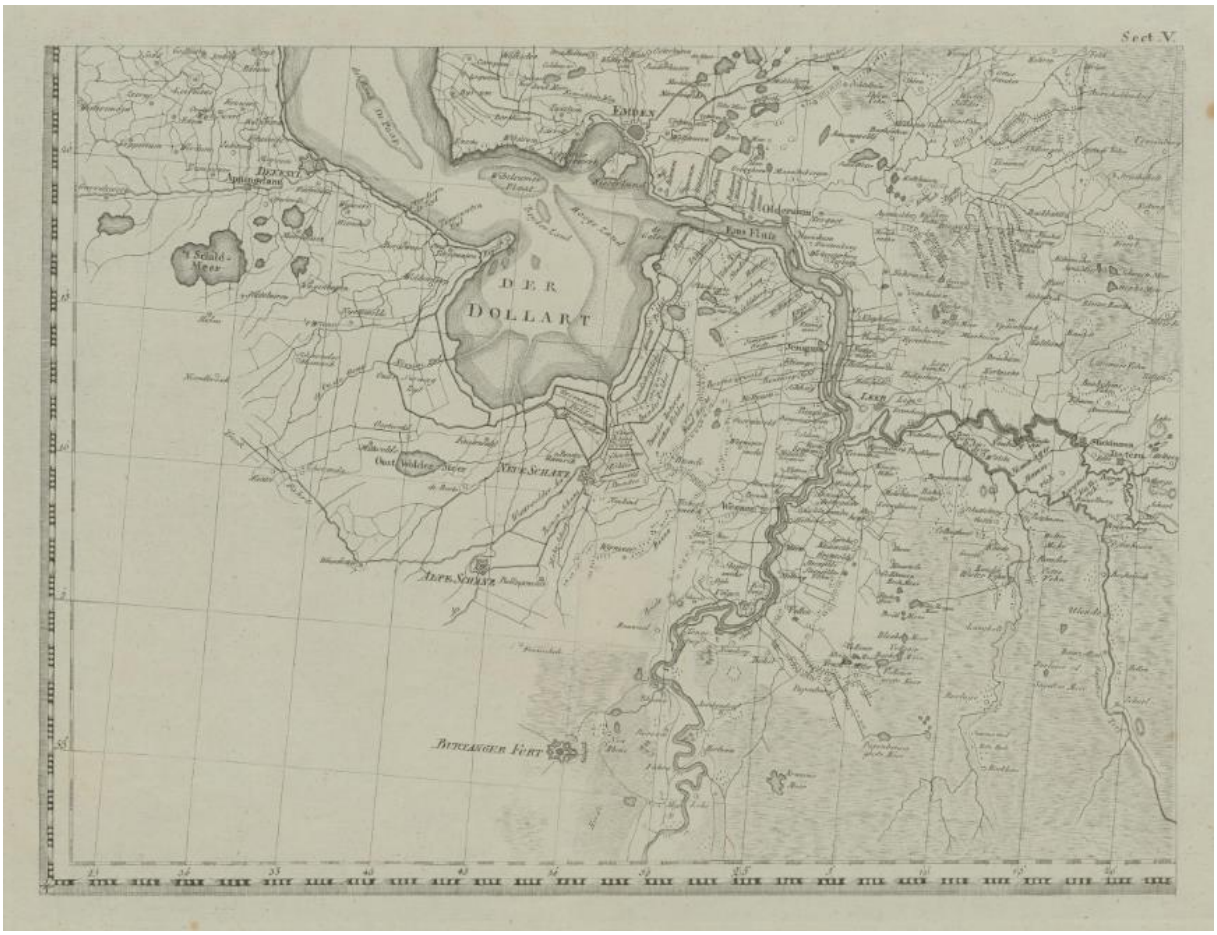
Sect. V.
EMDEN
DER
DOLLART
NEUE SCHANZ
ALTE SCHANZ
BURTANGER FORT

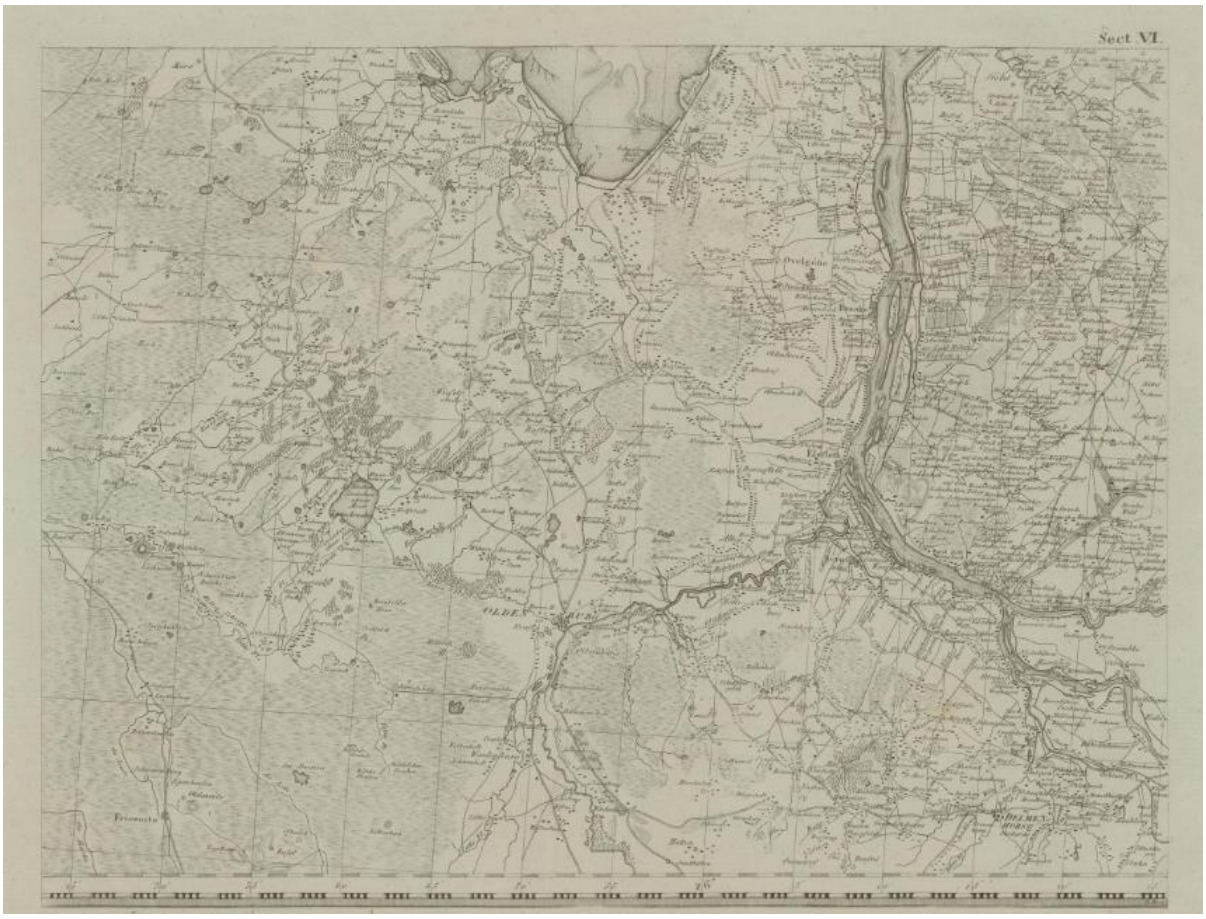
Sect. VI.
OLDEN

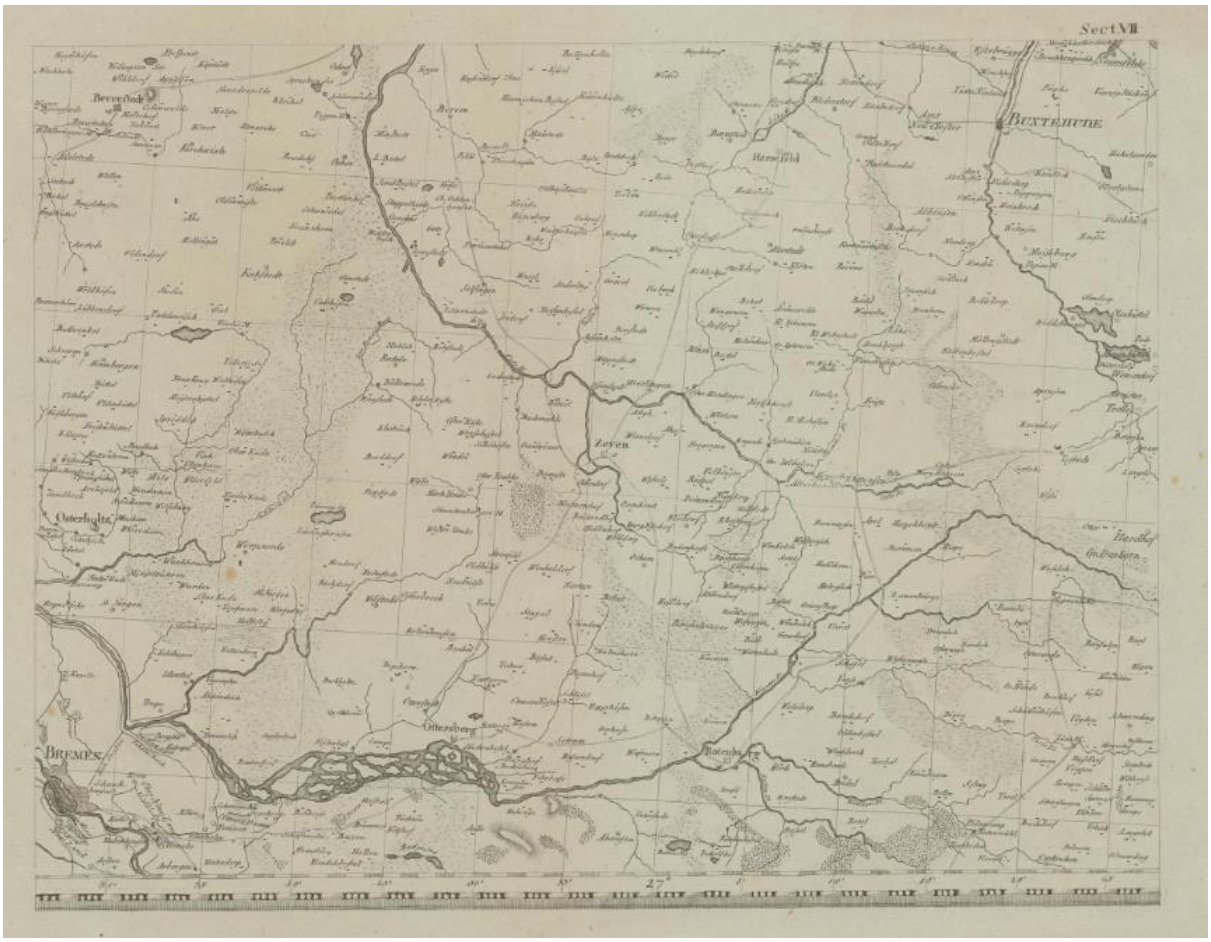



Stadtmuseum Oldenburg

https://digital.lb-oldenburg.de/urn/urn:nbn:de:gbv:45:1-845740

https://digital.lb-oldenburg.de/lbolmapo/content/structure/1765509

Allgemeine geographische Ephemeriden, Band 34, Zweites Stück Febr. 1811, **S.204-206, Weimar 1811, Recension der gerade erschienenen Karte**

https://zs.thulb.uni-jena.de/receive/jportal_jpvolume_00117574

2.

Special-Charte der Küstenländer der Nordsee, an den Mündungen der Weser, Jahde und Elbe, nebst Umgebungen der vormaligen Hanse-Städte, Hamburg, Lübeck und Bremen, nach Original-Quellen, den neuesten Ortsbestimmungen und besten Hülfsmitteln entworfen. Weimar, im Verlage des geographischen Instituts 1811. (in 8 Blättern.)

Unter diesem Titel ist so eben bei dem geographischen Institute eine Charte erschienen, welche in dem jetzigen Augenblick wohl jedem Liebhaber der Geographie vorzüglich interessant seyn dürfte. Sie begreift die Nord-Küsten *Teutschland's* zwischen dem *Dollart* und der *Steckenitz*: und wir finden darauf alle zwischen 24° 25′ und 28° 50′ der Länge von *Ferro* liegende Länder von der Nordsee-Küste herab, bis zum Parallelkreise von 53° mit allem Detail verzeichnet.

Der Massstab ist derselbe, als der von der grossen Charte von *Teutschland* in 204 Blättern, nämlich 1½ Par. Zoll = 1 geographische Meile, und das Format der Sectionen ebenfalls ganz das der eben genannten Charte; jedoch sind diese 8 Blätter keinesweges aus jener ausgehoben, sondern eigens zu ihrem Zwecke bearbeitet, und zum deutlichsten Unterschiede mit Meridianen und

Parallelkreisen versehen, was bei der top. mil. Charte von *Teutschland*, wo die Eintheilung zum Behuf eines Repertorii getroffen, nicht der Fall ist.

Charten-Kenner werden es dieser sogleich ansehen, daſs die besten Materialien zusammengetragen und benutzt worden sind; so finden wir z. B. Alles, was *le Coqs* vortreffliche Charten, *Campe's Ostfriesland*, und die schöne Charte des Herzogthums *Oldenburg* liefern, hier eingetragen. Die Gegend von *Hamburg* ist nach *Hess Hamburg* und den dazu gehörigen Charten gearbeitet, die alte aber gute Charte, der sogenannten *Sadelbende*, und viele andre, zum Theil minder bekannte gute Materialien, finden wir hier zweckmäſsig gebraucht.

Selbst an den Gegenden, die bisher noch unter die unbekannten Länder in Hinsicht ihrer Topographie gehören, z. B. die Gegend von *Lüneburg* etc., ist wenigstens das Möglichste gethan, und did bestehenden durchaus nur mittelmäſsigen Materialien und Charten davon wenigstens durch Revisionen und Verbesserungen auf Ort und Stelle so gut als möglich dargestellt worden.

Die Blätter sind alle, so weit die Länder sonst zu *Teutschland* gehörten, vollkommen ausgearbeitet, und nur die Section 8, worauf der Titel befindlich, ist in dieser Absicht nicht ganz bis an den südlichen und östlichen Rand ausgefüllt.

Rec. hält diese Charte nicht allein für Reisende in jenen Gegenden, und jeden Liebhaber der Länderkunde, sondern auch vorzüglich für den Handelsstand, für ein schätzbares Geschenk, und glaubt solche wegen ihres Details und möglichst genauen Ausarbeitung mit Rechte empfehlen zu dürfen.

Da jede Section im Innern des Raumes 10,5 Par. Zoll Höhe und 14,4 Zoll Breite hat, die Sectionen 4 und 8 aber 19 Zoll Breite haben, so giebt das Ganze, wo 4

Sectionen in der Breite und 2 in der Höhe zusammengesetzt werden, ein Tableau von 21 Zoll Höhe und 62,3 Zoll Breite; der figurirte Rand ist nur an der Seite, die bei dem Zusammensetzen als Rand bleibt, angestochen worden, so daſs schon dadurch, und durch die darüber gesetzten Numern ohne tableau d'assemblage die Charte leicht zusammengesetzt werden kann.

Topographisch = militairischer Atlas von dem Königreiche der Niederlande nach den besten Hülfsquellen entworfen von C.F. Weiland und gezeichnet von C.F. Weiland und H.W. Berghaus. In 40. Sectionen herausgegeben von dem Geographischen Institute. Weimar, 1820. Folio.
Carte topographique et militaire du royaume des Pays-Bas (...). Weimar, à l'Institut Geographique, 1818.

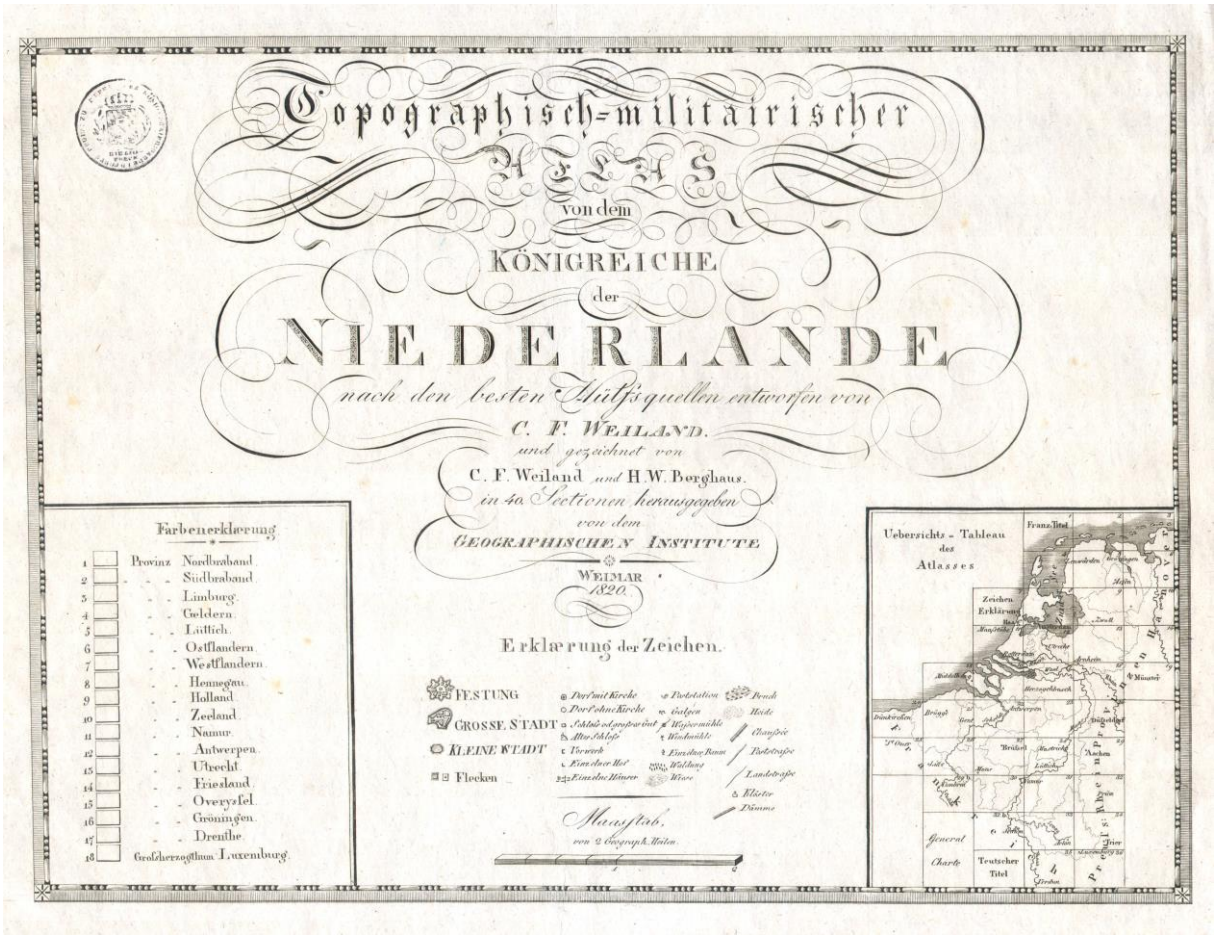

https://atlassen.net/atlassen/geog_inst/topnl01/topnl01p.html

Image of maps: ca. 35 x 44 cm. Paper size: ca. 46 x 56 cm. Engraved title with outline of the maps + title-page in French numbered as Section I.

Topographisch-militairischer Atlas der Niederlande (Weimar: 1820) Sect. III [Aurich] mit Findegitter

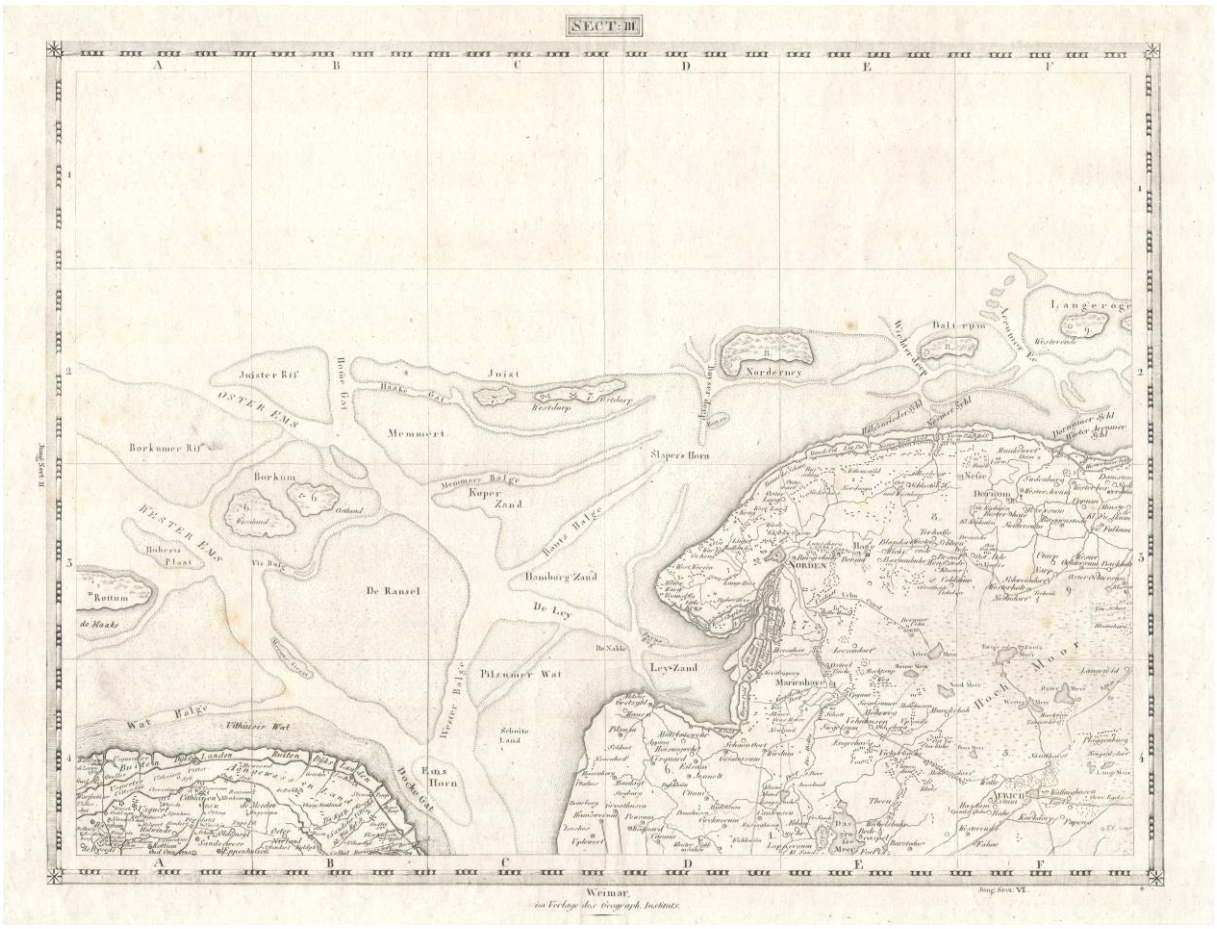

https://atlassen.net/atlassen/geog_inst/topnl01/picsxl/topnl1820k003.jpg

Topographisch-militairischer Atlas der Niederlande (Weimar: Im Verlage des Geograph. Instituts. 1820) Sect. VI [Delfzijl]; mit Findegitter



https://atlassen.net/atlassen/geog_inst/topnl01/picsxl/topnl1820k006.jpg

Zur Besonderheit dieses Atlasses siehe:
https://atlassen.net/atlassen/geog_inst/topnl01/topnl01.html

Literatur:

Helmut Arnhold
Das Geographische Institut zu Weimar
Wissenschaft und Industrie
Tradition und Gegenwart / Weimarer Schriften Heft 11 · 1984

De atlas bevat 38 kaartbladen of secties die het gebied van het Koninkrijk der Nederlanden in 1820 weergeven, dus inclusief het huidige België en Luxemburg. Er is een apart titelblad in het Duits waarop ook de bladwijzer staat. De Franstalige titel met bladwijzer staat op blad 1, waarop verder alleen het eiland Terschelling staat. De legenda staat op blad 7 – ook een blad met veel ruimte – en de schalen van de kaarten staan op blad 11; bij opmeten blijkt de schaal 1:178.600 te zijn. De afmetingen van het kaartkader zijn 31 × 41 cm (H × B) en van het kaartbeeld 28,5 × 38,5 cm. Bij dit exemplaar zit geen register.

De kaarten zijn vervaardigd in koperdruk. Bij dit exemplaar zijn ze ongekleurd gelaten, hoewel de bladwijzer wel een 'Farbenerklaerung' geeft voor de indeling in provincies. Bovenaan staat steeds het sectienummer in Romeinse cijfers. Bij de kaarten aan de oostgrens, die ook delen van Duitsland weergeven, is dat nummer vaak op een papiertje over het 'Duitse' nummer geplakt – zie ook de bladwijzer van de Topographisch-militairische Karte van Duitsland. Onderaan de kaarten staat de naam van de uitgever 'Weimar, im Verlage des Geograph. Instituts'.

In de marges van de kaarten staat de tekst 'Jung.Sect.' (jungit sectio = het aansluitende blad is) met het nummer van het naastliggende blad. De tekst 'Jung' wordt wel eens opgevat als de naam van de auteur van de kaart. De kaarten zijn verdeeld in 24 rechthoeken. In het kaartkader staan daarbij vaak, maar niet altijd, horizontaal de letters A-F, verticaal de cijfers 1-4. Hierdoor wordt het zoeken van een naam op de kaart met behulp van het register vergemakkelijkt.

De kaarten zijn niet gedateerd. Volgens de Duitse titelpagina van 1820 zijn ze ontworpen door Carl Ferdinand Weiland (1782-1847) en getekend door Weiland en Heinrich Karl Wilhelm Berghaus (1797-1884). Op de kaarten komen hun namen niet voor. Op enkele kaarten staat wel rechtsonder de naam van de graveur. Deze namen zijn L. Beyer (bladen 8, 13), A. Bürck (22, 24, 28), Gerrich (34), Haase (31) en Carl Schumann (6).

Op de kaarten staat alle informatie die je op een topografische kaart kunt verwachten: steden, grotere en kleinere dorpen, landhuizen, wegen en waterwegen, bossen, reliëf en dergelijke. De provinciegrenzen staan alleen op de Duitse bladwijzer. De grens van Nederland en Frankrijk, nog niet definitief in de tijd dat de kaarten werden getekend, ontbreekt ook op de kaarten.

The German title gives 1820 as the year of publication while the French title gives 1818. Two map sheets are missing from the French sheet index: Cambray and Sedan (29b and 32b). The border between the Netherlands and France, established in 1814, was changed in 1815. A few towns, among others Philippeville, Mariembourg en Bouillon were incorporated in the Netherlands. So the French sheet index seems to give the situation before 1815 while the German index gives the later situation.

154 1795 1820 niederländische Karten

Reis kaart door de oude en nieuwe Oostelijke departementen van het Koningrijk Holland en het Hertogdom Oldenburg, Te Haarlem : bij Francois Bohn, 1809 Baarsel, W.C.
Kupferstich: 37,5 x 46,5 cm
aus: H. Potter's Reise durch die alten und neuen östlichen Departemente des Königreichs Holland und das Herzogthum Oldenburg : gethan im Jahre 1808 ; Aus dem Holländischen / [Potter, Hebelius ; Ehrmann, Theophil Friedrich]
oder: Reize door de oude en nieuwe oostelijke departementen van het Koningrijk Holland / door H. Potter. Dl. 2. Haarlem 1809

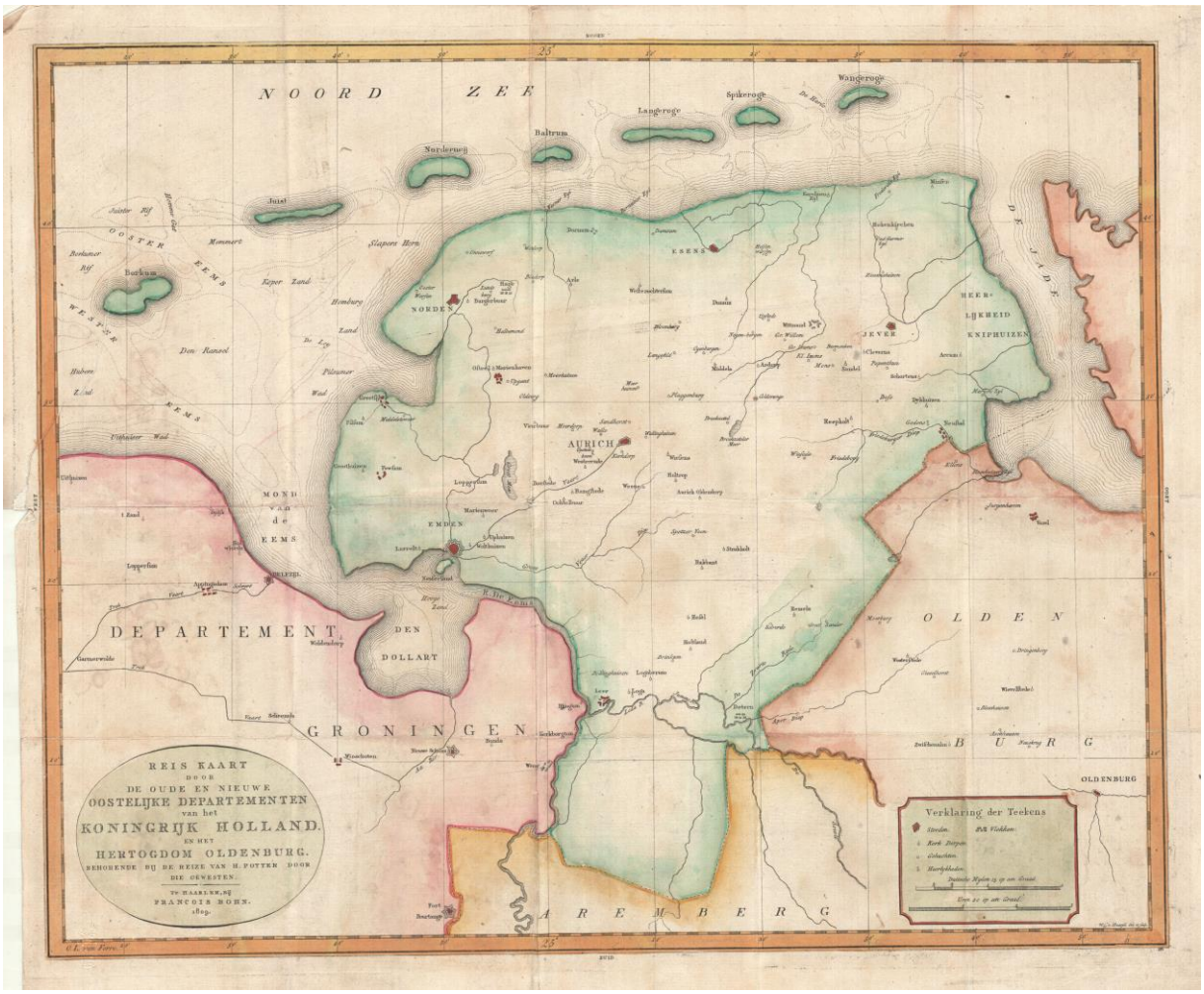

Siehe auch:

https://facsimile.ub.rug.nl/digital/collection/Kaarten/id/2483

Nieuwe aardrykskundige kaart van het Koningryk Holland in deszelfs geheel grondgebied met het voormalig Oost-Friesland, Jeverland, Kniphuisen en Varel
door Jacob de Gelder by Johs. Allart en Jacs. Ruis Te Amsterdam MDCCCIX [1809]
A. Zurcher, sculp.
Kupferstich: 59,5 x 74,2 cm op blad 64,6 x 76,8 cm

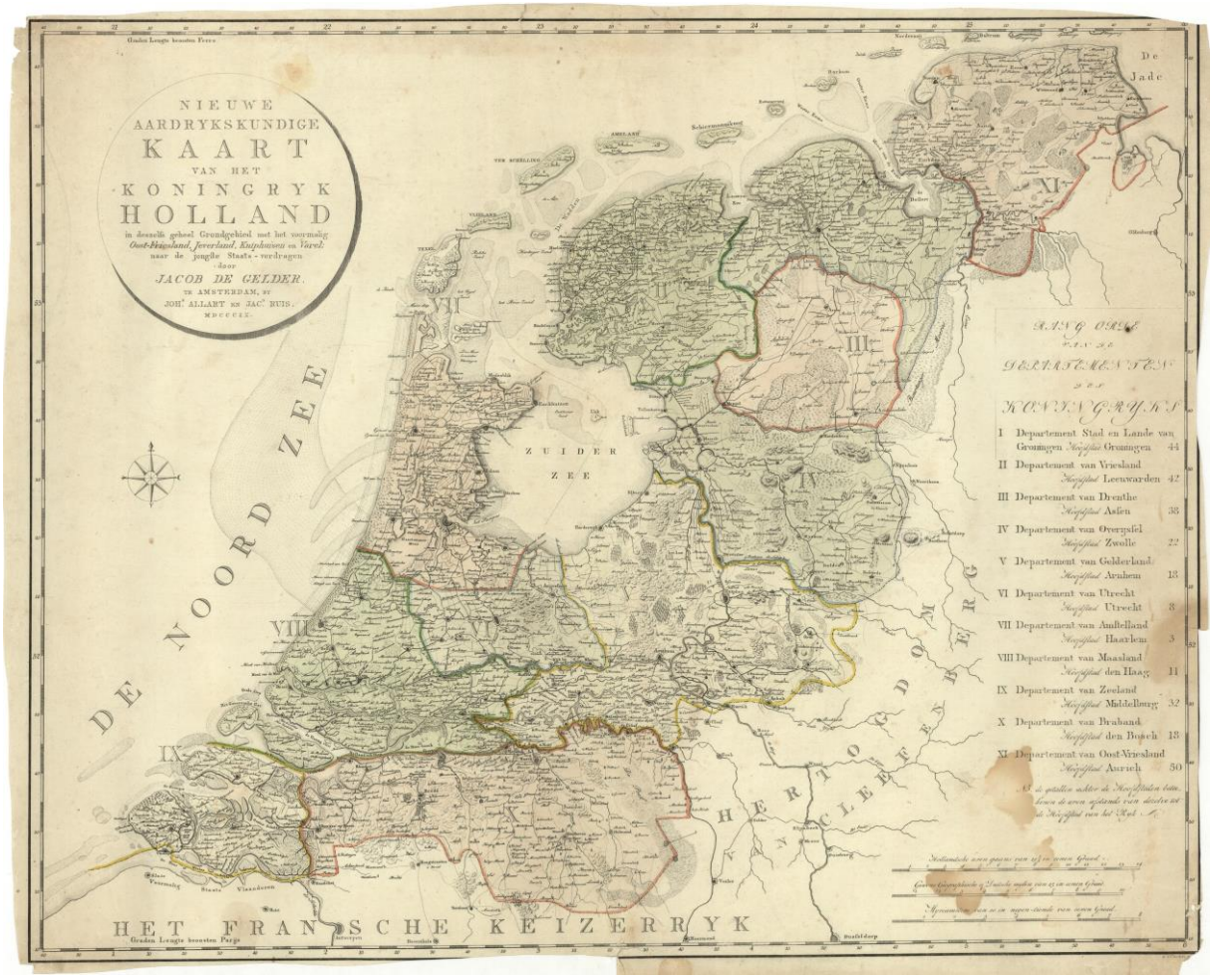

Groninger Archieven

https://www.beeldbankgroningen.nl/beelden/detail/88dbbfc6-c573-dc65-3522-4b096b15d9fc

Nouvelle carte du Roijaume de Hollande. Ou l'on trouve la route itinéraire, ainsi que celle des Postes établies, pour la commodité des voijageurs = Nieuwe kaart van het Koningrijk Holland. Met de juiste Post en andere wegen, aangewezen voor reizigers [1807-1809]
te Amsterdam By E.Maaskamp, Kalverstraat en Dam N°.1. W.C. van Baarsel del. et f. Kupferstich: 43 x 53 cm

Tot het koninkrijk behoorde ook het departement Oost-Friesland



https://www.beeldbankgroningen.nl/beelden/detail/f36dd012-f32c-78f0-d94a-f86ca906016e/media/60bb1b35-a331-174b-2f1f-54e26e13facc?mode=detail&view=horizontal&q=Nieuwe%20kaart%20van%20het%20Koningrijk%20Holland.%20Met%20de%20juiste%20Post%20en%20andere%20wegen,&rows=1&page=1

Nouvelle carte des départements de Hollande : et des départements circonvoisins de l'Empire François = Nieuwe kaart der departementen van Holland en die der omliggende van het Fransche

Keizerrijk [1811-1813]
Te Amsterdam By E. Maaskamp Kalverstraat en Dam N°.1.
Kupferstich: 43,5 x 57,5 cm



Groninger Archieven

DEPT. DE EEMS ORIENTAL Ostfriesland Teil des Kaiserreichs Frankreich

https://www.beeldbankgroningen.nl/beelden/detail/21d3ff6d-900f-5359-47e4-f6e0795fcb71/media/6cef0e73-adce-cfbb-416f-e5dcd886f0f2?mode=detail&view=horizontal&q=Nieuwe%20kaart%20der%20Departementen&rows=1&page=2

Itineraire en Algemeene Post kaart van het Koninkrijk Holland MDCCCX
[s-Gravenhage] Dépôt Generaal van Oorlog [1810]
Kupferstich, koloriert: 75,5 x 90,5cm



Kaartenverzameling Gemeente Arnhem

https://www.geldersarchief.nl/bronnen/archieven/?mivast=37&mizig=284&miadt=37&miaet=14&micode=1506&minr=2823581&miview=ldt

Itineraire en Algemeene Postkaart van het Koningrijk Holland. MDCCCX.
Vereenigt met het Fransche Rijk / s-Gravenhage, Depot Generaal van Oorlog.
1 Kt. : Kupferst. ; 87 x 72 cm



Besprechung:https://zs.thulb.uni-jena.de/receive/jportal_jparticle_00238346

Zur gleichen Karte:

Koeman, Geschiedenis p.192: "In de periode 1806-1810 werd aan het Depot-Generaal van Oorlog onder leiding van Krayenhoff aan een postkaart gewerkt. Vóór die tijd heeft Nederland geen postkaarten van het gehele grondgebied gehad." Koeman further mentions that while the map was to be published with the title ending with the year number, it appeared just after the Kingdom of Holland had been annexed by the French Empire, and that at the last moment the phrase "vereenigd met het Fransche Rijk" was added below the year. Our copy does not have that phrase. The owner was Louis de Mellet, a high military official in the Dutch army under Lodewijk Napoleon.

Siehe auch: Barry Lawrence Ruderman Antique Maps
https://www.raremaps.com/gallery/detail/52604op/itineraire-en-algemeene-post-kaart-van-het-koningrijk-hollan-depot-general-van-oorlog

https://storage.googleapis.com/raremaps/img/xlarge/52604op.jpg



Mit einer zusätzlichen ausführlichen Legende unterhalb des Titels :

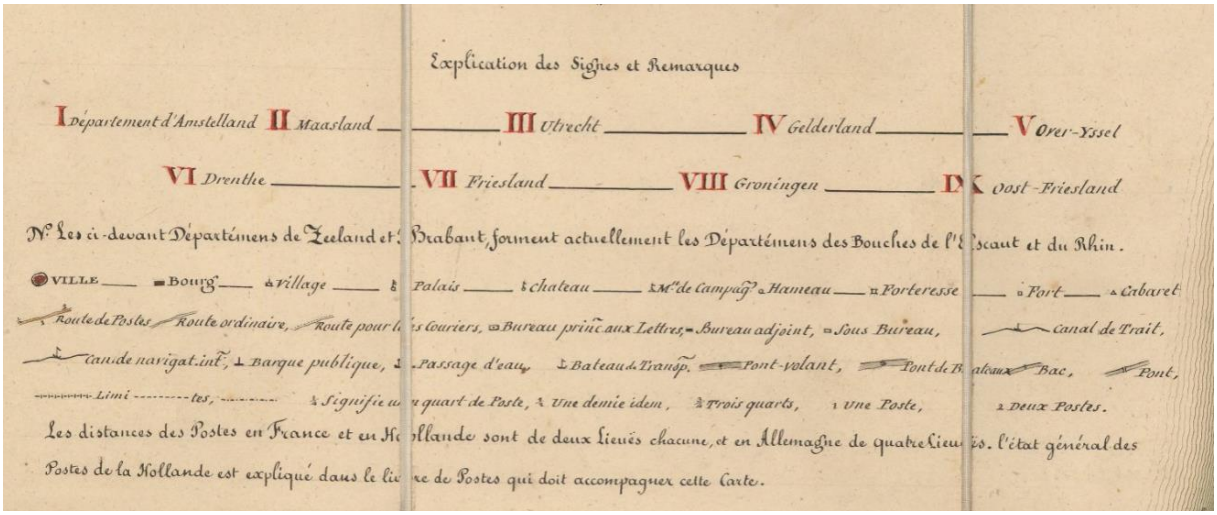

A final detail that gives this map particular importance is the identity of its former owner, Nicolas Charles Oudinot, 1st Comte Oudinot, 1st Duc de Reggio (1767 - 1848), and a Marshal of France. A fierce fighter, the man was wounded no less than 34 times during his military career! After transfer to the regular army and admirable service in Belgium, he was promoted to the rank of general in June 1794 after the Battle of Kaiserslautern.

From Belgium he shifted to the German and Swiss fronts, where he fought as a general of division and chief of staff to Andre Massena. Oudinot stood out at the Battle of Monzambano so much so that Napoleon himself presented him with a sword of honor, now known as the *Legion d'Honneur*. Napoleon did not forget him after he established his empire; now Emperor Napoleon recognized Oudinot again, this time with a Grand Cross of the Legion of Honor.

Oudinot continued to serve as an administrator in Holland and on the battlefield in the Russian campaign. After Napoleon's fall, Oudinot joined the Bourbon Restoration and stayed loyal to the King even after Napoleon's return in 1815. For his loyalty and service, he was named a peer of the realm. He served until 1823, when he participated in the French invasion of Spain. Then, he turned again to political and administrative appointments; he died while serving as governor of *Les Invalides*, at the veterans' hospital in Paris.


ITINERAIRE
en
ALGEMEENE POST KAART
van het
KONINGRIJK HOLLAND.
MDCCCX.
Vereenigd met het Fransche Rijk.
N O O R D Z E E
Z U I D E R Z E E
N O O R D Z E E
F R A N K R I J K

Carte générale de la Hollande avec les routes de postes.

Dépôt Generaal van Oorlog, 1810

1 flle ; 895 x 748 pliée 230 x 300

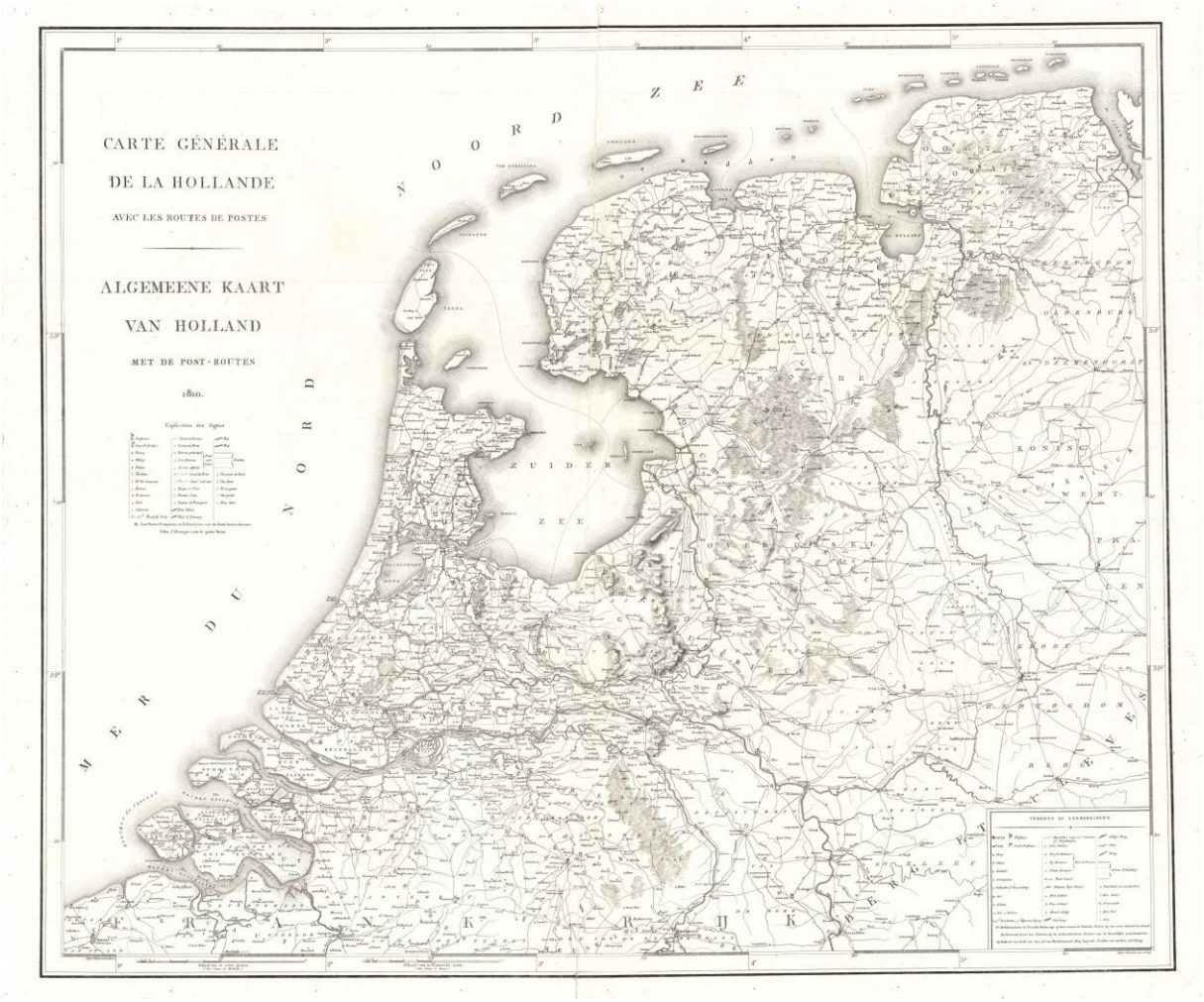

BNF Richelieu - Cartes et plans – magasin GE F CARTE-6985

http://ark.bnf.fr/ark:/12148/cb40622187k

Nouvelle Carte Des Sept Departemens de la Hollande : Divisée suivant le Décret de Sa Majesté L'Empereur & Roi en dâte du 21 Octobre 1811, mis en activité l'an 1812 = Nieuwe Kaart Der Zeven Hollandsche Departementen
Publiée d'après Autorisation, Faite et Gravée sous la direction de E. Maaskamp.
Gravée par J. Glisser á Amsterdam place Napoléon
1 Kt. .; Kupferst.; 94 x 64 cm



Rijksmuseum

https://www.rijksmuseum.nl/nl/collectie/RP-P-OB-88.831

ÖNB ALB Port 121,6 KAR MAG

und Biblioteca nazionale centrale - Firenze

https://teca.bncf.firenze.sbn.it/ImageViewer/servlet/ImageViewer?idr=BNCF0003492696

https://opac.sbn.it/en/risultati-ricerca-avanzata/-/opac-adv/detail/ITICCUCFIE024476

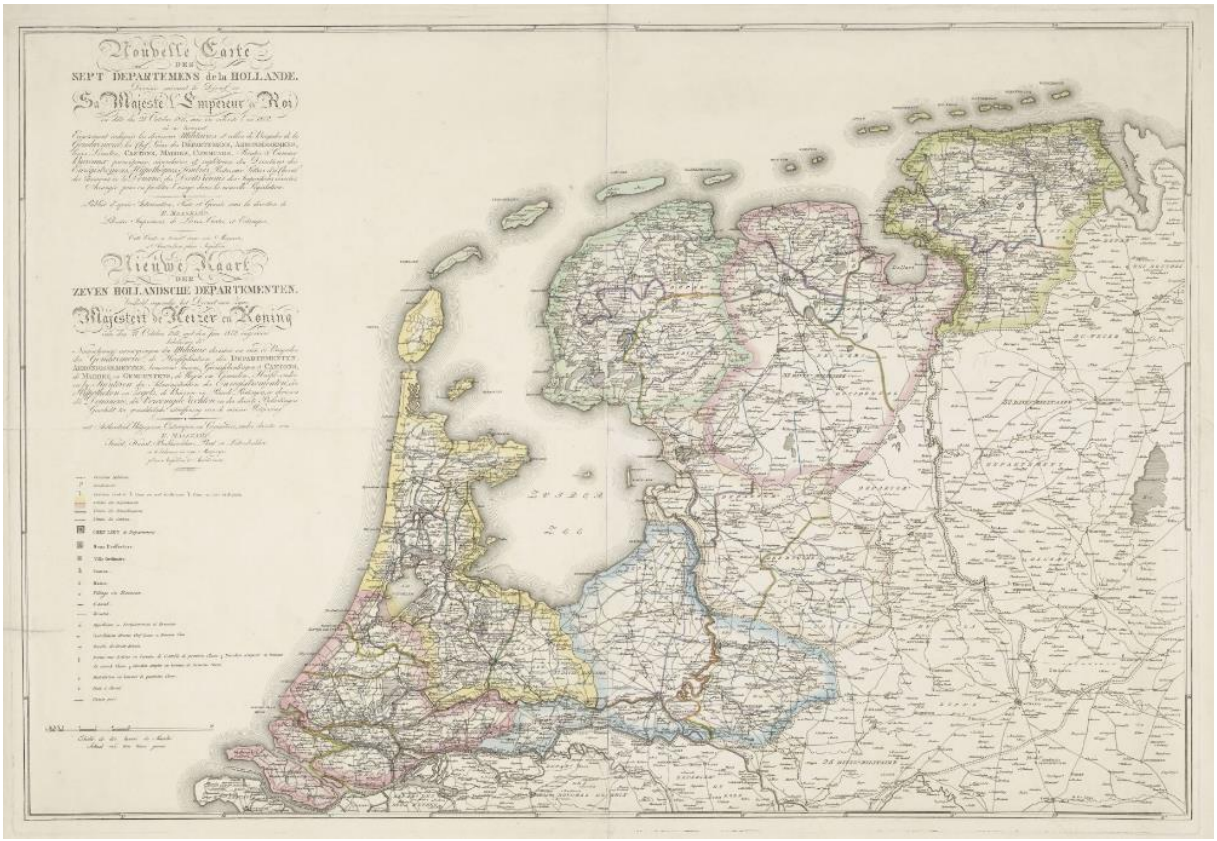
Nouvelle Carte
DES
SEPT DEPARTEMENS de la HOLLANDE.
Sa Majesté l'Empereur et Roi
Nieuwe Kaart
DER
ZEVEN HOLLANDSCHE DEPARTIMENTEN.
Majesteit de Keizer en Koning
Zuyder Zee
Zee


Nouvelle Carte
DES
SEPT DEPARTEMENS de la HOLLANDE.
Sa Majesté l'Empereur et Roi
Nieuwe Kaart
DER
ZEVEN HOLLANDSCHE DEPARTEMENTEN.
Majesteit de Keizer en Koning
ZUIDER
ZEE



Nieuwe Algemeene Kaart Der Vereenigde Nederlanden : Vervardigd naar de Nieuwste Waarnemingen en verrijkt met alle Post en andere Groote Wegen en de afstanden der onderscheidene Poststations / Gegraveerd door J. L. v. Beek en G. Konsé

1 Kt : Lithogr ; 86 x 71 cm **Amsterdam : Mortier, Covens en Zoon, 1814**



https://www.geldersarchief.nl/bronnen/archieven?=mizig=210&mivast=37&mizig=210&miadt=37&miaet=1&micode=0509&minr=38236032&miview=inv2&milang=nl

Tableau d´Assemblage der chorographischen Charte des Königreichs Holland
J.C.Gerrich sc. 1810
gehört zu:
Ankündigung von v. Krayenhofs grosser Chorographischer Charte des Königreichs Holland : nebst dem Tableau d'Assemblage davon 1 Kt., 22 x 18 cm
Aus: Allgemeine geographische Ephemeriden, Bd. 32, 1810
Erstes Stück Mai 1810, Seitenbereich **086 - 087**


Tableau d'Assemblage
der chorographischen Charte des Königreichs Holland.
Noord.
D E
N O O R D
Z E E
Titelblad.
Ter Schelling
Vlieland
Texel
FRIESLAND
GRONINGEN
OOSTERIEALAND
Ameh
Leeuwarden
Dokkum
Delfzijl
Oldenburg
DRENTHE
Assen
Meppel
Coevorden
KONINGR.
WESTPHALEN
N O O R D
Z E E
AMSTERD.
HUIDER ZEE
OVER IJSSEL
Deventer
Zwolle
Kampen
Enschede
Oldenzaal
Münster
Utrecht
GELDERLAND
Arnhem
Nijmegen
Wesel
Emmerich
Bocholt
Borken
Coesfeld
Recklinghausen
Dorsten
Dülmen
Lüdinghausen
Hamm
Soest
Lippstadt
Paderborn
Detmold
Bielefeld
Minden
Osnabrück
Lingen
Meppen
Bremen
Verden
Nienburg
Hoya
Diepholz
Vechta
Cloppenburg
Quakenbrück
Papenburg
Leer
Emden
Norden
Aurich
Wittmund
Jever
Varel
Delmenhorst
Oldenburg
Brake
Elsfleth
Rotenburg
Zeven
Stade
Otterndorf
Cuxhaven
Harburg
Hamburg
Lüneburg
Uelzen
Celle
Gifhorn
Braunschweig
Wolfenbüttel
Helmstedt
Goslar
Hildesheim
Alfeld
Einbeck
Northeim
Göttingen
Duderstadt
Mühlhausen
Nordhausen
Eisenach
Gotha
Erfurt
Weimar
Sondershausen
Arnstadt
Rudolstadt
Saalfeld
Coburg
Hildburghausen
Meiningen
Fulda
Hersfeld
Rotenburg
Kassel
Marburg
Frankenberg
Siegen
Dillenburg
Wetzlar
Limburg
Nassau
Usingen
Wiesbaden
Mainz
Worms
Kreuznach
Simmern
Trier
Saarbrücken
Zweibrücken
Landau
Speyer
Mannheim
Heidelberg
Karlsruhe
Rastatt
Offenburg
Freiburg
Basel
Schaffhausen
Konstanz
Ravensburg
Biberach
Ulm
Augsburg
Donauwörth
Ingolstadt
Regensburg
Passau
Landshut
München
Freising
Rosenheim
Traunstein
Salzburg
Berchtesgaden
Reichenhall
Kufstein
Innsbruck
Hall
Schwaz
Zell
Lienz
Brixen
Bozen
Trient
Roveredo
Feldkirch
Bregenz
Lindau
Memmingen
Kempten
Sonthofen
Reutte
Füssen
Garmisch
Partenkirchen
Mittenwald
Tölz
Wolfratshausen
Starnberg
Landsberg
Schongau
Weilheim
Murnau
Kochel
Benediktbeuern
Tegernsee
Miesbach
Aibling
Wasserburg
Mühldorf
Altötting
Burghausen
Tittmoning
Laufen
Hallein
Golling
Werfen
Radstadt
St. Johann
Zell am See
Mittersill
Matrei
Sterzing
Brixen
Klausen
Bruneck
Toblach
Cortina
Belluno
Feltre
Treviso
Venedig
Padua
Vicenza
Verona
Mantua
Modena
Reggio
Parma
Piacenza
Cremona
Lodi
Mailand
Como
Lecco
Bergamo
Brescia
Chiavenna
Sondrio
Bormio
Tirano
Edolo
Breno
Trient
Roveredo
Riva
Arco
Rovereto
Ala
Peschiera
Desenzano
Salò
Gardasee
Mincio
Po
Etsch
Inn
Donau
Rhein
Main
Neckar
Mosel
Nahe
Lahn
Ems
Weser
Elbe
Saale
Unstrut
Werra
Fulda
Leine
Aller
Oker
Ilm
Gera
Elster
Pleiße
Mulde
Zwickau
Chemnitz
Freiberg
Dresden
Meißen
Torgau
Wittenberg
Dessau
Bernburg
Halle
Merseburg
Naumburg
Weißenfels
Zeitz
Altenburg
Leipzig
Grimma
Oschatz
Riesa
Bautzen
Görlitz
Lauban
Sagan
Guben
Cottbus
Spremberg
Hoyerswerda
Kamenz
Pirna
Sebnitz
Zittau
Reichenberg
Gablonz
Turnau
Jungbunzlau
Leitmeritz
Aussig
Teplitz
Brüx
Komotau
Saaz
Postelberg
Laun
Kaaden
Karlsbad
Eger
Asch
Plauen
Hof
Bayreuth
Kulmbach
Forchheim
Bamberg
Coburg
Schweinfurt
Würzburg
Aschaffenburg
Hanau
Frankfurt
Darmstadt
Offenbach
Mainz
Worms
Speyer
Landau
Zweibrücken
Saarbrücken
Trier
Kreuznach
Simmern
Koblenz
Ahrweiler
Bonn
Köln
Aachen
Düren
Jülich
Erkelenz
Mönchengladbach
Krefeld
Neuss
Duisburg
Essen
Mülheim
Oberhausen
Dortmund
Bochum
Hagen
Iserlohn
Altena
Lüdenscheid
Meschede
Arnsberg
Brilon
Warburg
Höxter
Corvey
Holzminden
Blankenburg
Wernigerode
Quedlinburg
Aschersleben
Sangerhausen
Eisleben
Mansfeld
Artern
Sondershausen
Ilmenau
Suhl
Schmalkalden
Meiningen
Hildburghausen
Sonneberg
Lichtenfels
Kronach
Hof
Wunsiedel
Tirschenreuth
Weiden
Amberg
Sulzbach
Neumarkt
Eichstätt
Ingolstadt
Pfaffenhofen
Schrobenhausen
Aichach
Dachau
Freising
Erding
Landshut
Dingolfing
Straubing
Deggendorf
Passau
Griesbach
Pfarrkirchen
Eggenfelden
Simbach
Braunau
Ried
Schärding
Linz
Steyr
Amstetten
Melk
Krems
Zwettl
Horn
Waidhofen
Gmünd
Budweis
Krumau
Prachatitz
Winterberg
Kaplitz
Neuhaus
Tabor
Pisek
Strakonitz
Klattau
Taus
Bischofteinitz
Pilsen
Beraun
Rokitzan
Mies
Horschowitz
Prag
Kolin
Kuttenberg
Czaslau
Deutschbrod
Iglau
Znaim
Nikolsburg
Lundenburg
Hollabrunn
Korneuburg
Wien
Baden
Mödling
Neunkirchen
Wiener Neustadt
Eisenstadt
Oedenburg
Güns
Steinamanger
Fürstenfeld
Hartberg
Weiz
Bruck
Leoben
Judenburg
Knittelfeld
Murau
Neumarkt
Tamsweg
Zell
Mittersill
Kitzbühel
Kufstein
Rosenheim
Traunstein
Berchtesgaden
Reichenhall
Laufen
Tittmoning
Burghausen
Altötting
Mühldorf
Wasserburg
Aibling
Miesbach
Tegernsee
Tölz
Wolfratshausen
Starnberg
Landsberg
Schongau
Weilheim
Murnau
Kochel
Benediktbeuern
Garmisch
Partenkirchen
Mittenwald
Füssen
Reutte
Sonthofen
Kempten
Memmingen
Lindau
Bregenz
Feldkirch
Roveredo
Trient
Bozen
Brixen
Sterzing
Klausen
Bruneck
Toblach
Cortina
Belluno
Feltre
Treviso
Venedig
Padua
Vicenza
Verona
Mantua
Modena
Reggio
Parma
Piacenza
Cremona
Lodi
Mailand
Como
Lecco
Bergamo
Brescia
Chiavenna
Sondrio
Bormio
Tirano
Edolo
Breno

CARTE de la Triangulation de la HOLLANDE : executée en 1802, 1803, 1805, 1807, 1810 & 1811 / A. Zurcher sculp.
[Amsterdam] : [Doorman et Comp.], [1813]
1 Kt : Kupferstich ; 41 x 32 cm **Anmerkung: Nullmeridian: Paris. -**

Kt. gehört zu d. Werk: Krayenhoff, Cornelis R.: Recueil des observations hydrographique topographiques, faites en Hollande

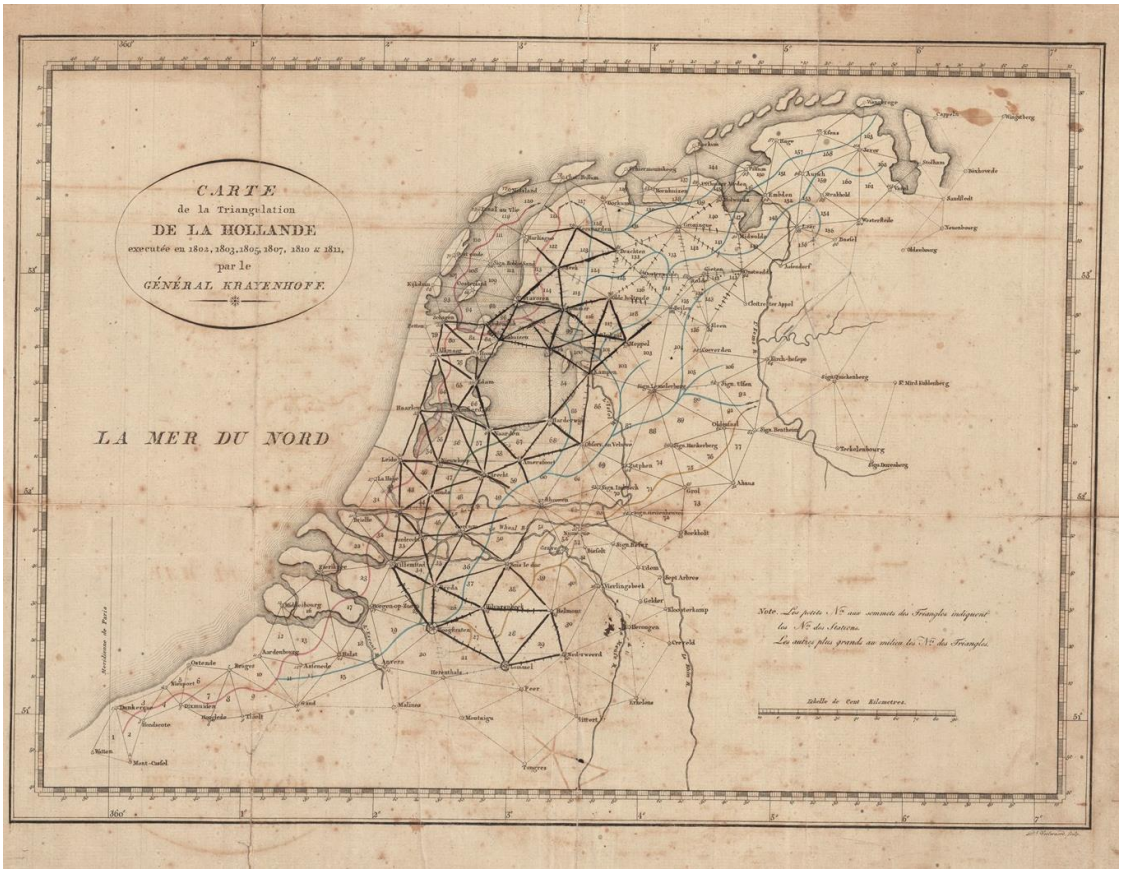

Choro-topografische kaart van de noordelijke provincien van het Koningrijk der Nederlanden uitgevoerd aan het Topografisch Bureau van dezen staat, volgens het ontwerp, de Geodesische en Astronomische waarnemingen van den Luit.Gen. Baron Krayenhoff : /
Schaal: 1:115.200. - s.l.'s-Gravenhage : Archief van oorlog, 1816-1823 (1816-1823)

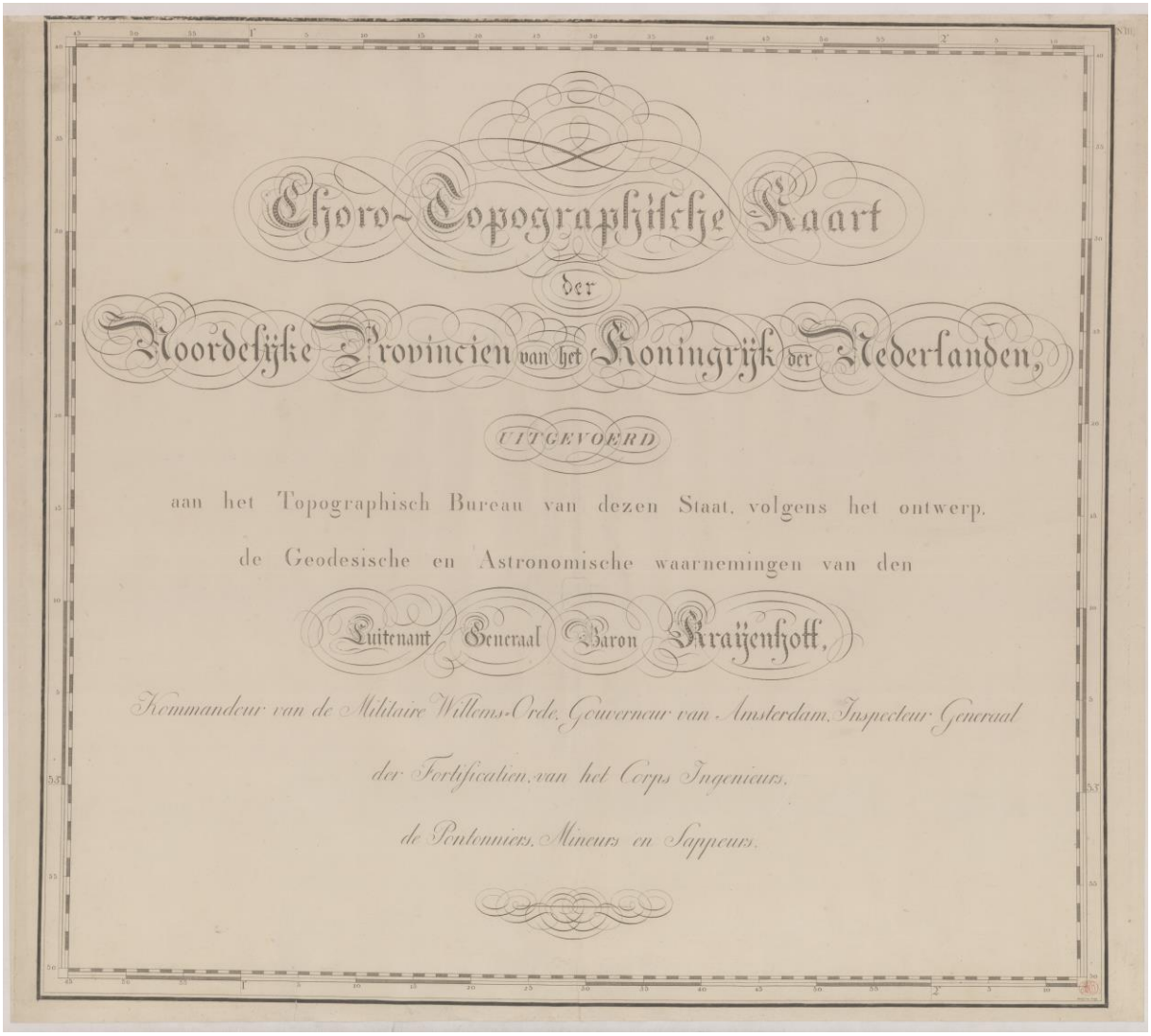

Choro-topografische kaart van de noordelijke provincien van het Koningrijk der Nederlanden uitgevoerd aan het Topografisch Bureau van dezen staat, volgens het ontwerp, de Geodesische en Astronomische waarnemingen van den Luit.Gen. Baron Krayenhoff
[Blatt] No. IX 88 x 97 cm



Groninger Archieven

https://www.beeldbankgroningen.nl/beelden/detail/c2092537-13ef-badf-f900-c6c8ea32bb1e/media/d0c6d5b1-e430-0d59-85f0-82f62d680141?mode=detail&view=horizontal&q=Krayenhoff&rows=1&page=9

https://www.beeldbankgroningen.nl/beelden/detail/c2092537-13ef-badf-f900-c6c8ea32bb1e/media/d0c6d5b1-e430-0d59-85f0-82f62d680141?mode=detail&view=horizontal&q=Krayenhoff&rows=1&page=5

Literatuur: J.A. v.d. Linden, Topografische en Militaire Kaart van het Koninkrijk der Nederlanden.

Nouvelle Carte De La Hollande : D'Après Krayenhoff Et Les Meilleures Cartes Connues 24 Feuilles / Établissement Géographique de Bruxelles, Fondé par Ph. Vander Maelen
4me HOLLANDE. EMDEN

Lithografie, 47 x 60 cm op blad 56 x 70 cm

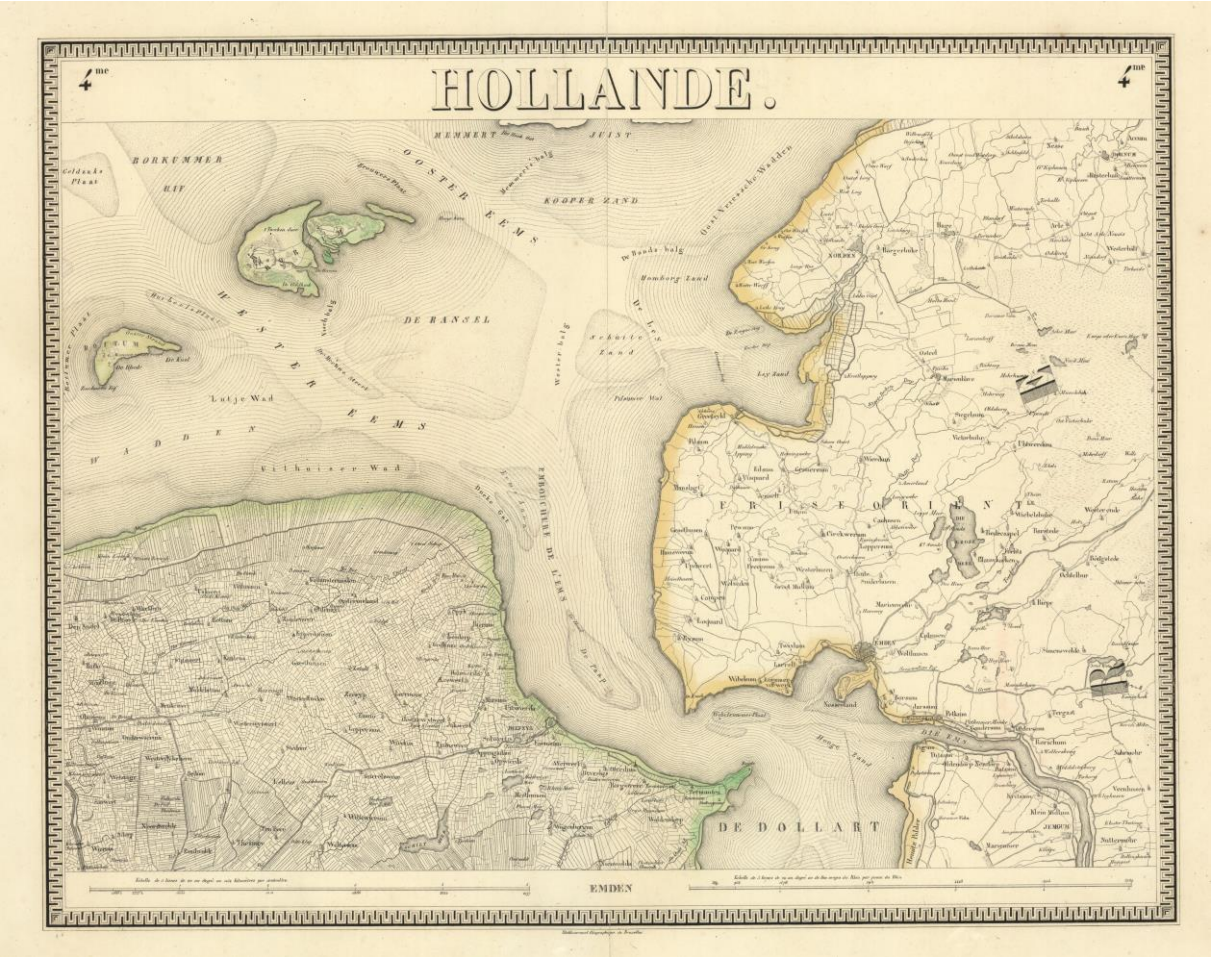

Groninger Archieven

https://www.beeldbankgroningen.nl/beelden/detail/ecba490a-ada6-f7fc-32b0-f1e637857766/media/e6575a74-172b-e276-4bb2-e72f94920e9a?mode=detail&view=horizontal&q=Hollande&rows=1&page=21

Lit. in: Geudeke, P. W.: De kaart van Krayenhoff. In: Kartografisch tijdschrift. 5.1979,4. S. 9-16; Rijke, de: Frisia Dominium 2006, S. 51-54

Algemeene Kaart van het Koningryk der Nederlanden, zynde, voor zoo verre de schaal zulks gedoogt, eene itineraire van dezen Staat; uit de laatste naauwkeurige driehoeks metingen en de beste topographische stukken zamengesteld

Mit Widmung oben links: Met Hoogst Deszelfs Toestemming Opgedragen Aan Zyne Majesteit Den Koning Door Casparus Muller F. P. Michel sculpsit. A. Pelicier scipsit

Deze Kaart is te Bekomens Gravenhagen, by den auteur, Kleine Groenmarkt N.o 374. : Amsterdam, Mortier Covens en Zoon [1816.] (Drucker: 'sGravenhage : Mortier Covens en Zoon)

1 Karte auf 3 Blättern : Kupferstich ; 129 x 91 cm, Blätter 54 x 91 cm, 60 x 91 cm und 15 x 90 cm [Lithografie?: 129 x 93 cm]

BSB Magazin Karten und Bilder ; Mapp. V,10 h

https://opacplus.bsb-muenchen.de/discovery/fulldisplay?docid=alma991068088049707356&context=L&vid=49BVB_BSB:VU1&lang=de&search_scope=MyInstitution&adaptor=Local%20Search%20Engine&tab=LibraryCatalog&query=any,contains,BV005424564

https://www.oeaw.ac.at/resources/Record/AC04603578

Literatur:

Koeman, Handleiding voor de studie van de topografische kaarten van Nederland, nr. 24 page 98

"Nieuwe kaart van het Koningrijk der Nederlanden en het Groot Hertogdom Luxemburg. Volgens de bepalingen van het Weener Congres, en het Parijsche Vredes Tractaat van 1815".
Beschrijving: Kaart van Nederland zoals vastgesteld bij het vredesverdrag van 1815. Met kompasroos, schaalstok en gradenverdeling in de rand.
Vervaardiger: Cornelis van Baarsel en Zoon. Schaal: 10 Duitse Mijlen = 7,7 cm. Techniek: gravure, ingekleurd.
Afmetingen: 48,5 x 58 cm op blad 48,6 x 59 cm. Uitgever: François Bohn. Haarlem. 1816.

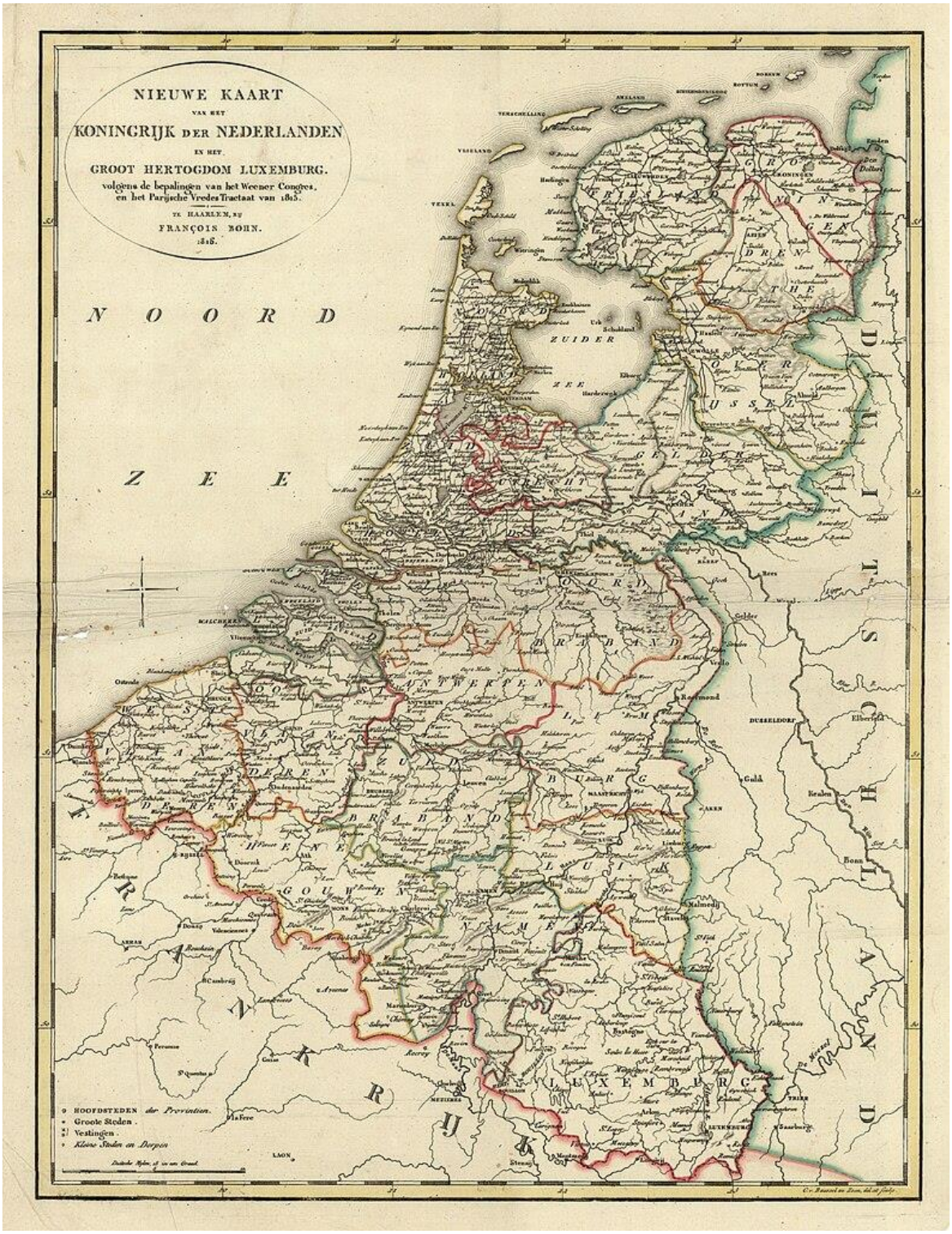

Karten von Wilhelm Müller ca.1810 – ca. 1840

Carte aller Flüsse und Bäche aller Städte, Flecken, Aemter, Gerichte, Kirchdörfer, und Postationen (!) des Königreichs Hannover und des Herzogthums Braunschweig
1 Karte : Kupferstich ; 45 x 51 cm
[Erscheinungsort nicht ermittelbar] : [Verlag nicht ermittelbar], [1810?]

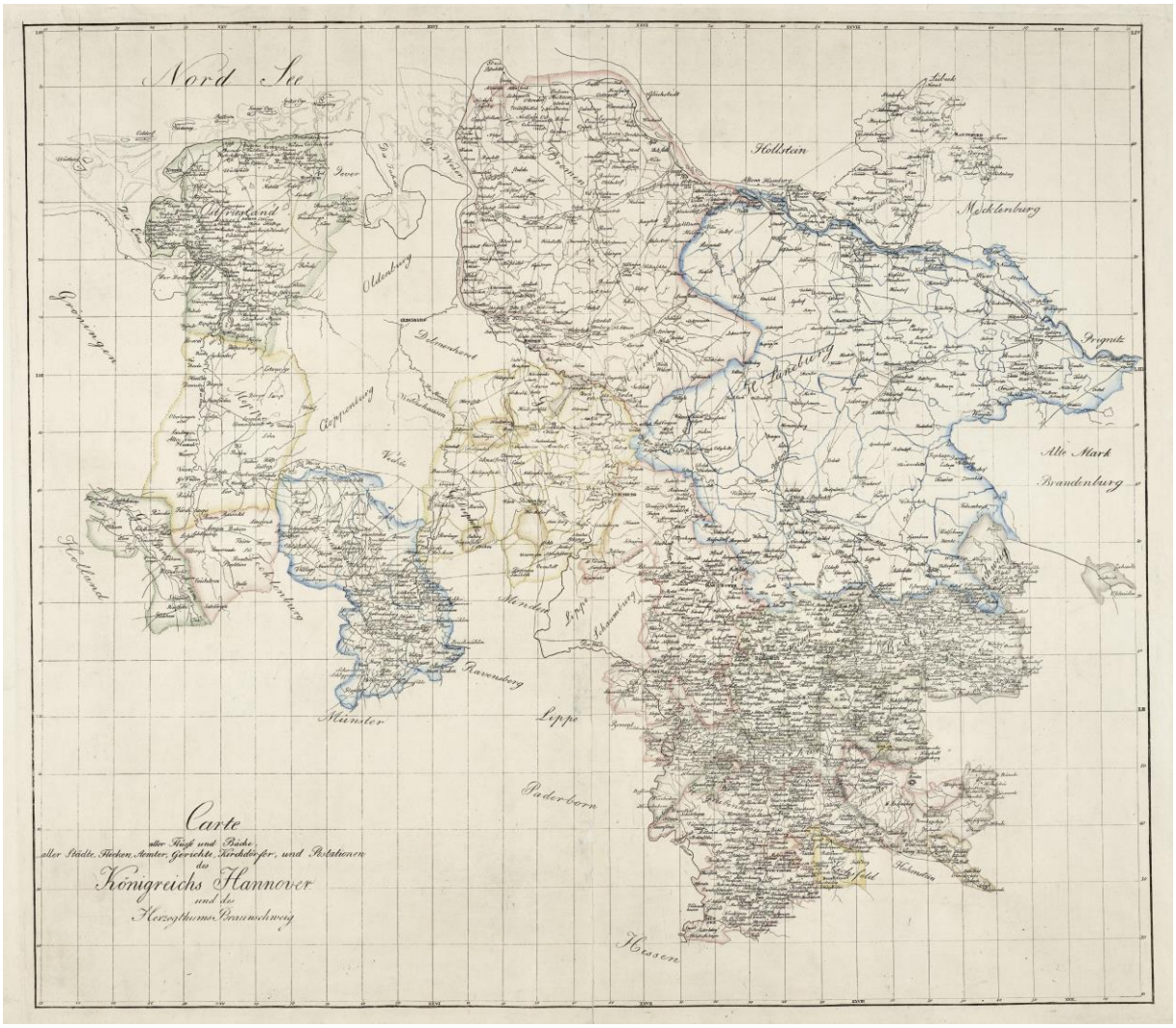

Vermutung Recke: Müller um 1818

Digitale Sammlungen der GWLB Hannover
http://digitale-sammlungen.gwlb.de/ppnresolver?PPN=100624928



Chorographische Karte des Königreichs Hannover, Grossherzogtums Oldenburg, Herzogthums Braunschweig, der Fürstenthümer Lippe-Detmold, Schaumburg Lippe und Pyrmont, der Gebiete der freien Reichsstädte Hamburg und Bremen und der angrenzenden Gegenden zusammengetragen, reduziert und gezeichnet, nach den besten Ortsbestimmungen, Triangulierungen und Vermessungen von W. Müller D. P. Ingenieur-Capitain und Aide General Quartiermeister Lieuntenant. [Gezeichnet von Fähnrich Dörndorf, gestochen von J. F. Saltzenberg, Schwab sculps., gezeichnet und gestochen von W. Wagner]

[Hannover] : [beide Königlichen Hofbuchhandlungen], 1818 [erschienen 1819]
1 Karte auf 20 Blatt, siehe GBV Kartenspeicher

Vollständige Karte:
https://daten.digitale-sammlungen.de/0005/bsb00054586/images/index.html?id=00054586&groesser=&fip=qrsxseayaewqxdsydsdasenxdsydxdsydsdas&no=5&seite=1;
http://digitale-sammlungen.gwlb.de/index.php?id=6&tx_dlf%5Bid%5D=3003&tx_dlf%5Bpage%5D=1

https://kartenspeicher.gbv.de/listeneinstieg/gwlb_mods_00008106?ceid=1075&no_cache=1&tx_jomuseo_pi1009%5Bh%5D=1&tx_jomuseo_pi1009%5Bjopaginatepage%5D=1&tx_jomuseo_pi1009%5Bstartfrom%5D=22&cHash=b27606a1ce30f7d57bd82e2548e6fddc

https://dfg-viewer.de/show/?set[mets]=https://digitale-sammlungen.gwlb.de/content/101706189/101706189.xml

https://teca.bncf.firenze.sbn.it/ImageViewer/servlet/ImageViewer?idr=BNCF0003496240

Blatt I Ostfriesische Inseln, Leybucht usw.

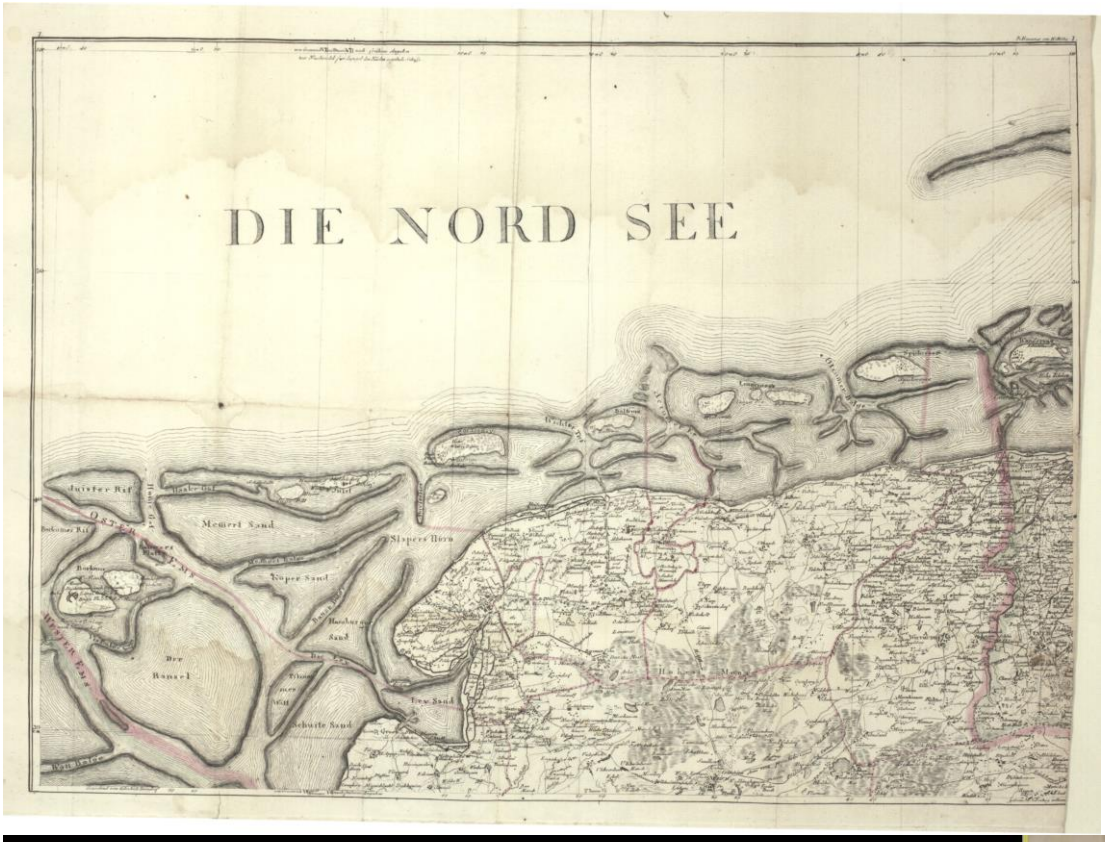

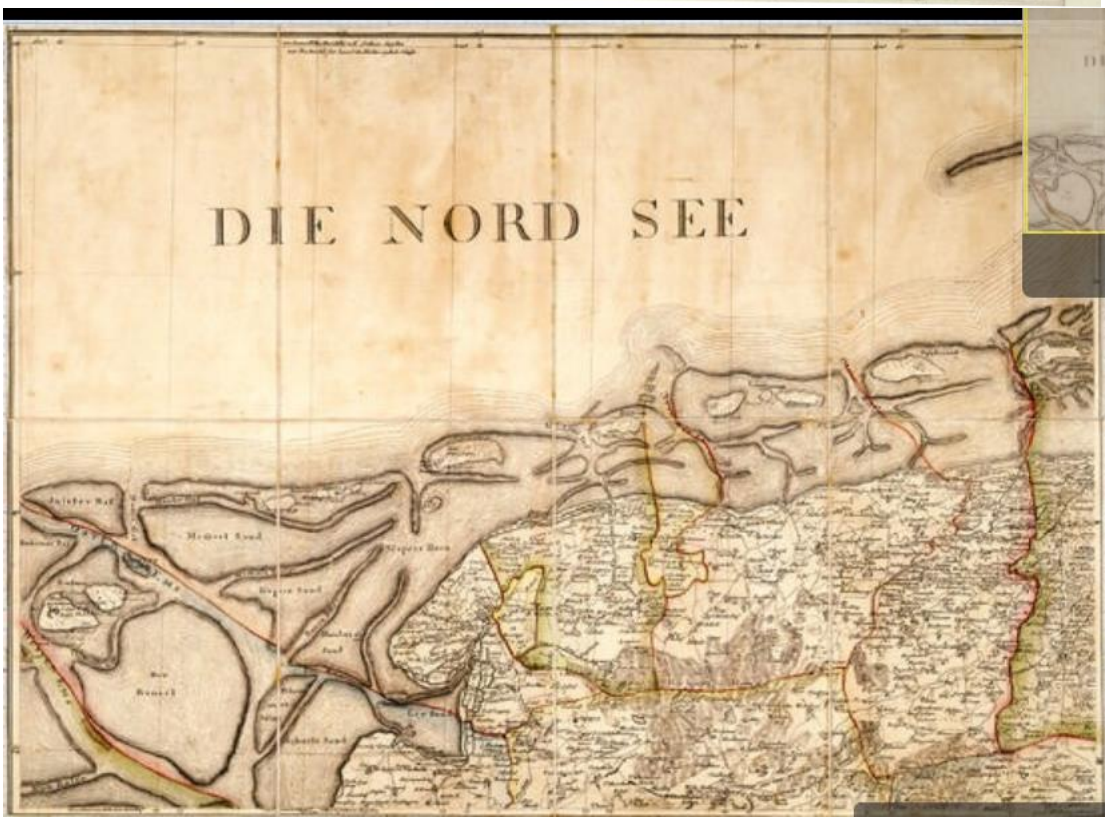


Vogel Sand
Scharhorn
Dyk Sand
Ever Sand
Nord Plate
Klein Watt
Watt
Knecht Sand
Watt
Schwarze
Watt
Salz Horn
Das Salze Brack
NORDER WESER
DIE JAHDE
STROHM

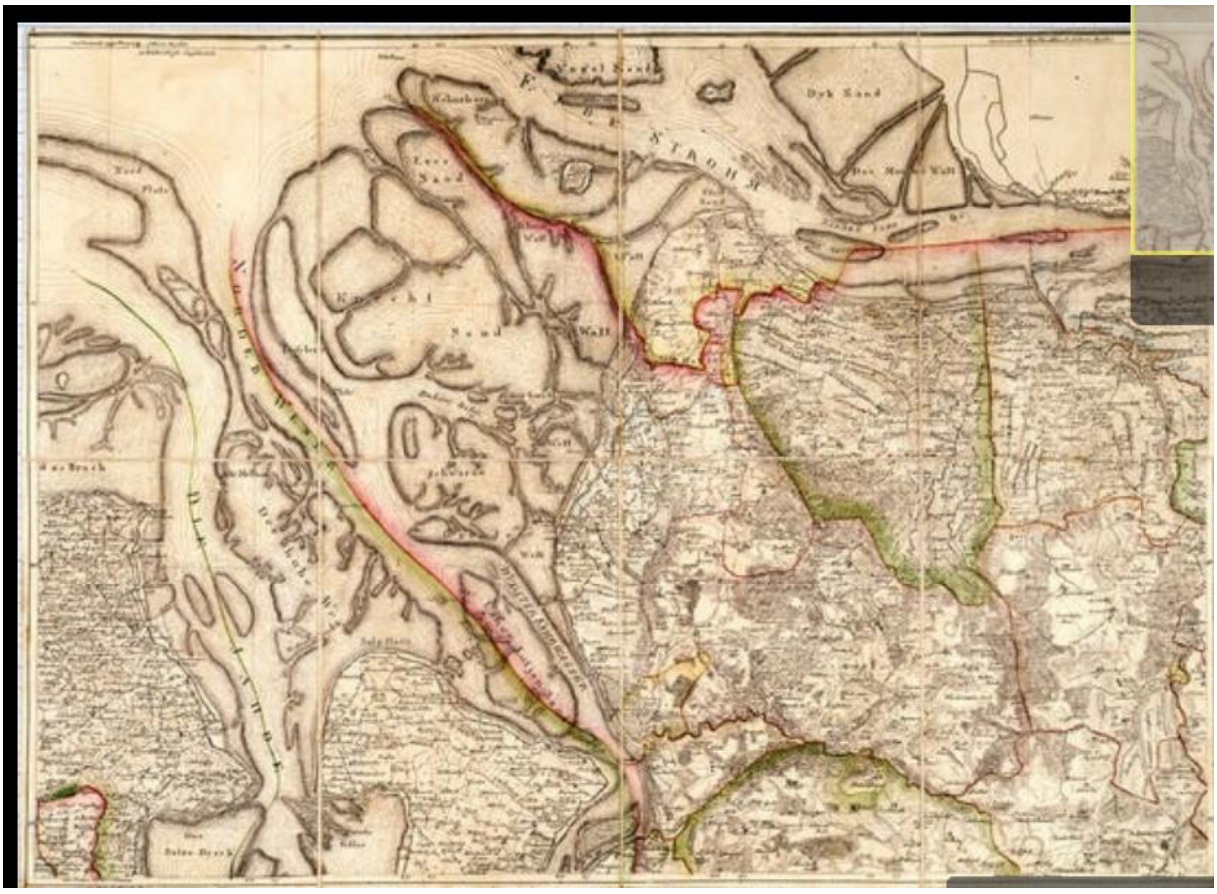
Vogel Sand
Dyk Sand
Ever Sand
Knecht Sand
Watt
Schwarze
Salz Horn
Das Salze Brack
STROHM

Blatt Va [Krummhörn, Emden, Dollart, Grenzbereich zu Holland]




KOENIGREICH der NIEDERLANDE

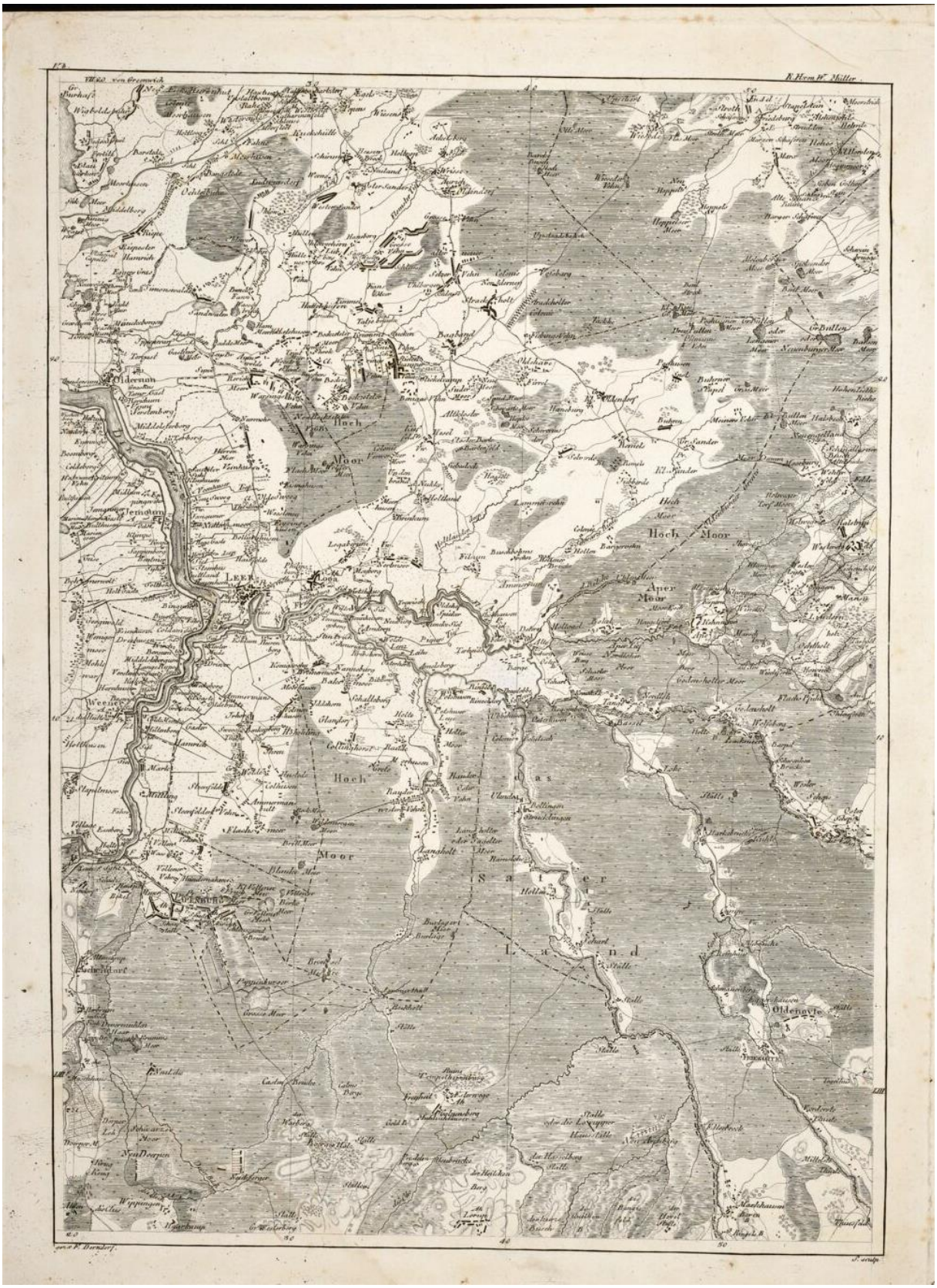

Oldersum
Jemgum
Leer
Hoch Moor
Aper Moor
Hoch Moor
Hoch Moor
Sater Land
Oldenovte




K. Hannover dt. Müller
Robben Sand
Hohes Moor
Das Moor
Bottenhoven
Ovetgonne
Elsfleth
Barnefleth
OLDENBURG
Wüstenlander Moor
Ganderkesse
Schwab sculp.



Chorographische Karte des Königreichs Hannover, Grossherzogtums Oldenburg, Herzogthums Braunschweig, der Fürstenthümer Lippe-Detmold, Schaumburg Lippe und Pyrmont, der Gebiete der freien Reichsstädte Hamburg und Bremen und der angrenzenden Gegenden Zusammengetragen, reducirt und gezeichnet, nach den besten und neuesten Ortsbestimmungen, Triangulirungen und Vermessungen von W. Müller 1818. Gezeichnet von Dorndorf. F. Saltzenberg sc. Gest. von Schwab. Gez. v. Wagner Neu corrigirte Ausgabe. Hannover : Königliche Hofbuch-handlungen, 1825
Hier: Blatt Va [Krummhörn, Emden, Dollart, Grenzbereich zu Holland]





Robben Sand
Hohes Moor
Das Moor
Ovelgonne
Braacke
Elsfleth
Barnefleth
OLDENBURG
Wüstenlander Moor
Neu corrigirte Ausgabe 1825

Hydro-Oro-Chorographische General Post und Wege Karte des Königreichs Hannover, Herzogthums Braunschweig, Grossherzogthums Oldenburg, Der Fürstenthümer Lippe-Dettmold, Schaumburg-Lippe und Pyrmont und der angränzenden Länder
1 Kt. in 12 Bl. + Titelbl.; grenzkolor. Kupferst.; Gesamtgr. ca. 90 x 80 cm, je Teil 31 x 20 cm
Zusammengetragen & reducirt / von Wilhelm Müller / Gez. v. W. Wagner
Hannover : Koenigliche Hofbuchhandlungen ; 1821

ÖNB Kartensammlung Signatur: FKB 4162

Hydro Oro-Chorographische General-Post-und Wege-Karte des Königreichs Hannover, …, In 12 Blättern Zusammengetragen & reducirt / von Wilhelm Müller
Neue bis zum Jahre 1824 berichtigte Ausg, Hannover : Hahn, [1824]
GWLB C 6691

Hydro Oro-Chorographische General-Post-und Wege-Karte des Königreichs Hannover, …, In 12 Blättern Zusammengetragen & reducirt / von Wilhelm Müller / Terrain gez. und gest. v. W. Wagner [und] Papen
Neue bis zum Jahre 1825 berichtigte Ausgabe, Hannover : Hahn, 1825
HAB Wolfenbüttel, KB Kopenhagen

Chorographische Post-Karte des Königreichs Hannover, Herzogthums Braunschweig, Grossherzogthums Oldenburg, der Fürstenthümer Lippe-Dettmold, Schaumburg-Lippe und Pyrmont und der angränzenden Länder Hannover : In den Königlichen Hofbuchhandlung 1821 in 12 Bl. zsgetr. & reducirt v. Wilhelm Müller

Kupferstich: ganze Karte 77 x 87 cm, Einzelblatt 21 x 30 cm Blatt Aurich

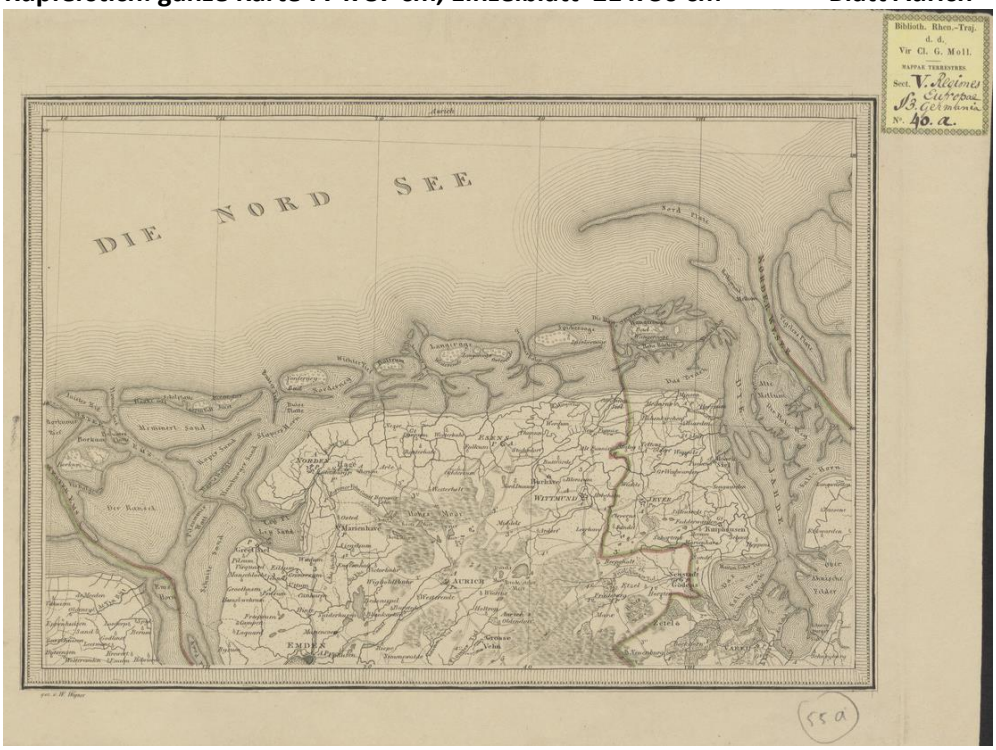

Blatt Leer

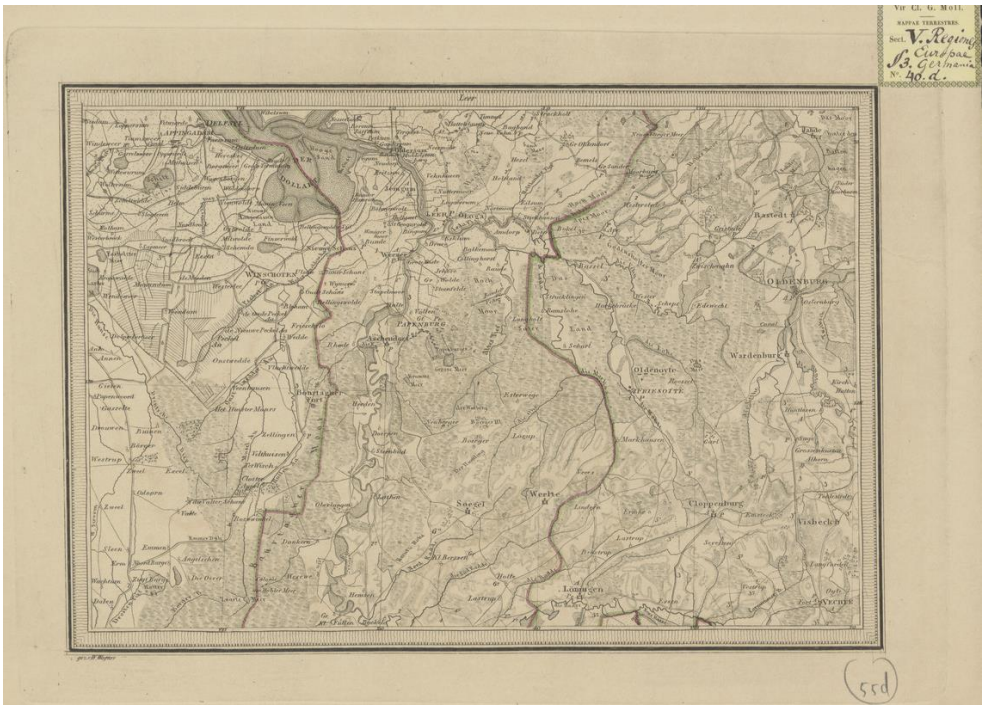

Weitere Karten siehe:

https://objects.library.uu.nl/reader/index.php?obj=1874-432810&lan=en#page//10/33/42/103342317689898801445549550874679016256.jpg/mode/1up

Hydro-Oro und Chorographische General Karte des Koenigreichs der Niederlande und der angrenzenden Länder bis Paris : mit der Angabe der Kunst und Heer-Strassen und der Entfernung der Poststationen
zusammengetragen und reducirt von ... Wilhelm Müller In 25 Sektionen, jede 25 x 35 cm,
Als erstes Supplement der Generalkarte des Koenigreichs Hannover

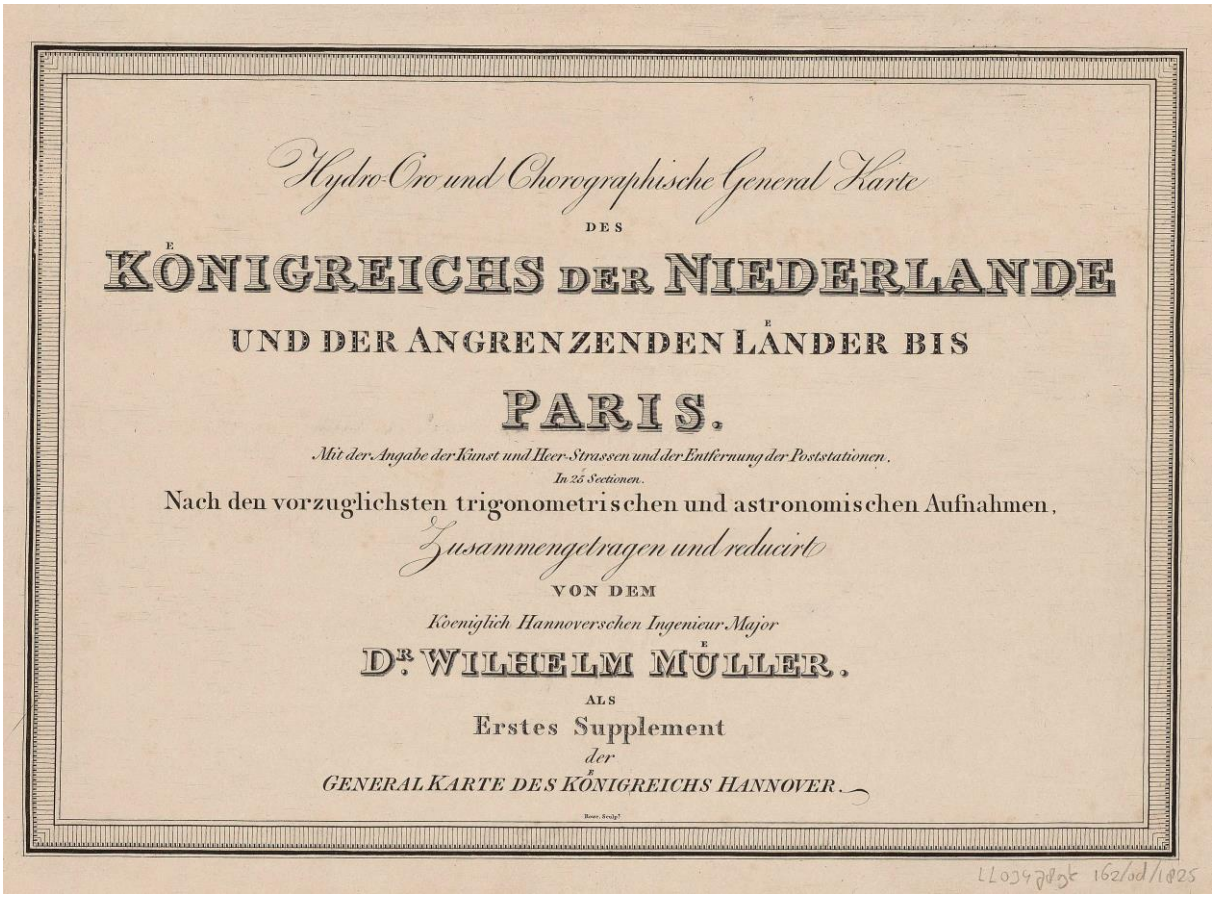

Vrije Universiteit Amsterdam

https://vu.contentdm.oclc.org/digital/collection/krt/id/1428

Blatt Aurich

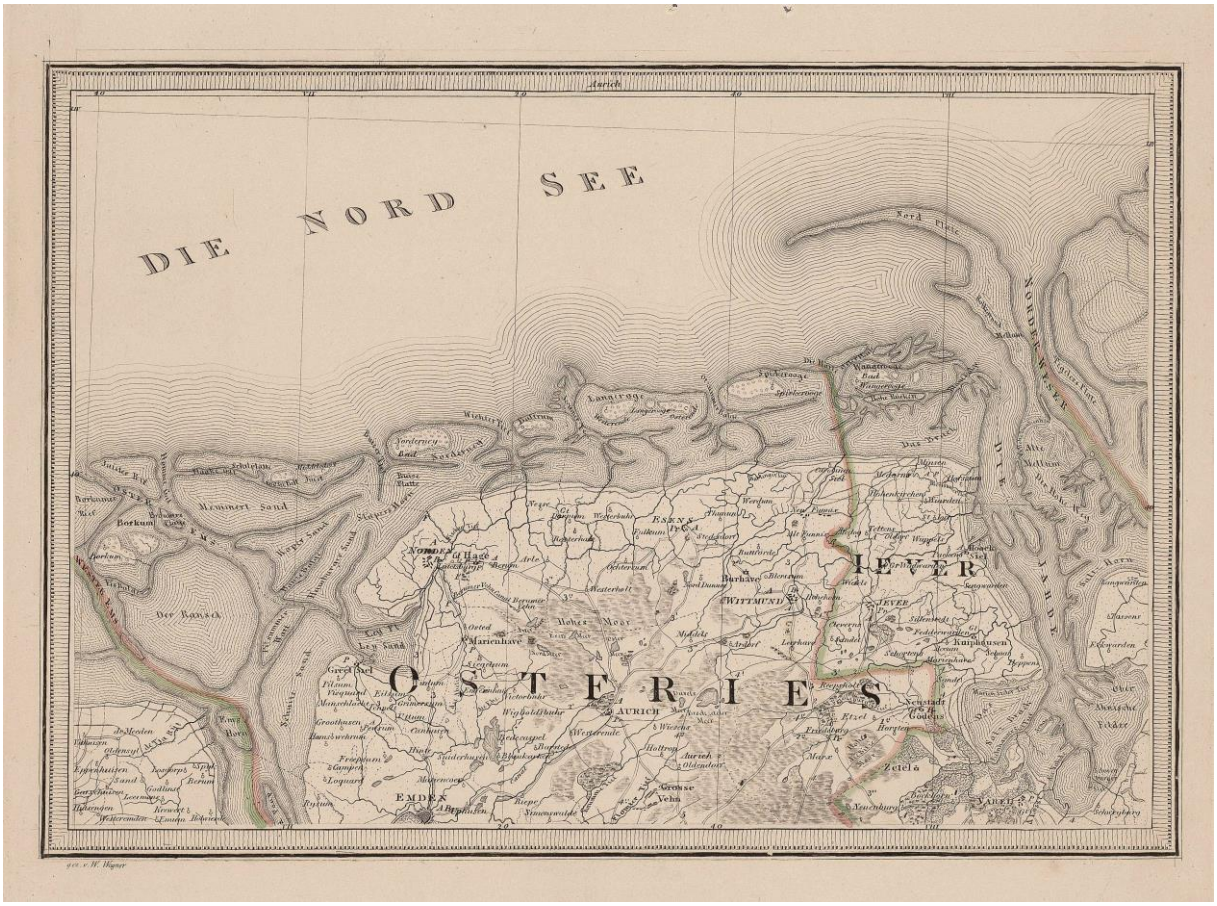

Vrije Universiteit Amsterdam
https://digitalecollecties.vu.nl/digital/collection/krt/id/1429

Weitere Karten unter **https://vu.contentdm.oclc.org/digital/collection/krt/id/1425**

Post Karte des Königreichs Hannover und der angrenzenden Länder /
gez. v. Wagner. Schwab sculp.
[Hannover] : [Königliche Hofbuchhandlungen], 1819
1 Karte : Kupferstich ; 40 x 46, auf Blatt 40 x 55 cm
Oben links: XVIII. - Oben rechts: Müllers K. v. Hannover.



<u>Stadtbibliothek Braunschweig</u>
Sammlung Recke

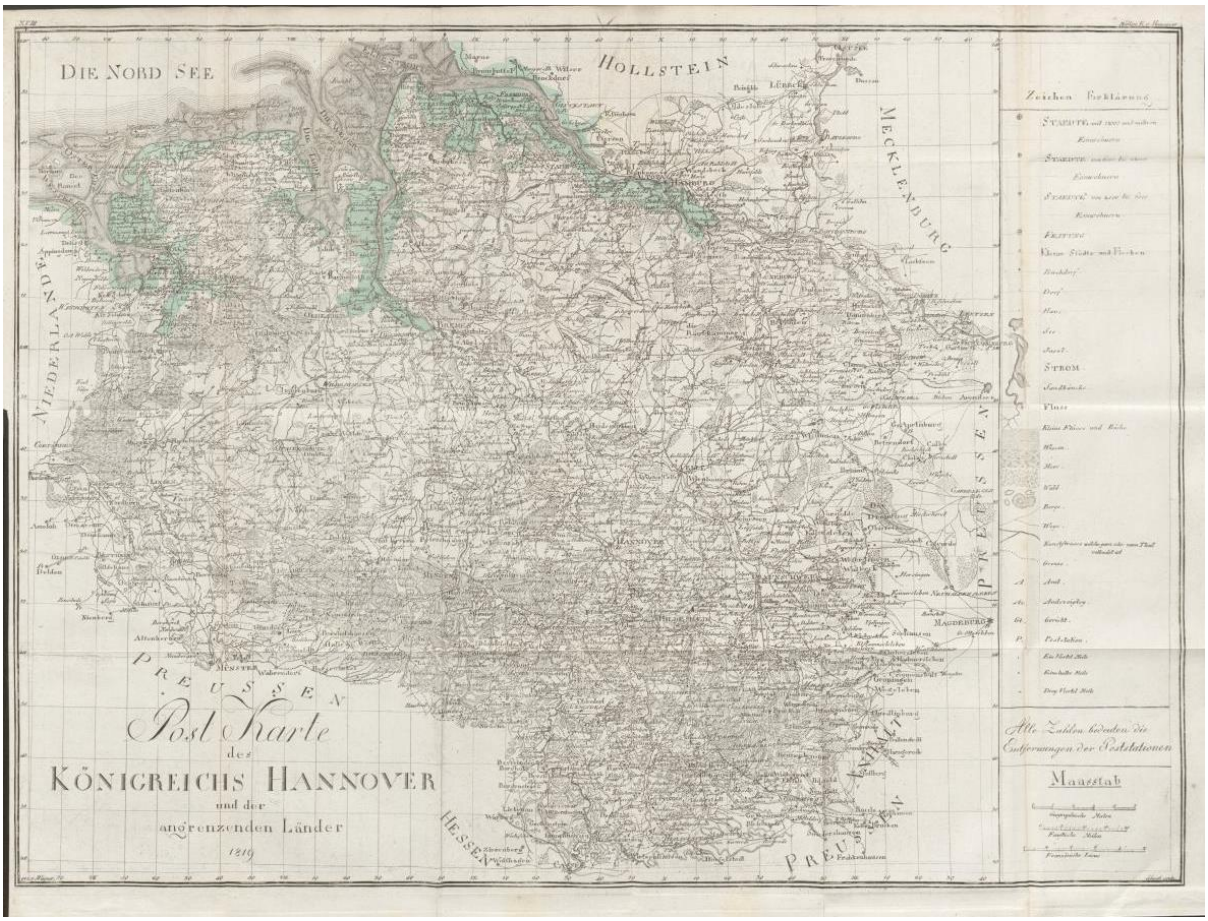

Aus:

Erster Theil der Beschreibung

der

Sturmfluthen

an

den Küsten des Königreichs Hannover
und des Grofsherzogthums Oldenburg

am

3ten und 4ten Februar 1825.

Nebst der Angabe

der dadurch verursachten Deichbeschädigungen, des Ueberschwemmungs-Spiegels, des Verlustes und der Hülfsmittel, die zur Verhinderung des Schadens angewandt sind.

Mit.....Karte...und 2 Plänen

von

W. Müller,
Königlich-Hannoverschem Ingenieur-Major.

Auf Kosten des Verfassers, zum Besten der Ueberschwemmten.

Hannover, 1825.
In den Königlichen Hof-Buchhandlungen.

[Blatt] XVIIb Kleine Postkarte des Königreichs Hannover und der angrenzenden Länder : als Netz der Zusammenstellung der einzelnen Bogen der Müllerschen Karte / Saltzenberg sc. Neue corrigierte Ausgabe [Hannover] 1825; Oben links: XVIIb, oben rechts: Müllers K. v. Hannover

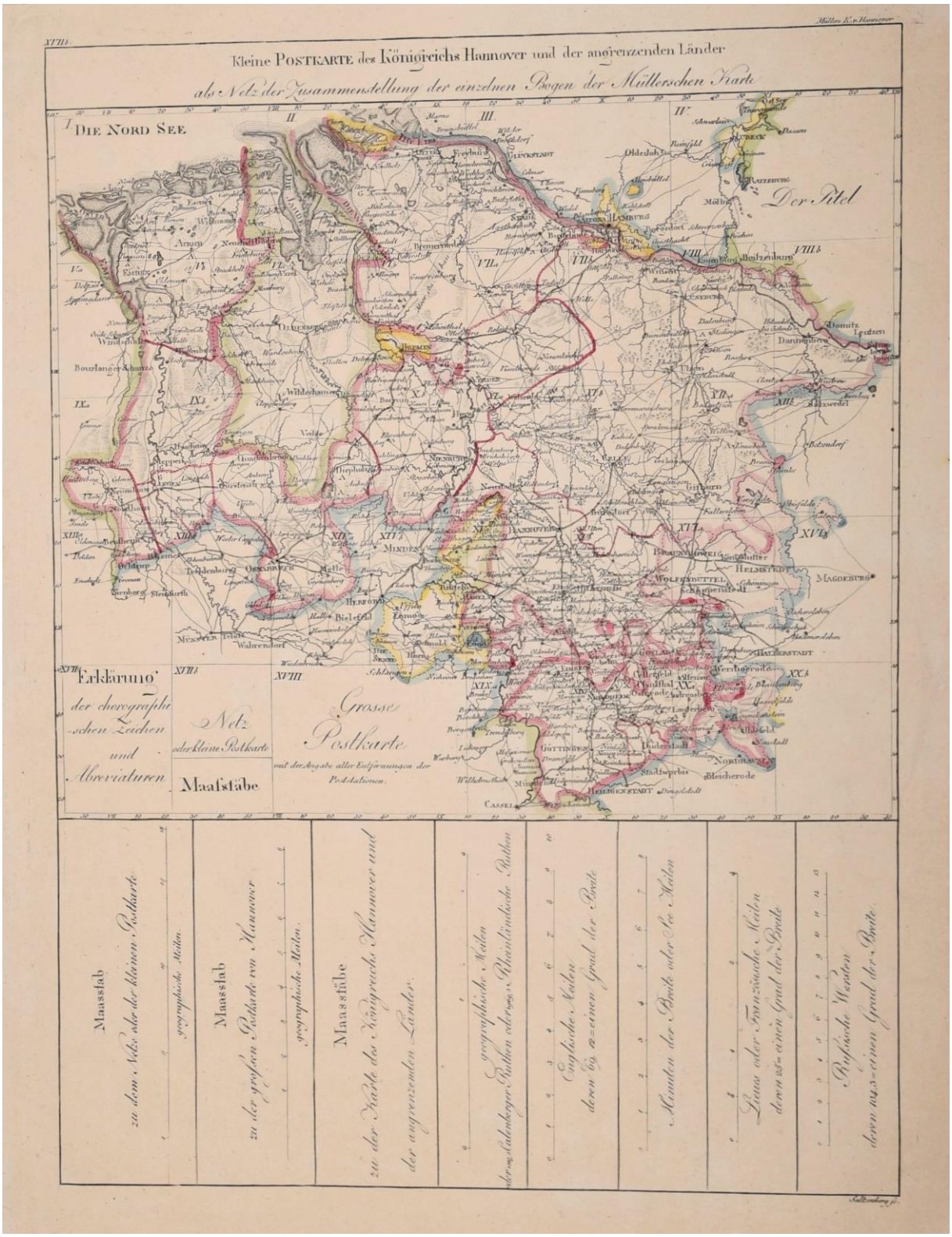

https://nat.museum-digital.de/singleimage?imagenr=387305



Alphabetisch - statistisches

Verzeichniss

der

bewohnten Ortschaften

des

Königreichs Hannover.

Mit

der Angabe der Art und Gröfse und der Entfernung derselben von der Land-Drostey, von dem Amte oder Gerichte, von der Steuer-Receptur, von der Pfarre und von der Post-Station.

Als Zugabe

zu der neuen Ausgabe der Karte des Königreichs Hannover

in 20 Bogen

vom

Ingenieur-Major *W. Müller.*

Hannover, 1825.

In den Königlichen Hof-Buchhandlungen.

https://bibliothek.ostfriesischelandschaft.de/wp-content/uploads/sites/3/dateiarchiv/1631/Ortschaften-Hannover.pdf

Alphabetisch-statistisches Verzeichniss der bewohnten Ortschaften des Königreichs Hannover : Mit der Angabe der Art und Grösse und der Entfernung derselben von der Land-Drostey, von dem Amte oder Gerichte, von der -Receptur, von der Pfarre und von der Post-Station /
Als Zugabe zu der neuen Ausgabe der Karte des Königreichs Hannover in 20 Bogen vom Ingenieur-Major W. Müller, Hannover, 1825

Georg Wilhelm Müller war eines von 8 Geschwistern und Sohn des kurhannoverschen Rittmeisters und späteren englischen „Capitain Commissary of Artillery“ Heinrich Müller (gestorben 1809 in Lüneburg) und der aus Lüchow stammenden Elisabeth, geborene Grabbe (gestorben 1834). Seine Brüder Heinrich und Louis starben als Offiziere der King's German Legion während der Befreiungskriege gegen die Truppen von Napoleon. Müllers Schwester Friederike starb 1795 an den Blattern, lediglich die Schwestern Elisabeth, Dorette und Henriette überlebten ihren Bruder schließlich.[1]

Nach Vorbildung durch seinen Vater insbesondere in alten Sprachen und dem frühen Spiel mit dem Klavier absolvierte Müller das Athenaeum in Stade und ging 1803 erstmals zwecks Studium der Mathematik an die Georg-August-Universität in Göttingen, wo er sich den Kreis um den späteren Geistlichen Franz Georg Ferdinand Schläger anschloss und mit diesem über Theologie und Philosophie disputierte. Neben der Beschäftigung mit Geschichte, Logik und Philosophie studierte er insbesondere Mathematik unter seinem baldigen Freund und Mentor Bernhard Friedrich Thibaut. In Mußestunden spielte Müller mit „mathematischen Auge“ Klavier Stücke von Mozart und Haydn, begleitet von Schläger an der Violine, nahm zusätzlich Unterricht zum Studium des Generalbasses bei Johann Nikolaus Forkel. Gemeinsam mit Schläger vertiefte Müller bis Michaelis 1804 zudem seine Französischkenntnisse bei René le Roi de Chateaubourg, blieb dann noch bis zum Folgejahr Student in Göttingen.[1]

Im Zuge der sogenannten „Franzosenzeit“ ging Müller 1805 zunächst zurück nach Lüneberg zu seiner in Geldnöte geratenen Familie, da sein Vater aufgrund der Kontinentalsperre kein Geld mehr aus England schicken konnte.[1]

1807 nahm er sein Mathematikstudium in Göttingen wieder auf[1] und wurde dort einer der ersten drei Schüler des Mathematikers, Astronomen, Geodäten und Physikers Carl Friedrich Gauß.[5] 1808 wurde er zum Dr. phil. promoviert, unternahm unter anderem mit Bekannten eine Reise mit der Postkutsche nach Erfurt, von wo aus er seinem Vater ausführlich schrieb über seine Beobachtungen während der Feierlichkeiten des Erfurter Fürstenkongresses, über Napoleon Bonaparte, den russischen Kaiser Alexander I. und andere Fürsten.[1]

Im napoleonisch regierten Königreichs Westphalen schlug Müller 1808 eine Mathematikprofessur an der neu eingerichteten Artillerischule Cassel ebenso aus wie eine nun französisch geprägte Stelle an der Ritterakademie Lüneburg. Stattdessen gab er wieder Privatunterricht in Altona. 1809 kehrte er zu seiner Familie nach Lüneburg zurück, wo im selben Jahr sein Vater starb. Ab 1810 verdingte sich Müller - ausgestattet mit einem von seinen ehemaligen Lehrer Thibaut auf den 4. November 1810 datierten Zeugnisses, wonach Justus Christoph Leist Müller zum Professor in Göttingen vorgeschlagen haben solle - als Privatlehrer in Altona bei Hamburg, um seine Familie so finanziell unterstützen zu können. Nachdem auch Hamburg französisch besetzt worden war, ging er nach Berlin, von wo aus er eine Reise nach Schlesien unternahm.[1]

1813 trat Müller als Lieutenant à la suite in den Stab von General Graf Ludwig von Wallmoden-Gimborn und kämpfte später im Zuge der Schlacht bei Waterloo, wofür er später mit dem Ritterkreuz des Guelphen-Ordens ausgezeichnet wurde. Über seine Erlebnisse in und um Paris im Zuge der Siege über Napoleons Truppen schrieb er seinen Schwestern ebenfalls ausführlich.[1]

Unterdessen hatte Müller 1814 in seiner nunmehr Königreich Hannover genannten Heimat eine Anstellung als Lehrer für Mathematik an der Artillerieschule in Hannover angenommen, an deren Ausbau zur allgemeinen Miltärakademie er den größten Anteil hatte. Am 17. Februar 1817 wurde er zum Stabskapitän befördert. Er war unter anderem Mitglied der Studien-, Examens- und technischen Kommission und verfasste Gutachten im Auftrag verschiedener Ministerien.[1]

Ab 1821 wirkte Müller neben seiner Lehrtätigkeit zunächst nur als Assistent für Carl Friedrich Gauß mit bei der Triangulation des Königreichs Hannover[1] und entwickelte sich – ähnlich wie Johann Georg Friedrich

Hartmann und Joseph Gauß – zu einem der wichtigsten Mitarbeiter von Gauß.[5] Müller, der ab dem 1. Oktober 1823 zum Generalstab kommandiert worden war und dort vornehmlich als Lehrer an der Generalstabsakademie wirkte, ging dann der hannoverschen Landesvermessung bis zu seinem Lebensende alleine nach, korrespondierte aber ebenso lange vielfach mit Gauß. Für diesen führte er im Frühjahr 1827 den von Gauß vom englischen Gouverneur geliehenen „berühmten Ramsdenschen Zenitsector“ sicher nach London zurück, bevor das Instrument 1841 beim Brand des Tower of London vernichtet wurde.[1]

Ab 1828 wirkte Müller laut einem Schreiben des späteren Ministers Johann Caspar von der Wisch als Mitglied einer Kommission an der Vereinheitlichung der hannoverschen Maße und Gewichte mit, die später per Gesetz vom 18. August 1836 reguliert wurden.[1]

Zwecks Gründung der Höheren Gewerbeschule in Hannover reiste 1829 Müller im Regierungsauftrag zur Begutachtung ähnlicher Bildungseinrichtungen über Dresden, Prag, Salzburg und München nach Wien, um dort den nachmaligen Gründungsdirektor der späteren Polytechnischen Schule, der späteren Leibniz Universität zu finden und in Person von Karl Karmarsch nach Hannover zu holen. Müller hatte zudem die Statuten der Schule entworfen und wirkte beratend und in verschiedenen Kommissionen an der Ausgestaltung der Schule mit, darunter bis zu seinem Lebensende als Mitglied der Verwaltungs-Kommission.[

1833 war Müller vom hannoverschen Ministerium beim Bau der Telegraphenlinie von Berlin bis in die Rheinlande für die Strecke durch das Königreich Hannover dem preußischen General August von Etzel beigegeben worden. Für diese Hilfe kündigte der preußische König mit Schreiben vom 31. Juli des Jahres an, Müller später „sein Wohlgefallen zu erkennen zu geben.“[1]

1835 reiste Müller im Auftrag der hannoverschen Regierung gemeinsam mit dem Kammerrat Oldekop durch Belgien und die Niederlande erneut nach England, wo er nach einem Treffen beim Minister von Ompteda einen Befehl zur Vorstellung bei König Wilhelm IV. im St James’s Palace erhielt.[1] Am 1. Juli 1836 wurde Müller zum Kompaniechef befördert, am 19. Juni 1840 zum Major der Artillerie.[1] Im Laufe seines Lebens knüpfte Müller vielfache Verbindungen und Freundschaften wie etwa mit Alexander von Humboldt, Gauß, Etatsrat Heinrich Christian Schumacher, Johann Ludwig Tiarks oder Wilhelm Herschel. Auch mit der Astronomin Caroline Herschel pflegte Müller eine langjährige Freundschaft.[1]

Als Archivalie findet sich beispielsweise im Stadtarchiv Hannover das Original des Plans der Residenzstadt Hannover ... von 1822, ehemals gestochen von Wagner, gedruckt von dem Kupferstichdrucker Johann Georg Erdinger und vertrieben über Königliche Hofbuchhandlungen.[

Erster Theil der Beschreibung der Sturmfluthen an den Küsten des Königreichs Hannover und des Grossherzogthums Oldenburg am 3ten und 4ten Februar 1825. Nebst der Angabe der dadurch verursachten Deichbeschädigungen, des Ueberschwemmungs-Spiegels, des Verlustes und der Hülfsmittel, die zur Verhinderung des Schadens angewandt sind ;; Mit ... Karte ... und 2 Plänen..., Hannover: W. Müller in den Hof-Buchhandlungen, 1825; Digitalisat

Zweiter oder technischer Theil der Beschreibung der Sturmfluthen an den Küsten der Nordsee und der sich darin ergiessenden Flüsse und Ströme, am 3ten und 4ten Februar 1825 / Von W. Müller, Königlich-Hannoverschem Ingenieur-Major: Mit Zusätzen und Anmerkungen vermehrter Auszug einer gekrönten Preisschrift zur Beantwortung der von der Königl. Societät der Wissenschaften zu Göttingen gegebenen Preis-Aufgabe: "Eine möglichst genaue und vollständige Zusammenstellung der Erscheinungen, welche bei den verheerenden Wirkungen der Sturmfluthen zu Anfange des Jahrs 1825 beobachtet worden, in Beziehung auf die Anwendung, welche von diesen Erfahrungen für die Vervollkommnung der zur Sicherung gegen solche Gefahren dienenden Anstalten etwa gemacht werden können" : Mit einer Karte in 13 Sectionen und 8 Plänen, Hannover: Hahn'sche Hof-Buchhandlung, 1828; Digitalisat

Franz Georg Ferdinand Schläger: *Georg Wilhelm Müller.* In Adolph Broennenberg, Wilhelm Havemann, Adolf Schaumann (Hrsg.): *Vaterländisches Archiv des Historischen Vereins für Niedersachsen*, Hannover: Hahnsche Hofbuchhandlung, 1843, S. 448–520; Google-Books

Hanover und Braunschweig / nach Angabe des Major Dr. Streit
gezeichnet von seinem Sohne Guido Streit. Leop. Müller sculp.
Maßstab: [Ca. 1:1.400.000]
Ort/Jahr: Berlin : Verlag von Natorf & Comp., [vor 1838]
Umfang: 1 Kt. : Kupferst. ; 27 x 20 cm
Titel unten links. - Oben rechts: No. 10
Auch in: Streit, Friedrich W.: Atlas von Europa in zweiundachtzig Blättern

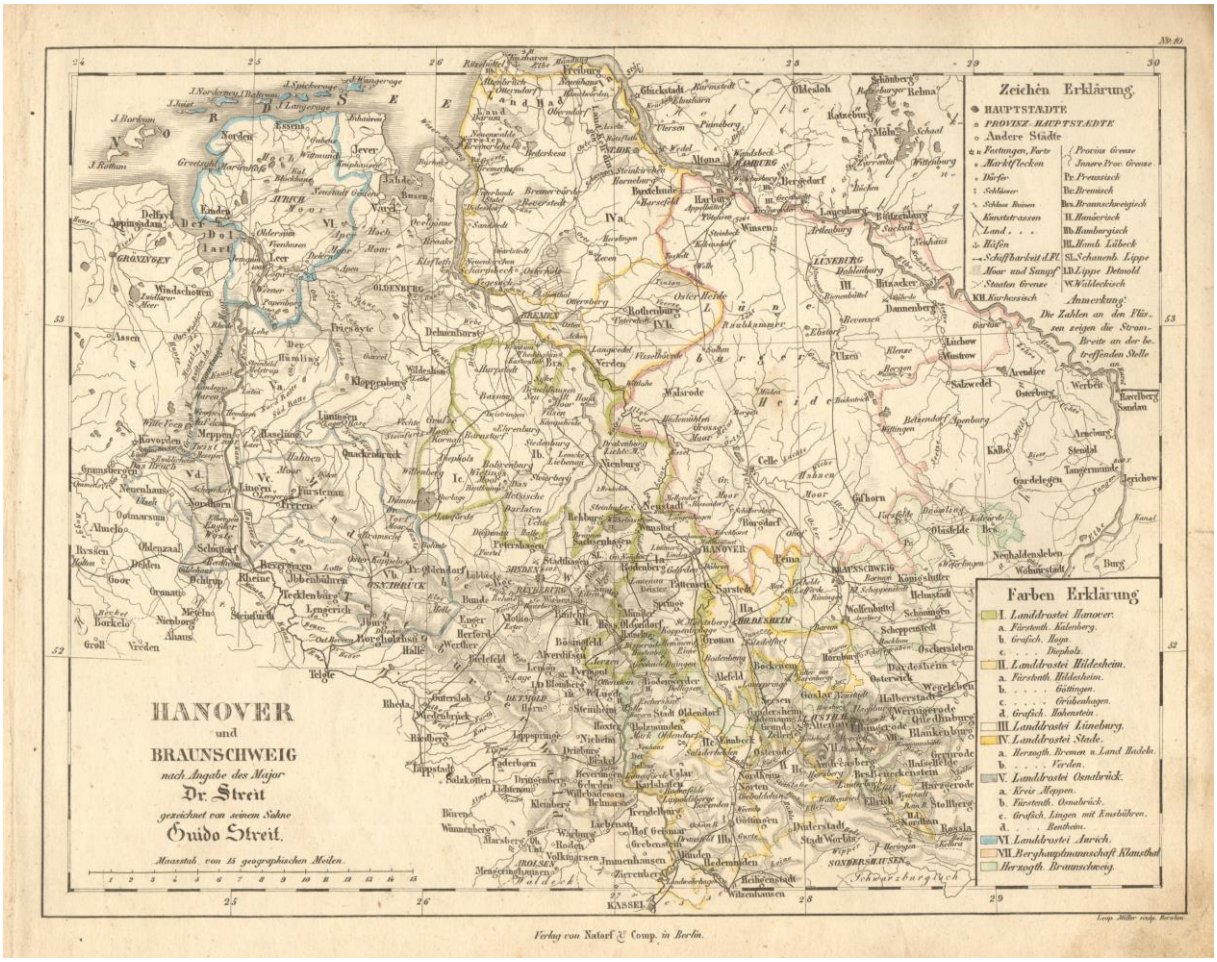

https://www.davidrumsey.com/luna/servlet/detail/RUMSEY~8~1~314279~90083510